


# Центральный Казахстан



# ЭГП

- **Центральный Казахстан имеет выгодное экономическое положение, граничит со всеми экономическими районами страны, удобно расположен по отношению к месторождениям железной руды, имеет транзитное положение и развитую транспортную сеть.**




# Климат резко континентальный, крайне засушливый



Зима морозная,  
ветреная. Средняя  
температура января не  
выше  $-15^{\circ}\text{C}$

Лето жаркое (средняя  
температура июля  $20^{\circ}\text{C}$ ),  
часто дуют суховеи.



Незначительное количество осадков (250 мм) и непродолжительный вегетационный период (в среднем 160 дней) не благоприятствуют развитию земледелия

- **Карагандинская область**
- **Площадь: 428 тыс.км<sup>2</sup>**
- **Население: 1358 тыс чел.**





# Природные ресурсы

Марганец – Атасуский и Кездинское месторождение

Угольный  
Карагандинский  
бассейн

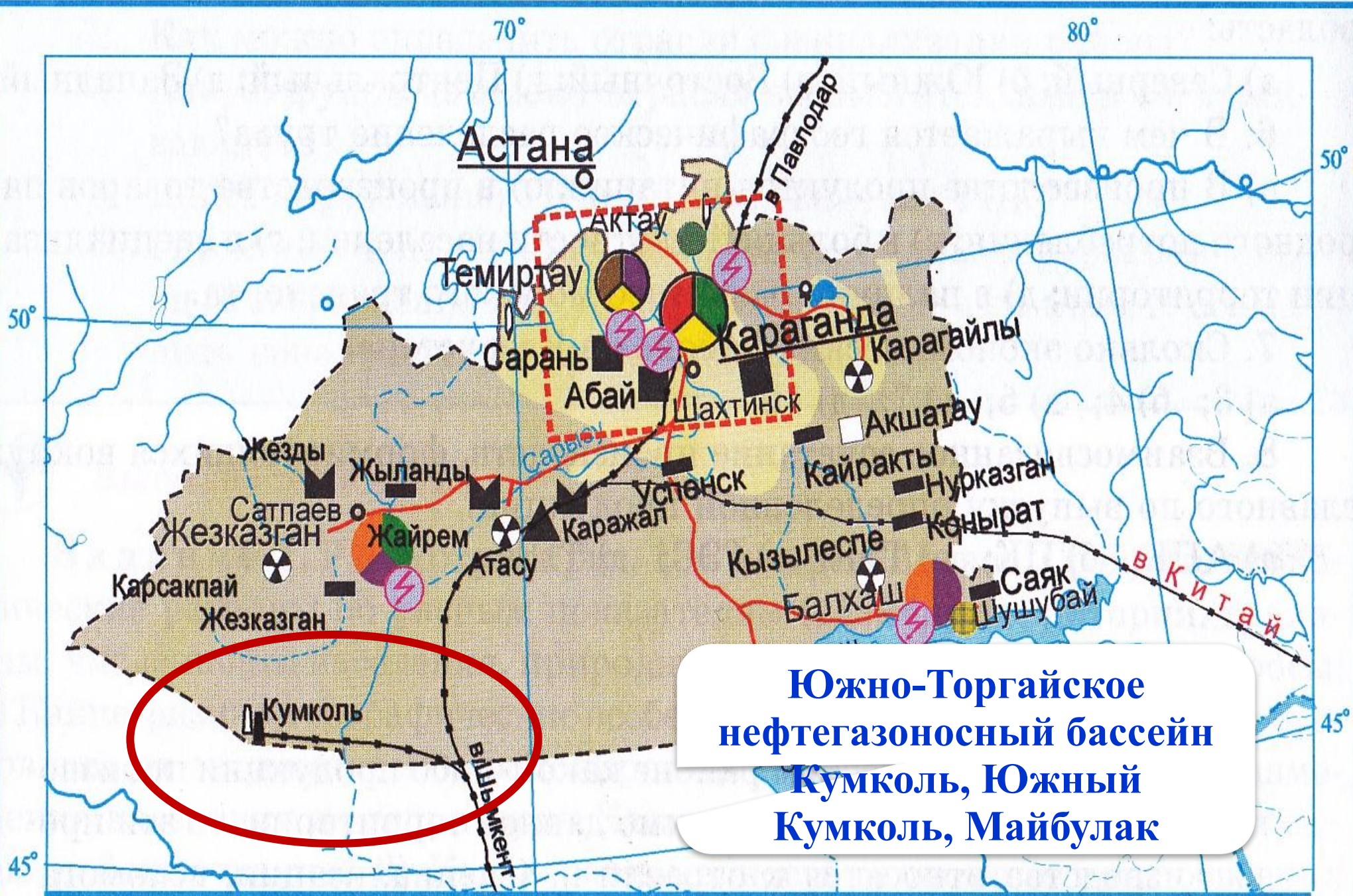


Медь – Жезказган  
Прибалхашский

Вольфрам и  
молибден -  
Кайракты



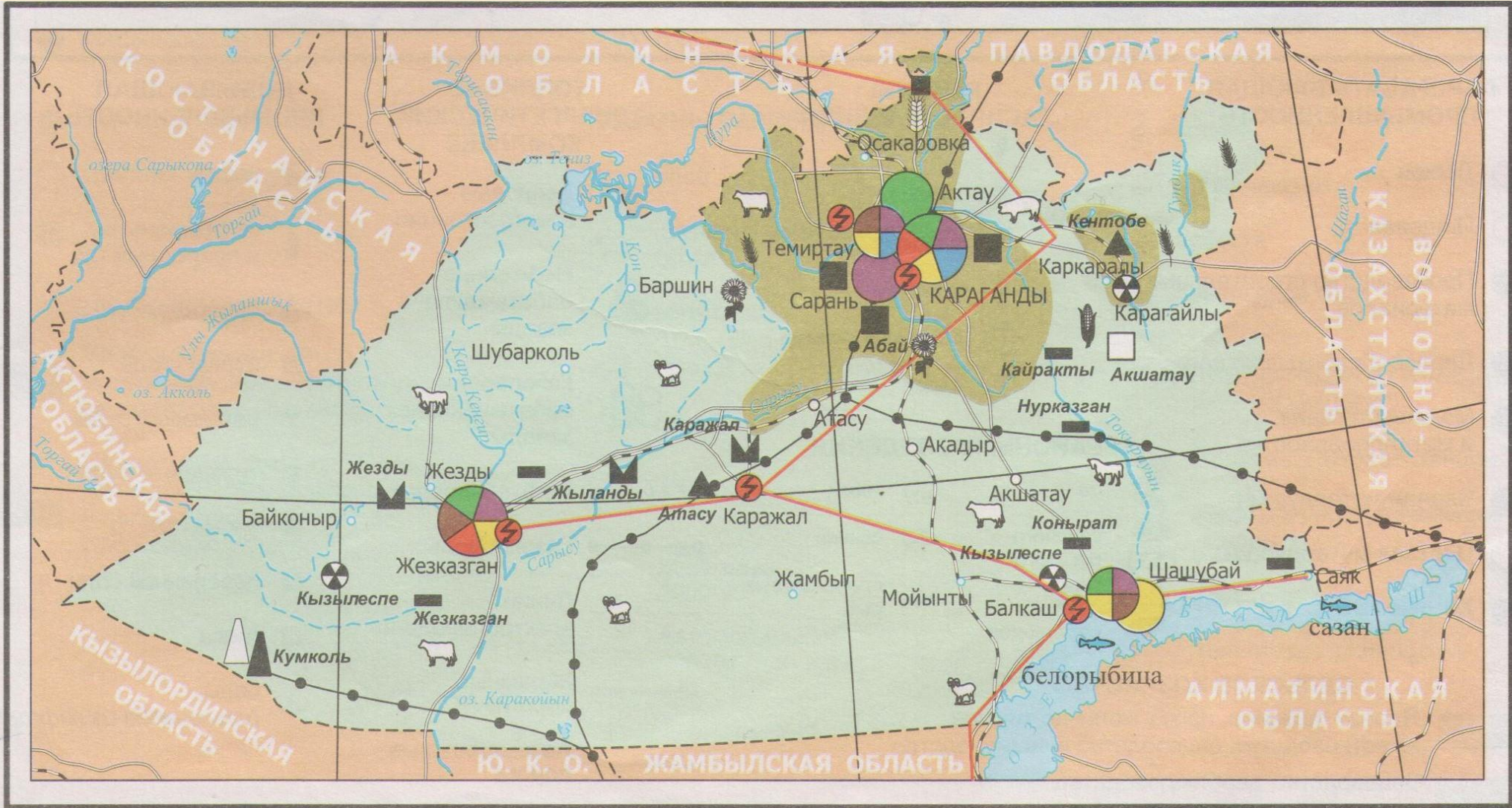
# Природные ресурсы



**Южно-Торгайское  
нефтегазоносный бассейн  
Кумколь, Южный  
Кумколь, Майбулак**



# Водные ресурсы




Озера: Балхаш, Карасор

Крупные реки: Нура, Торгай, Сарысу



# Национальный парк: Каркаралы





# Население

479 тыс чел  
(35%)

Крупный  
металлургический  
комбинат  
(более 180 тыс чел)



11 городов, высокоурбанизированный район  
страны: доля городского населения 78%



**ЭАН – 69%**

**Безработица: 5,3%**

**Население, занятое в  
промышленности: 27%**

**Население, занятое на  
предприятиях обрабатывающих  
отраслей: 21%**

