

# Мировой океан (2)

- *Что такое острова и полуострова .*
- *Как устроено дно Океана.*



# Острова

**Остров** – это часть суши, окружённая со всех сторон водой.



Гренландия,  
Новая Гвинея,  
Калимантан,  
Мадагаскар,  
Исландия,  
Великобритания,  
Тасмания.

**(Найдите их на карте)**






**Архипелаг – группа близко  
расположенных друг к другу  
морских островов.**

**Самый  
крупный  
острова на  
Земле-.**

**Гренландия.**



# Происхождение островов



● Материковые :

- Мадагаскар,
- Сахалин ,
- Баффинова Земля,
- Новая Гвинея
- Великобритания
- Калимантан
- 
- 

Вулканические :

- Гавайские
- Курильские
- Канарские

Коралловые :

- Мальдивские
- Острова Большого
- Барьерного рифа

# Полуострова

части суши, окружённые водой с  
*трёх* сторон



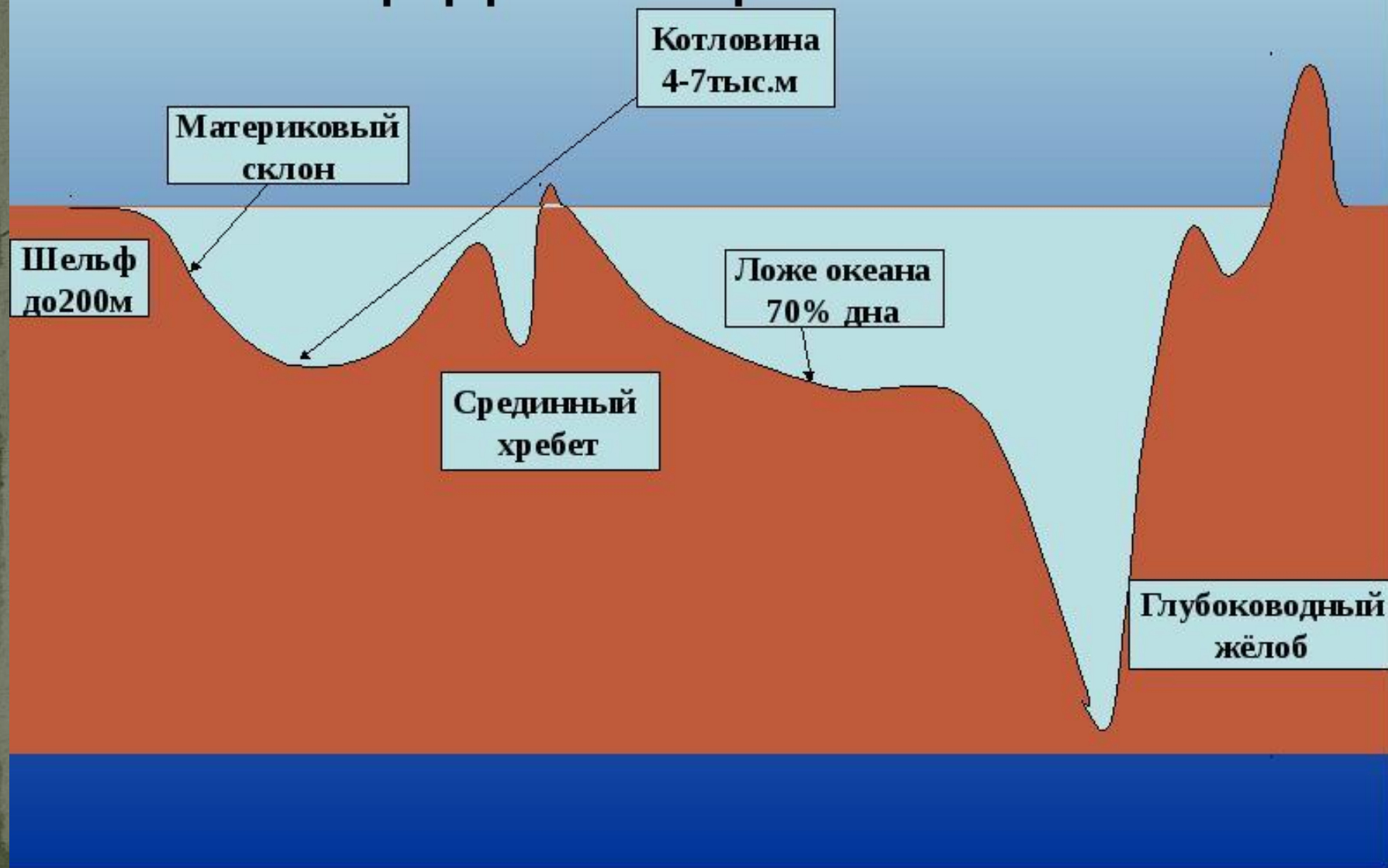
*Аравийский полуостров*

# ● Самые большие полуострова на Земле :

- Аравийский
- Скандинавский
- Индостан
- Индокитай
- Лабрадор
- Сомали



# Рельеф дна Мирового океана



**Самое глубокое  
место на Земле  
– глубина 11022  
м.**

**Марианская впадина**

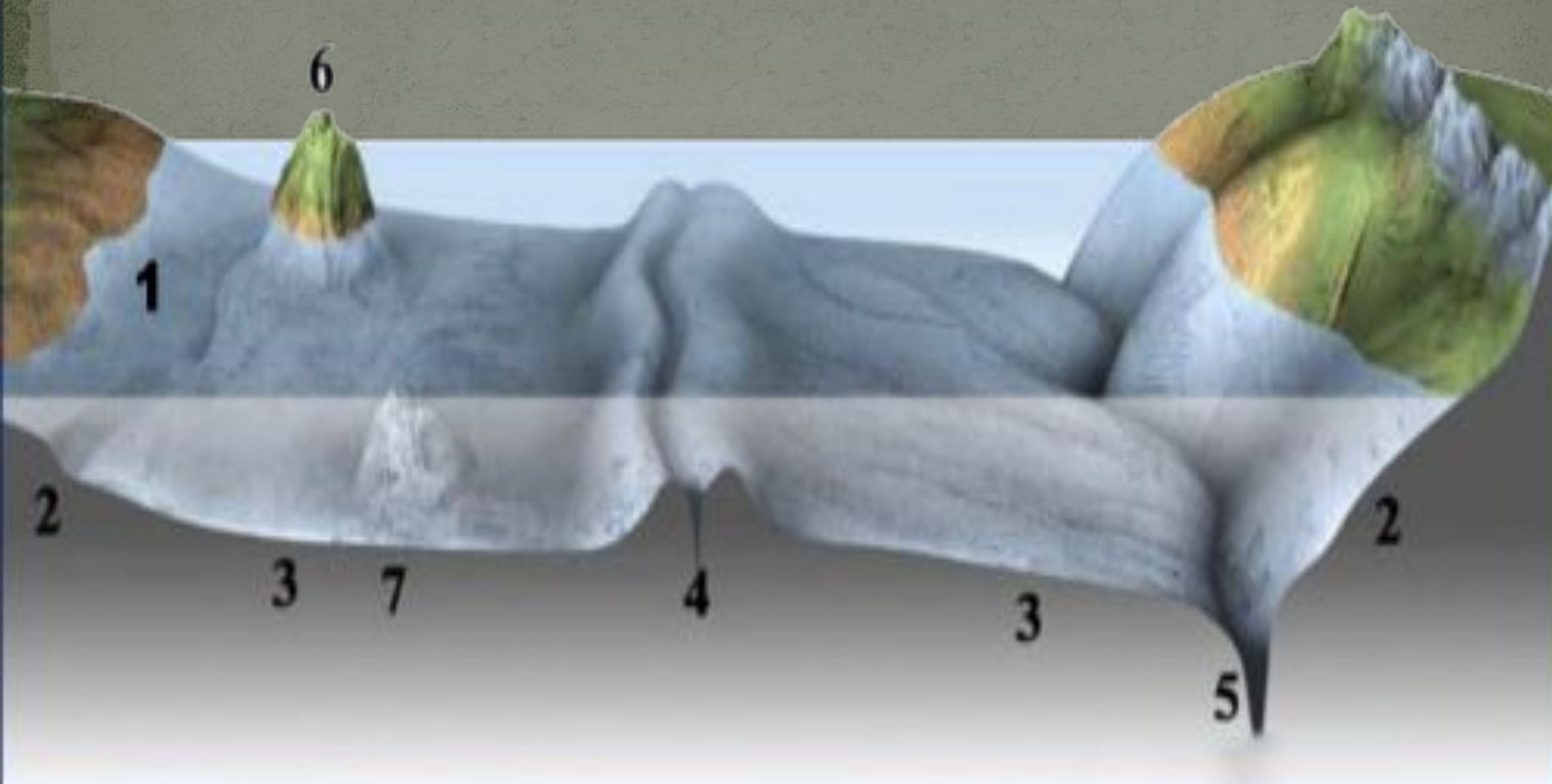


1. Дайте определение: остров, архипелаг, полуостров атолл.

2. Назовите типы островов



Назвать основные формы рельефа дна Мирового океана.



## Домашнее задание

Параграф 30 читать пересказ , нанести на контурную карту все острова и полуострова, названия которых выделены в тексте.