


**Великая
Северная
Экспедиция
*Витуса
Беринга***

Выполнил: ученик 8-ого класса Корнеев Никита

1

Кратко о В. Беринге

Юношей он участвовал в плавании по берегам Ост-Индии откуда вернулся в 1703 г. Вовремя великой северной войны служил на российском Балтийском флоте



Витус Беринг
1681—1741

- Во время одной из экспедиций не найдя американского берега экспедиция вернулась в Охотск впервые обогнув Камчатку с юга, нанеся на карту ее истинные границы и доказав, что Камчатка не соединяется с Японией, как полагалось.



- **Предложения В. Беринга перешли в грандиозное мероприятие, которое названо как “Великая Северная Экспедиция”. Императрица Анна Иоанновна подписала высочайший указ, дав добро на это дело. Начальником проекта был назначен В. Беринг. На дворе стоял апрель 1732 года.**



Основные направления Великой Северной Экспедиции

- **Все побережье северных морей от Печоры до Чукотки было разбито Адмиралтейств-коллегией на 5 участков. За самый западный участок отвечало само адмиралтейство. Всем остальным ведал В. Беринг**



ДВИНСКО-ОБСКИЙ ОТРЯД



Задача отряда: пройти морем и сделать съемку побережья от устья Печоры до Оби.

Вследствие неудовлетворительных результатов и поведения командиров отряда, Адмиралтейство в 1736 году отстранило Муравьева и Павлова. Руководителями «Двинско-Обского отряда» стали:

Начало работы - 1734. Окончание - 1737.

Результат: отряд справился с поставленной задачей. Были обследованы и нанесены на карту: побережье Северного Ледовитого океана от реки Печоры до устья Оби, включая полуостров Ямал, часть берега Обской губы, нижнее течения реки Обь до г. Березов.

Обско-Енисейский отряд



- **Задача отряда: пройти водным путем и нанести на карту побережье Северного океана от устья Оби до устья Енисея. Начало и окончание работы 1734-1737. Результатом отряд справился с задачей. Были сделаны промеры глубин, на карту нанесены мели и берега. На берегах поставлены навигационные знаки.**

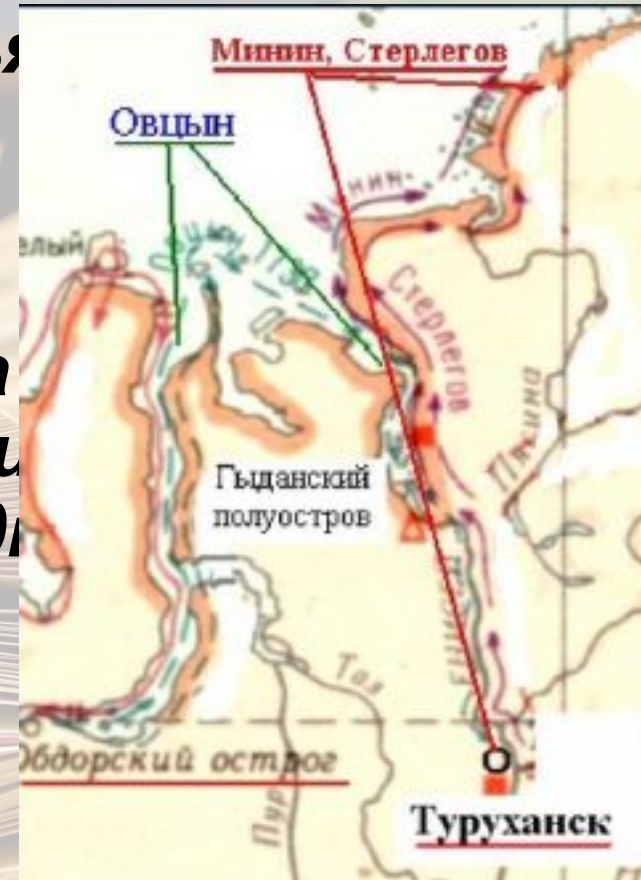
Восточно-Енисейский отряд.

- **Задача отряда: составить описание побережья Северного океана и п-ов Таймыр от устья Енисей до реки Хатанга. Начало и окончание работы 1738-1743.**

Результат: задача выполнена частично. Пройдено по морю и нанесено на карту лишь западное побережье п-ова Таймыр.

Д. Стерлегов отправился в сухопутную экспедицию.

Удалось пройти на северо-восток от реки Пясина и описать побережье от мыса Северо-



Западно-Ленский отряд.

- **Задача отряда:** разведать возможности прохождения морем от Лены на запад к Енисею, исследование и нанесение на карту побережья и п-ов Таймыр, а также русла реки Лена ниже Якутска.
- **Начало и окончание работ 1735-1742**
- **Результат:** отряд почти полностью справился с задачей.



Отряд Берингова - Чирикова

- **Задача отряда:** найти морской путь в Америку с востока. Провести разведку нанести на карту все что удастся узнать.
- **Начало и окончание** 1740-1742
- **Результат:** оба судна дошли до американского побережья.



Южный отряд

- **Задача отряда: найти дорогу в Японию. По возможности установить контакт с жителями и властями гос-ва.**
- **Начало и окончание 1738-1739**
- **Результат: Отряд полностью справился с задачей. Обнаружена Япония, сделаны карты, установлен контакт с населением.**



ИМПЕРАТОРСКАЯ
КАРТА
РОССИЙСКОЙ
ИМПЕРИИ

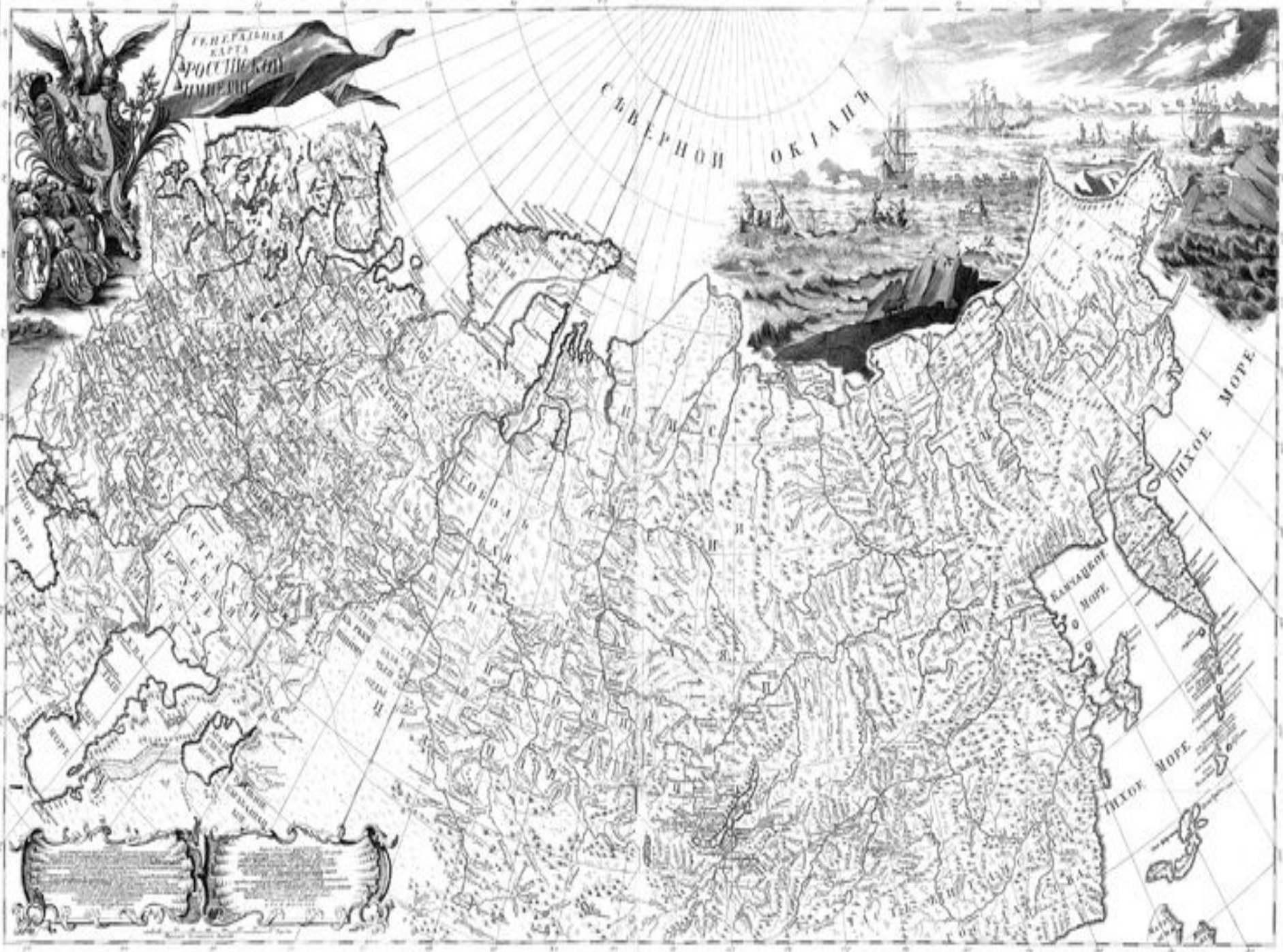
СЪВЕРНОЕ
ОКІАНЪ

ИХОЕ
МОРЕ

КАВАКАРЕ
МОРЕ

ИХОЕ
МОРЕ

Историческое описание
Россійской Имперіи
с географическим и статистическим
описанием ея частей
и населенія



Одни из кораблей В. Беринга

