

# Горы России

Горы, расположенные рядом, образуют горные хребты.





Горы, расположенные в одной местности образуют горные системы. В нашей стране – это Кавказ, Алтай, Саяны, Урал.





# Кавказские горы





# КАВКАЗСКИЕ ГОРЫ



Кавказские горы – самые высокие горы России. Их высота достигает свыше 5000 метров. Многие вершины и склоны Кавказских гор покрыты льдом и снегом. Красота неопишуемая!

Mega-Income



# Эльбрус (Кавказские горы)

- Эльбрус — гора на Кавказе, на границе республик Кабардино-Балкария и Карачаево-Черкесия. Эльбрус расположен севернее Главного Кавказского Хребта и является высочайшей вершиной России и Европы.
- Эльбрус- это двувершинный конус вулкана. Западная вершина имеет высоту 5642 м, Восточная- 5621м.



# Гора Казбек

Высота 5033

М



# ЭТО ИНТЕРЕСНО

- Эльбрус и Казбек в год прибавляют до 3 см



Эльбрус



Казбек



# Главный кавказский хребет





# Горы Алтая и Саян.

РЕЛЬЕФ И НЕДРА

ФИЗИЧЕСКАЯ КАРТА

Алтай и Саяны расположены на юге Сибири. Это высокие горы, многие вершины покрыты снегом.





# • *Алтай*



# Горный Алтай.


- Горный Алтай - страна гор. Это самая высокая горная область Сибири. Многие горные хребты поднимаются на высоту более 3000-4000 м над уровнем моря, их вершины круглый год покрыты снегом, со склонов спускаются ледники. Неповторима по красоте самая высокая вершина Алтая - двуглавая Белуха (4506 м), которую можно легко найти практически на любой карте мира





# Гора Белуха

- Белуха - высочайшая вершина Алтая и Сибири. Ее пик достигает высоты 4506 метров над уровнем моря. Три отрога Катунского хребта Центрального Алтая образуют белоснежную сверкающую корону - двуглавую Белуху.
- Название происходит от обильного снега, покрывающего гору от вершины до самого основания.



# Саяны

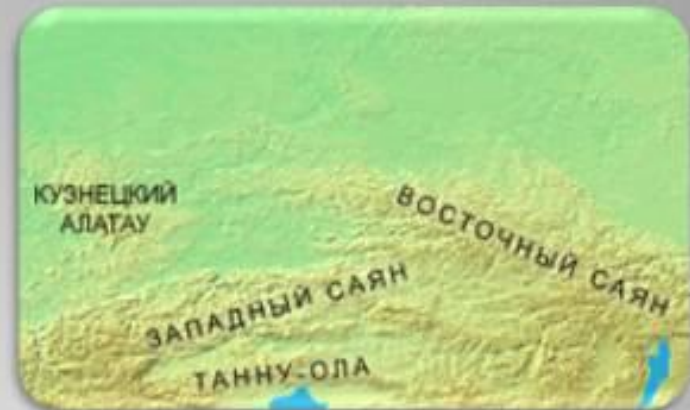
Западный Саян



Восточный Саян







Западный Саян протянулся с юго-востока на северо-запад почти на 700 км. Система узких плоских и островерхих хребтов, разделённых речной сетью, принадлежащей бассейну Енисея. острые пики, гребни, крутые склоны. Главная вершина горной системы вершина Кызыл-Тайга 3121 м.

## Западные Саяны





Горная система на юге Сибири. Длина ок. 1000 км (от левобережья Енисея на юго-востоке почти до берегов оз. Байкал). Наибольшая высота 3491 м Мунку-Сардык. На склонах тайга, выше — редколесье и горная тундра. Здесь находится заповедник «Столбы».



## Восточные Саяны






# Уральские горы

- Уральские горы - по высоте это средние, а местами низкие горы, высочайшей вершиной является гора Народная (1895 м).
- Протянулись в меридианальном направлении, более чем на 2000 км.
- Являются условной границей между Европой и Азией.







**Уральские горы протянулись с севера на юг через всю страну. В старину их называли «Каменный пояс Земли Русской». Реки стекают с Уральских гор и на запад – в Европу, и на восток – в Азию, потому что Урал делит материк Евразию на Европу и Азию.**



# В окрестностях города Новоуральска Скалы Семь братьев



# В окрестностях города Новоуральска Среди Трех сестер






# В окрестностях Новоуральска





# В окрестностях города Новоуральска Гора Бунар







В окрестностях  
города  
Новоуральска  
Гора  
Висячий  
камень

# Гора Ежовая

