

Сабақтың тақырыбы:

Африканың климаттық белдеулері



Сабақтың кезеңдері



«Конверт-сұрақ»

«Ойлан.Бірік.Бөліс»

«Бағалау»

«Өз орнын тап»

«Жеке тапсырмалар»

Үй тапсырмасын сұрау

«Конверт-сұрақ»



Картографиялық сайыс

- **1-топ**
- Атлас тауы
- Айдахар
- Калахари
- Конго қазаншұңқыры
-
- **2-топ.**
- Кап
- Намиб
- Тибести
- Дарфур
-
- **3-топ.**
- Килиманджаро
- Сахара
- Ахаггар
- Айр


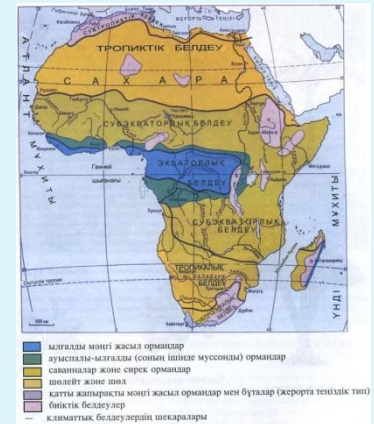


Ойлан. Бірік. Бөліс

1-топ. Экваторлық және субэкваторлық белдеу.

2-топ. Тропиктік белдеу.

3-топ. Субтропиктік белдеу




Бағалау критерийі

- 1. Тақырыпты аша білуі*
- 2. Қосымша мәліметтермен сөйлеуі*
- 3. Картадан дәл табуы.*




«Ніл жағалауындағы кеш»



Міне, мынау өзен, оның жағалауы пальма ағаштарымен көмкерілген. Көз ұшында Мысыр пирамидалары мен будда ғибадатханасымен мұндалайды. Жағалауда суды шалпылдата алып бегемот жүзіп жүр. Оның қасынан жолбарыс жүгіріп бара жатыр. Қызғылт қоқиқаз пингвиндер мен сыбырласып, сырласып тұр. Сол маңда қолтырауын да жүзіп жүр. Суретші қандай қателіктер жіберген? Не байқадыңдар?

«Өз орнын тап»



Қорытынды

1-топ. Кестеге африка климатын түсіру


2-топ. Семантикалық карта

3-топ. Географиялық диктант


Диагностика «Көңіл-күй»




Сараптама жасаңдар: сабаққа қандай көңіл-күймен келдіңдер және сабақтан қандай көңіл-күймен кеттіңдер.



нашар



орташа



жақсы



*Назар аударғандарыңызға
рахмет!*