



*Моя дружная команда  
Отправляемся мы в путь  
Много взять с собою надо...  
Компас, карту не забудь!  
К неизвестным берегам держим курс мы господа.  
Там река глубокая есть на материке,  
Самая широкая, из известных рек,  
Там – стеною на пути –  
Джунгли непролазные:  
Ни индейцу не пройти,  
Ни туристу праздному.  
Там на водопой спешат  
Звери утром ранним,  
А в воде кишмя кишат  
Страшные пираньи.  
Там над Андами парит  
Птица кондор,  
В джунглях ползает змея –  
Анаконда.*

# *Географическое положение Южной Америки*



*Цель:*

*определить  
географическое  
положение материка*

# Задачи:

- *рассмотреть особенности географического положения материка, его береговой линии;*
- *продолжить формирование умения работать с картой, атласом;*
- *развивать умения детей к самостоятельному поиску информации, ее анализу и обобщению, использованию новых сведений для своего развития;*
- *развивать творческие способности обучающихся;*
- *формирование самостоятельности, умения сотрудничать с другими.*





*Самый обширный массив  
вечнозеленых лесов*











*Положение по отношению к:*

- экватору*
- тропикам*
- начальному меридиану*
- океанам*
- материкам*

*Определите крайние точки материка и их географические координаты?*

# Крайние точки Южной Америки

Северная мыс Гальинас

12° с.ш., 72° з.д.

Южная мыс Фроуард

54° ю.ш., 72° з.д.

Западная мыс Париньяс

4° ю.ш., 81° з.д.

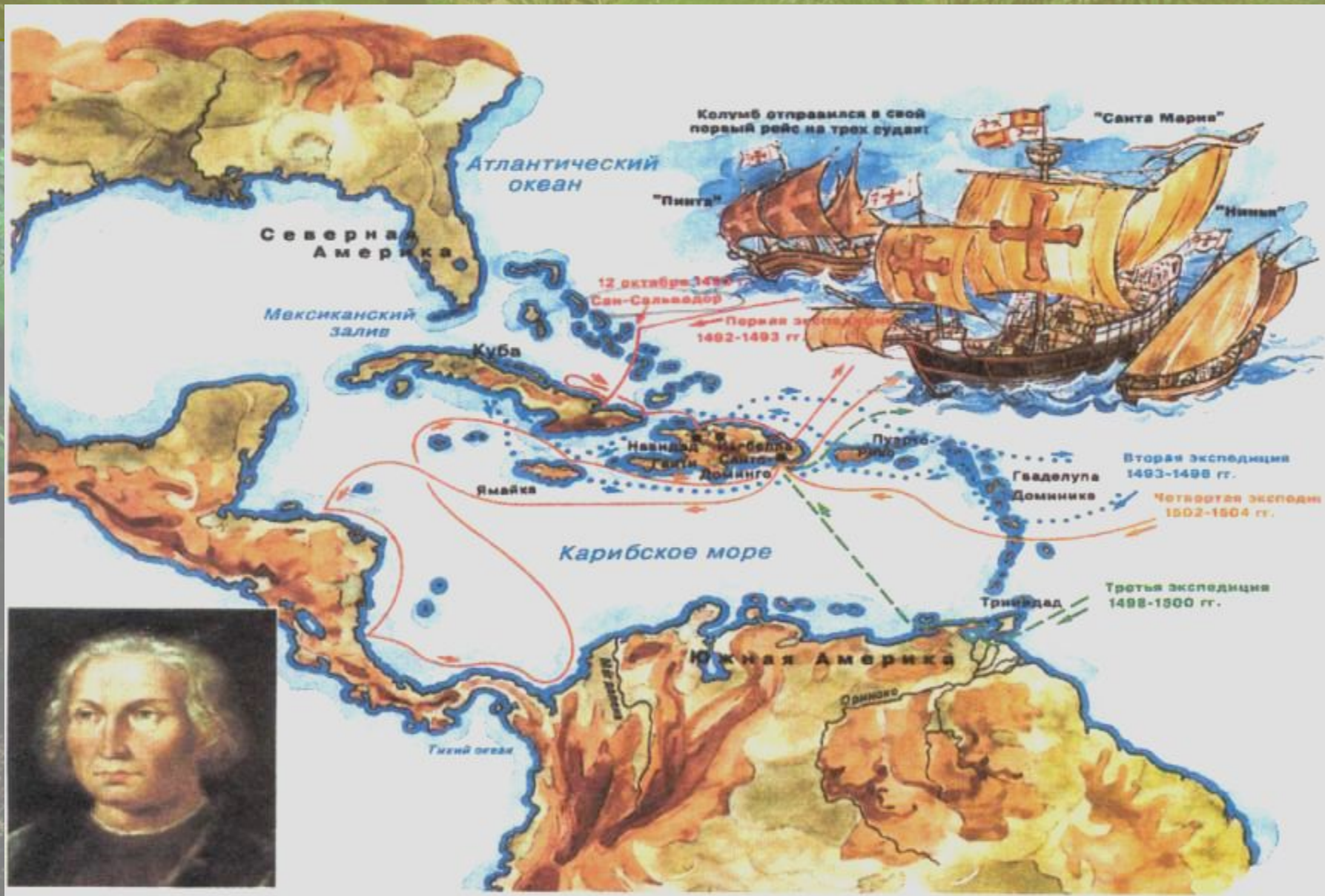
Восточная мыс Кабу-  
Бранку

7° ю.ш., 35° з.д.


*Христос Колумб,  
12*




# Экспедиции Христофора Колумба



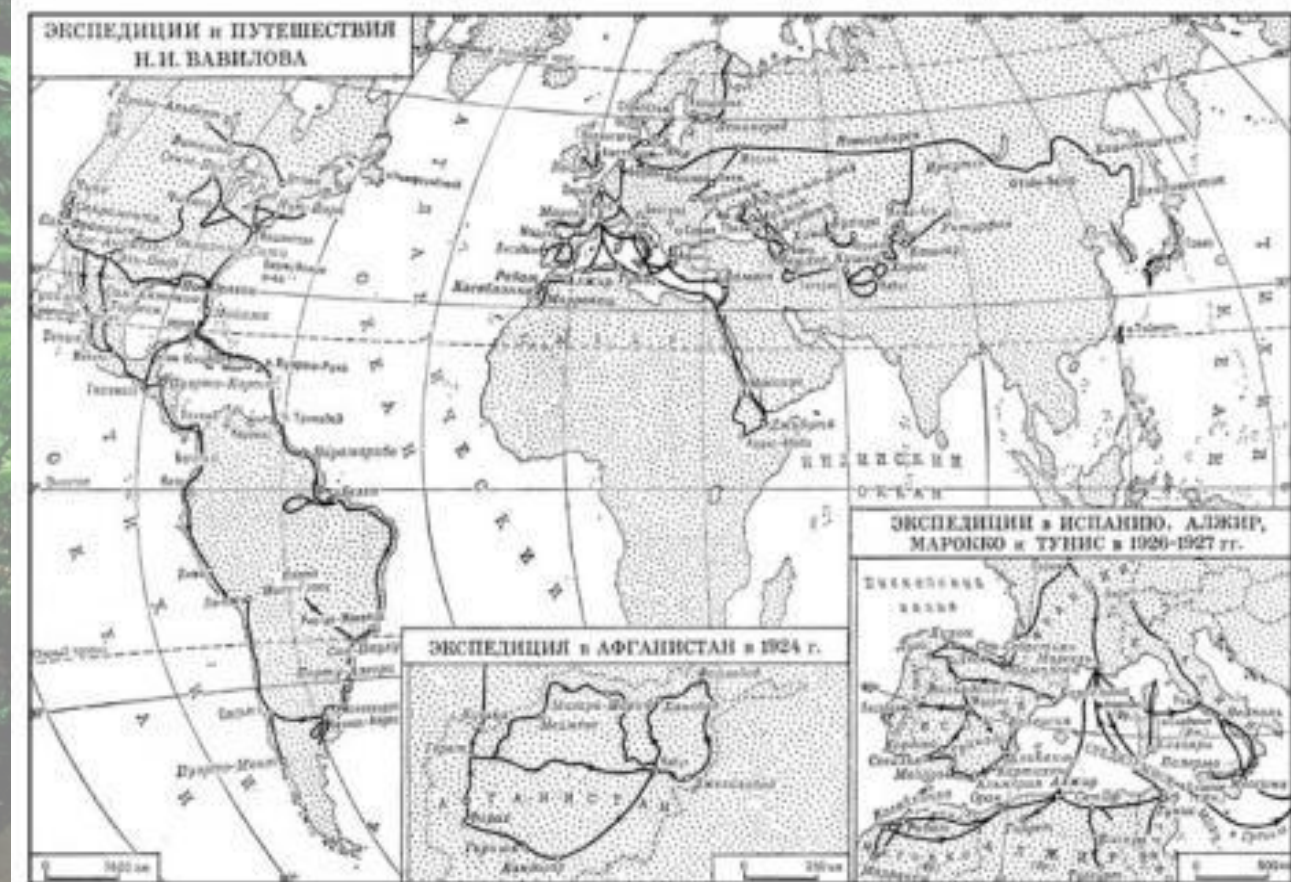
# Америго Веспуччи, 1507г.



# *Александр Гумбольдт*



# Николай Иванович Вавилов






# *Береговая линия*



- 1. Панамский канал*
- 2. Карибское море*
- 3. Малые Антильские острова*
- 4. Залив Ла - Плата*
- 5. Фолклендские острова*
- 6. О-в Огненная Земля*
- 7. Пролив Дрейка*
- 8. Магелланов пролив*


# *Панамский канал*



# *Карибское море*



# *Малые Антильские острова*



# *Залив Ла-Плата*



# *Фолклендские острова*



# *Огненная Земля*



# *Пролив Дрейка*





# *Магелланов пролив*



# *Закрепление*

**В результате правильных ответов вы получите слово.**

- *Крайняя северная точка Южной Америки:  
А. Кабу – Бранку  
Б. Гальинас*
- *Острова на юге материка:  
Е. Галапагосские острова  
Р. о.Огненная Земля*
- *Крайняя южная точка материка:  
А. мыс Фроуард  
Б. мыс Париньяс.*
- *Группа островов на западе материка:  
Т. Тринидад  
В. Галапагосские острова.*
- *Острова на юго-востоке материка:  
О. Фолклендские.  
У. Антильские*

***Для чего необходимо знать географическое положение материка?***

# *Рефлексия*

- *Что интересного вы узнали на уроке?*
- *Что вам особенно запомнилось?*

# *Домашнее задание*

- § 33, стр.170-172.

## *Творческое задание:*

- *Составить и оформить кроссворд на тему: «Географическое положение и история исследования материка»*
- *Подготовить сообщения об исследователях Южной Америки*