


ВИКТОРИНА

по итогам года 7 класс




Правила викторины

1. Выбери ячейку с номером и щёлкни по ней мышкой.
2. Прочитай вопрос.
3. Чтобы узнать правильный ответ, щёлкни мышкой по экрану.
4. Чтобы продолжить игру, щёлкни мышкой по кнопке «Продолжить игру».

Начать игру

Выход



[Правила
игры](#)

[Выход](#)


Самый сухой материк?



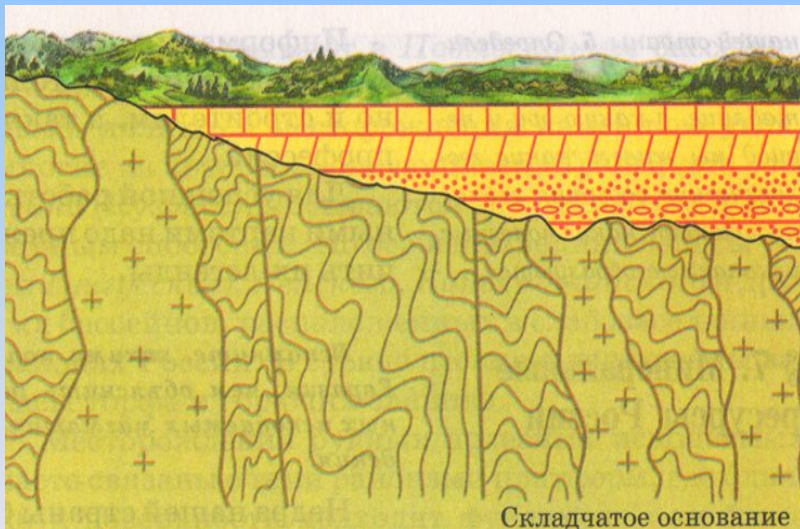
Австралия

[Правила игры](#)

[Продолжить
игру](#)




Относительно устойчивые и выровненные участки земной коры...




Платформа

Правила игры

Продолжить
игру




Ветры, меняющие своё направление два раза в год



Правила игры

Продолжить
игру




Сухие и жаркие воздушные массы.



Тропические

Правила игры

**Продолжить
игру**



Природные ресурсы — это:



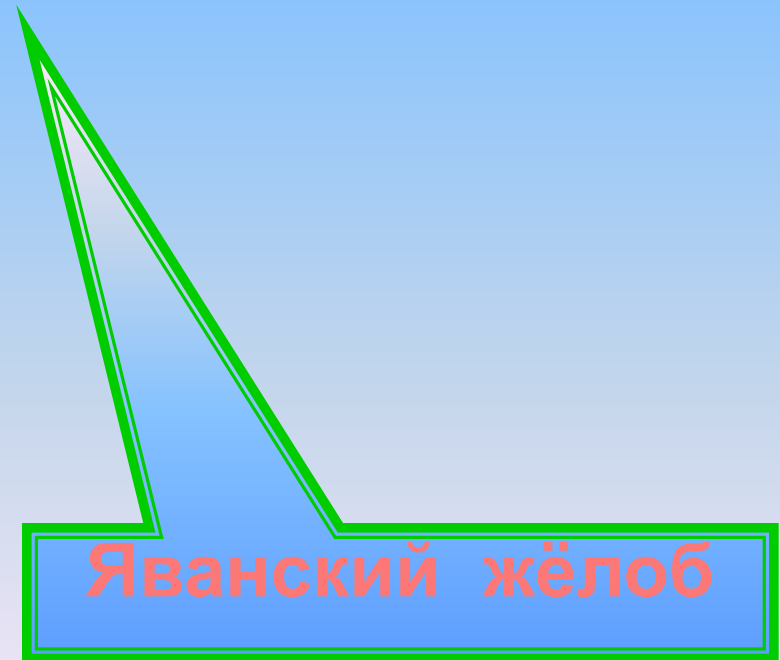
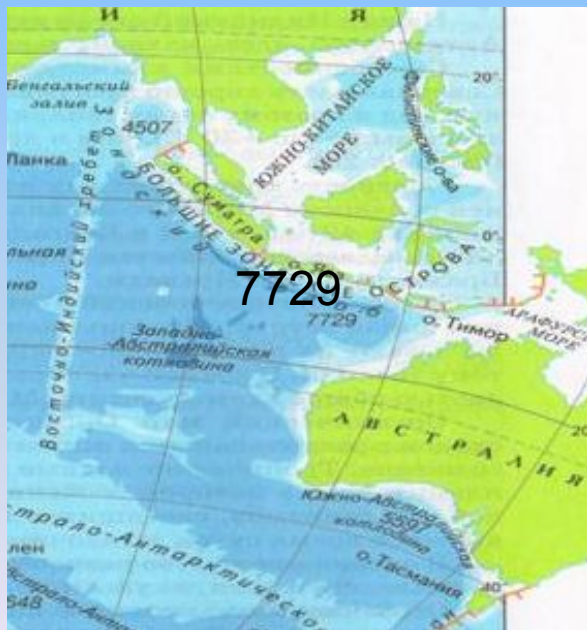
**Компоненты природы,
используемые человеком
в производстве**

Правила игры

**Продолжить
игру**




Самая глубокая впадина в Индийском океане...

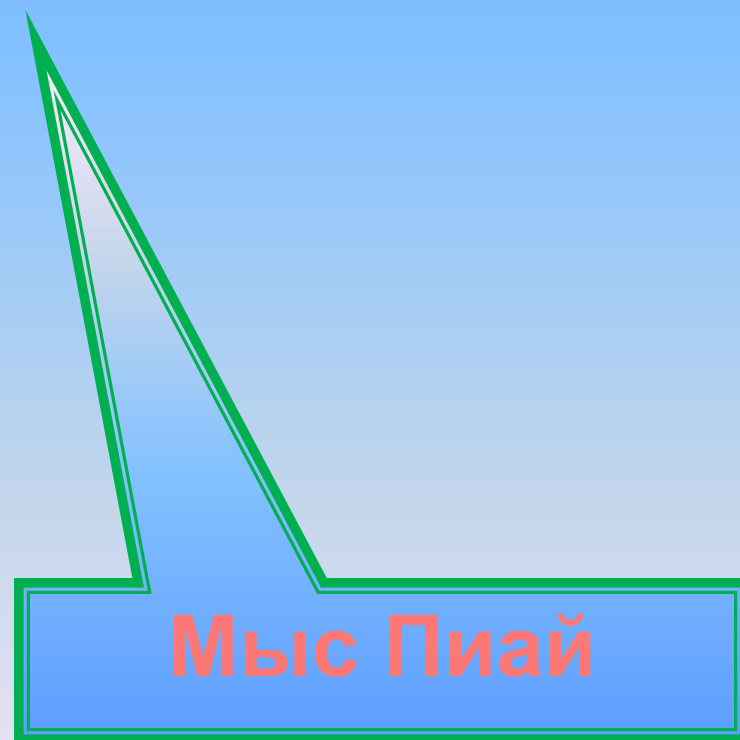


[Правила игры](#)

[Продолжить
игру](#)




Крайняя южная точка Евразии



Мыс Пиай

Правила игры

Продолжить
игру



Самая высокая гора в Африке...



Килиманджаро

Правила игры

Продолжить
игру

Самый влажный материк...



Южная Америка

Правила игры

Продолжить
игру




Самый большой остров...



Гренландия

Правила игры

Продолжить
игру



На каком материке
расположен вулкан Эребус?



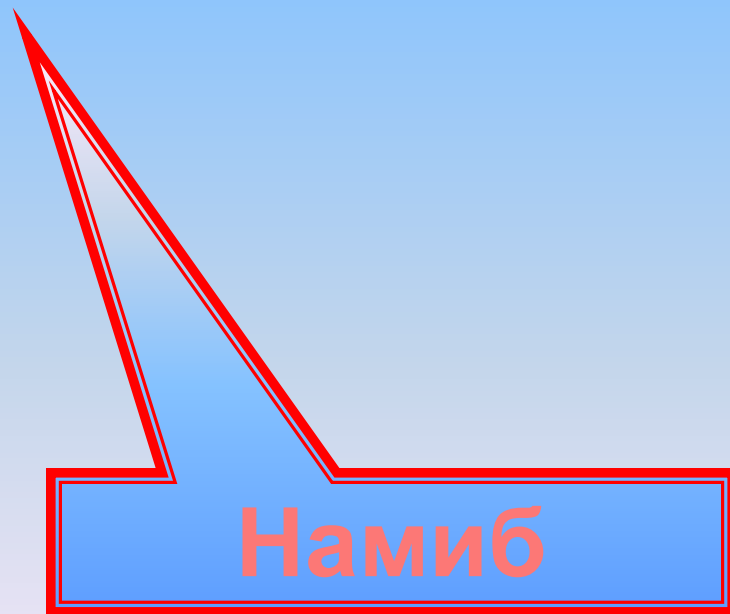
Антарктида

Правила игры

Продолжить
игру



**В какой пустыне растёт
вельвичия?**



Намиб

Правила игры

Продолжить
игру



На каком материке протекает река
Маккензи?



Северная Америка

Правила игры

Продолжить
игру



Самые маленькие люди на Земле.



Пигмеи

Правила игры

Продолжить
игру



Самое большое высокогорное
озеро мира .



Титикака

Правила игры

Продолжить
игру




**Дерево, из сока которого
производят натуральный каучук.**



Гевея

Правила игры

Продолжить
игру



Страус, обитающий в Австралии...



Эму

Правила игры

Продолжить
игру



Горы в Австралии...



Большой
водораздельный
хребет

Правила игры

Продолжить
игру



Самая высокая вершина мира



Эверест

Правила игры

Продолжить
игру



Тип климата в экваториальном поясе...



экваториальный

Правила игры

Продолжить
игру



**Самый высокий действующий
вулкан в Евразии?**



Ключевская Сопка

Правила игры

Продолжить
игру




Самая полноводная река Евразии?



Янцзы

Правила игры

Продолжить
игру




Определить координаты острова Кергелен



50° ю. ш. 69° в. д.

Правила игры

Продолжить
игру




Определить координаты вулкана Орисабо



19°с.ш. 98°з.д.

Правила игры

Продолжить
игру



Координаты самой северной точки России



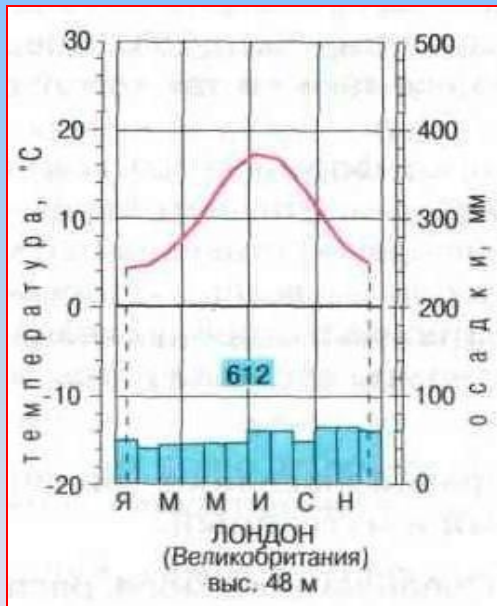
78°с.ш. 105°в.д

Правила игры

Продолжить
игру



Тип климата в Великобритании



Морской

Правила игры

Продолжить
игру



**Изменённые человеком природные
комплексы называются...**



Антропогенными

Правила игры

**Продолжить
игру**



Почвы зоны саванн



Красно-бурые

Правила игры

Продолжить
игру



**Как называется самая
восточная точка Евразии?**



Мыс Дежнёва

Правила игры

**Продолжить
игру**



Удав, обитающий в Амазонке



Анаконда

Правила игры

Продолжить
игру



Самая сухая пустыня мира



Атакама

Правила игры

Продолжить
игру



Самое солёное озеро на планете



Мёртвое море

Правила игры

Продолжить
игру



Пролив, имеющий координаты
 60° ю.ш. 65° з.д



Пролив Дрейка

Правила игры

Продолжить
игру

Остров, имеющий координаты
23°с.ш. 121°в.д



Тайвань

Правила игры

Продолжить
игру



**Самая низкая температура,
зарегистрированная на планете?**



-89,2°C

Правила игры

Продолжить
игру

Используемые ресурсы:

- [Крылова О.Н. Патриотическая игра "АТЫ-БАТЫ" \(история, 4 класс\)](#)
- <http://it-n.ru/Attachment.aspx?Id=3362>