



# Заповедные зоны

# Байкальской территории

Зайцева Елена Владимировна  
учитель географии  
МБОУ г.Иркутска СОШ № 73





**2017  
ГОД ЭКОЛОГИИ  
В РОССИИ**



<http://buhta-vityaz.ru/upload/iblock/485/485b505c37e1bc8807a3be29d781248a.jpg>

**2017 год экологии и особо охраняемых  
природных территорий России.**



<http://www.openarium.ru/>



<http://www.openarium.ru/>





# СЕТЬ ООПТ ФЕДЕРАЛЬНОГО ЗНАЧЕНИЯ



# Классификация ООПТ.

заповедники	национальные парки	заказники
<p>участок территории (акватории), на котором сохраняется в естественном состоянии весь его ПК, запрещена охота и любая хозяйственная деятельность человека.</p>	<p>территория, где в целях охраны окружающей среды ограничена деятельность человека допускаются туристы, в ограниченных масштабах допускается хозяйственная деятельность)</p>	<p>охраняемая природная территория, на которой под охраной находится некоторые части ПК: только растения, только животные, либо их отдельные виды, либо отдельные историко-мемориальные или геологические объекты</p>

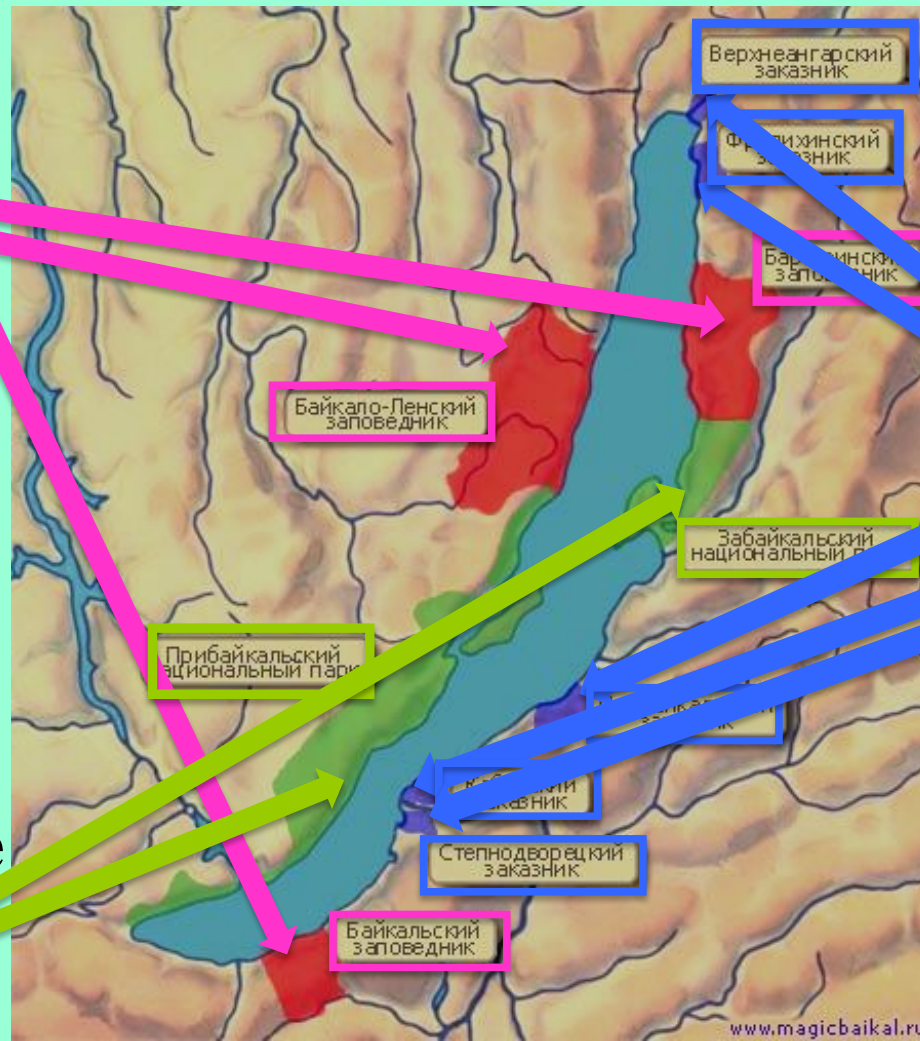


**На сегодняшний день площадь охраняемых территорий в России занимает 12,2% суши и 0,7% морской акватории нашей страны.**



# особо охраняемые природные территории байкальской заповедной системы

**заповедники**



**заказники**

**национальные  
парки**

# Классификация особо охраняемых природных территории байкальской заповедной системы.

заповедники	национальные парки	заказники
Баргузинский Байкало-Ленский Байкальский	Прибайкальский Забайкальский	Степнодворецкий Кабанский Прибайкальский Фролихинский Верхнеангарский





# первый заповедник России



**На основании материалов экспедиции 17 мая 1916 года иркутский генерал-губернатор издал постановление об организации Баргузинского соболиного заповедника, а 29 декабря 1916 года документ был утверждён Правительством России.**



**Баргузинский государственный  
природный биосферный заповедник**  
Первоначальная цель создания —  
сохранение от полного уничтожения пушного  
ценнейшего зверя — баргузинского соболя,  
восстановление его ареала и численности  
на северо-восточном побережье оз. Байкала.



**На момент создания насчитывалось  
всего 20—30 особей соболя.**



**Через 25 лет после организации заповедника  
соболь заселил все лесные уголья  
Баргузинского хребта.  
Его ареал был полностью восстановлен.**






**В 1958 году заповеднику была передана трёхкилометровая полоса акватории Байкала, прилегающая к его территории.**



**В настоящее время назначение заповедника  
более широкое — сохранение и изучение  
типичных и уникальных природных  
комплексов северо-восточного Прибайкалья.**







**В «ядре» заповедника  
не разрешена  
хозяйственная деятельность  
за исключением  
познавательного туризма и  
некоторых видов  
природопользования для  
собственных нужд граждан,  
постоянно проживающих на  
территории заповедника.  
На территории биосферного  
полигона допускается  
туризм и ограниченное  
традиционное  
природопользование.**


**Баргузинский заповедник –  
пример заповедника - эталона природы,  
абсолютного природного резервата.**



**Многие десятилетия антропогенное воздействие  
на его природный комплекс было  
минимальным.**



**Природу заповедника никогда не переделывали,  
не преобразовывали, не «улучшали».**



На тропе к озеру  
© SERGEY SHITIKOV


**Здесь одно из немногих мест,  
где сохранились девственные леса.**



**Волею исторических обстоятельств  
Баргузинскому заповеднику дарована почётная  
доля быть родоначальником системы  
государственных заповедников нашей страны,  
флагманом особо охраняемых природных  
территорий и первым научно -  
исследовательским учреждением на Байкале.**



Научный отдел в п. Давша



Баргузинский заповедник. Фото Е. Чумак



# Байкальский государственный природный биосферный заповедник



создан в сентябре 1969 года на основании  
Постановления Совета Министров РСФСР.



# **Одной из важнейших задач заповедника является охрана ненарушенных кедровых лесов**





# Байкальский биосферный заповедник

выполняет 3 взаимодополняющие функции:

1. охранную – для сохранения биологических видов, экосистем и ландшафтов.





**2. функцию развития –  
для содействия устойчивому  
социально-экономическому развитию.**





**3. функцию научно-технического обеспечения – для поддержки экологического образования, проведения исследований и мониторинга в целях охраны природы и устойчивого развития.**





**По южной границе заповедника  
проходит ряд туристских маршрутов.**





# При заповеднике имеется Музей Природы.





# Самый крупный и самый молодой заповедник Байкала



<http://travelask.ru/questions/12767-zapovedniki-baykala>

## Байкало-Ленский заповедник



**Государственный природный заповедник  
«Байкало-Ленский» организован  
Постановлением Совета Министров РСФСР  
от 5 декабря 1986 года на территории  
Иркутской области.**



**Главная цель создания заповедника –  
сохранение типичных природных комплексов,  
характерных для северо-западного  
Прибайкалья.**





**Здесь охраняются и изучаются уникальные и типичные для региона природные комплексы, объекты и явления.**






**В том числе сезонная концентрация  
бурого медведя на байкальском берегу,  
береговые лежбища байкальской нерпы.**







<http://www.what2c.ru/wp-content/uploads/2013/03/6b3cf014c4da922154d5be667e6.jpg>

**Заповедник знаменит  
Берегом бурых медведей.**



**Так называют береговую полосу  
между мысами Елохин и Покойники.**




**В мае проснувшиеся мишки выходят  
на берег лакомиться насекомыми.**







**Экскурсии по заповедной территории  
проводятся строго с сопровождением  
гида-сотрудника заповедника и  
наличии разрешающих документов.**





# Берегите нашу природу!!!

