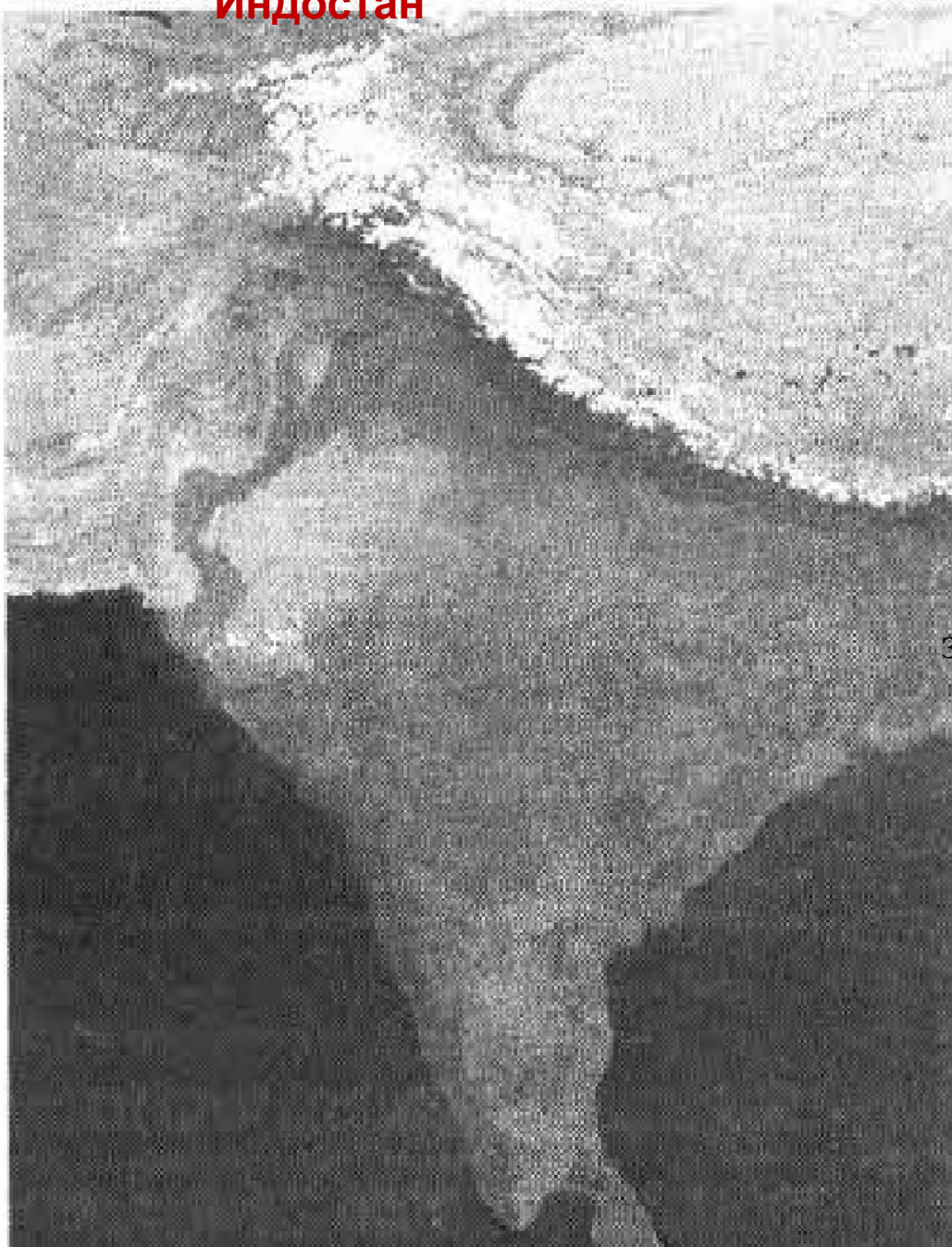


## Полуостров Индостан



Вся природа полуострова, как и его форма в виде треугольника.

Столовые плато, прорезанные узкими глубокими долинами рек.

Во время муссонных дождей реки выходят из берегов, принося немалые бедствия.

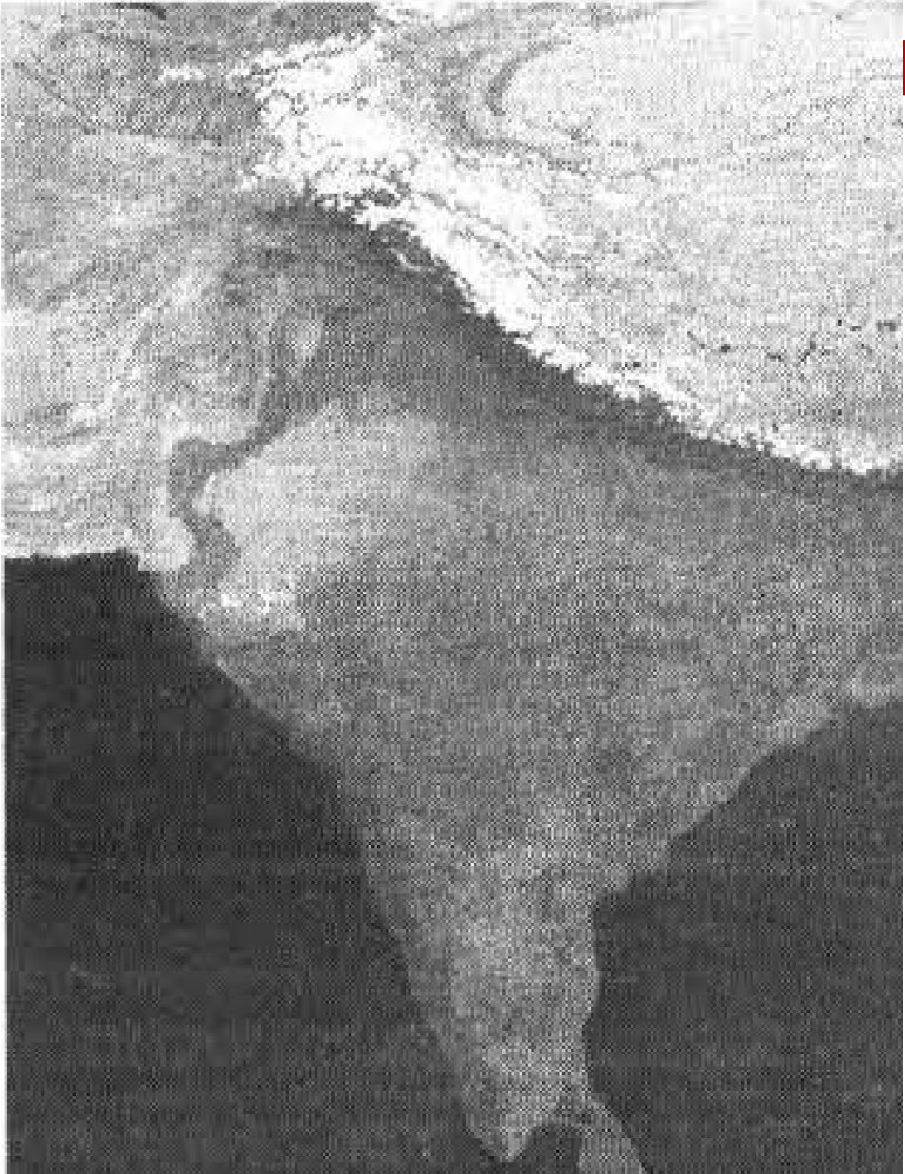
Поражает разнообразие растительности: акации, и пальмы, и бамбуковые рощи, дерево баньян, которого нет больше нигде в мире.

Часть полуострова занимают джунгли. Среди их обитателей – бенгальский тигр и множество разнообразных птиц.

На улицах городов можно встретить слонов, диких обезьян, которые чувствуют себя здесь хозяевами, поскольку считаются священными животными.

# Полуостров

Н



Полуостров расположен в Южной Азии.

На полуострове расположены – Индия, Пакистан и Бангладеш.

Его омывают – Индийский океан, Аравийское море и Бенгальский залив.

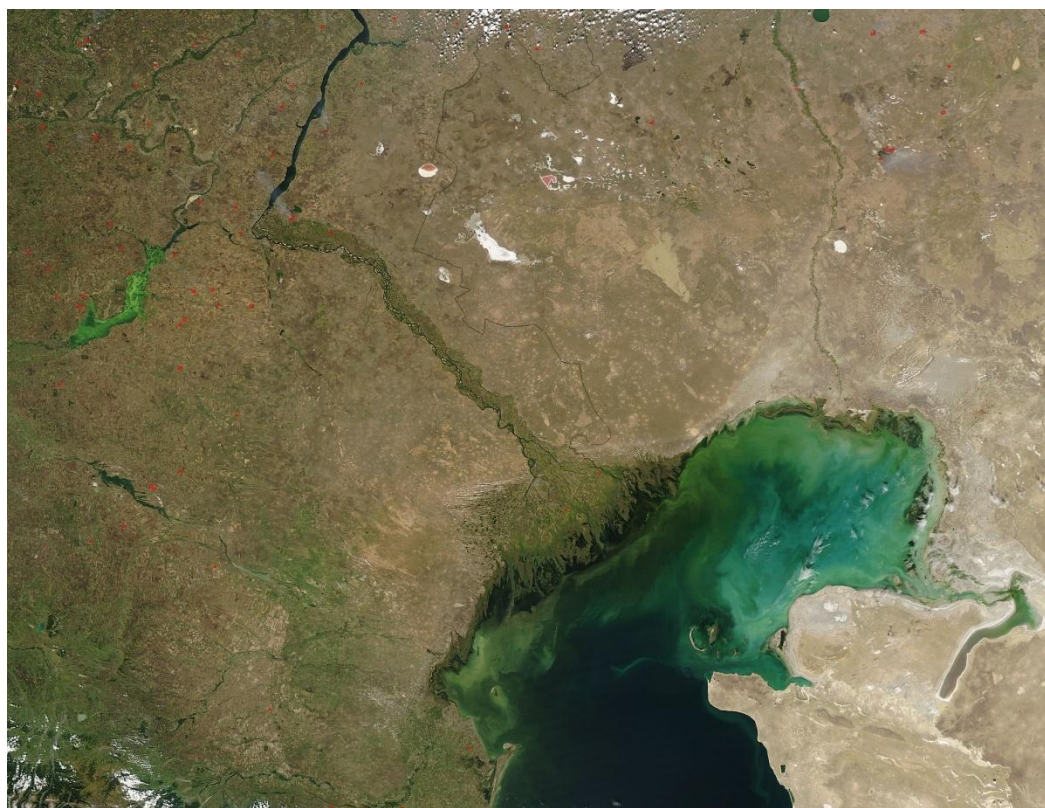
На юго-востоке- остров – Шри –Ланка.

Территория – сочетание суши и воды.  
Образована 800 рукавами протяженной реки Европы.

Здесь произрастает - лотос.

Обитают –осетр, белуга и другие рыбы.

Здесь создан Астраханский заповедник.



**Дельта  
Волги**


Река протекает по Южной Америке с запада на восток.

Образуется в результате слияния рек –  
Мараньон и Укаяли.

Длина реки – 7000 км.

Оспаривает первенство по длине с Нилом.

Расположена в Бразилии большей частью.



**Амазонка**

**а**

# Камчатка

## а

Полуостров расположен на северо-востоке Евразии.


С материком соединяется узким перешейком.

Главные достопримечательности – вулканы и гейзеры.

Высшая точка- вулкан – Ключевская сопка.

В Кроноцком заповеднике – долина Гейзеров.

На западе омывается Охотским морем, на востоке – Беринговым.



# Исланди

Остров расположен в северной части Атлантического океана, в районе северного полярного круга.

Между Гренландией и Скандинавским полуостровом.

Страна льда и огня. Много вулканов и фьордов. Вулкан Гекла!

Климат субарктический. Смягчает теплое Северо - Атлантическое течение. Омывается Гренландским и норвежским морем.

От Гренландии отделяет Датский пролив.



# Калимантан

## (Борнео)

Остров – 1 из крупнейших в мире. 3 место по площади.

В Малайском архипелаге. По происхождению – материковый. Пересекает его – экватор. Омывается Индийским океаном, морями – Сулу, Сулавеси и Южно-Китайским. Климат экваториальный. Первыми на остров вступила экспедиция Магеллана в 1521 г.



# Крупнейшие острова мира

<i>Название</i>	<i>Площадь (тыс. км2)</i>
Гренландия	2 175,0
Новая Гвинея	829,0
Калимантан	742, 2
Мадагаскар	590,0
Баффинова Земля	512,0
Суматра	435,0
Хонсю	230,4
Великобритания	230,0
Виктория	221,0
Элсмир	200,0



# Янцз

Река – рекордсмен в Евразии по длине и многоводности.

Протекает по Китаю. Впадает в Желтое море.

Переводится как « длинная река».


На реке плотины – «Три ущелья», «Гэчжоуба» - крупнейшие в мире.





## Пиренейск ий

Полуостров на юго-западе Европы. Омывается Средиземным морем и Бискайским заливом Атлантического океана. От Африки отделен Гибралтарским проливом. Здесь крайняя точка Евразии – мыс Рока. Название получил по горам. Здесь государства – Испания и Португалия.



## Байкал

Озеро расположено в центре Евразии на юге Восточной Сибири, возраст -30 млн.лет. Самое глубокое в мире.

Впадает 300 рек, а вытекает одна - Ангара.

Здесь 20 % мировых запасов пресной воды.

Многие животные – эндемики.

# Аппенинский полуостров, вулкан Везувий



Это уникальный вулкан.  
Расположен в 15 км от  
города Неаполя в Италии.  
Единственный  
действующий в Европе.  
Знаменитое извержение  
его - засыпало Помпеи и  
Геркуланум.  
Слой пепла был – 7-9  
метров.

# Полуостров Ямал



Полуостров на севере Евразии в России в пределах Западной Сибири. Омывает Карское море и Северный ледовитый океан. Название его говорит о размерах. Недра богаты нефтью и газом.

# АНД Ы

Самая длинная  
горная система мира.  
Протянулась с севера  
на юг по Южной  
Америке. Самая  
высокая гора –  
Аконкагуа.  
Много вулканов.  
Жители разводят лам  
и альпак.  
Встречается  
колибри. Здесь  
обитали инки.



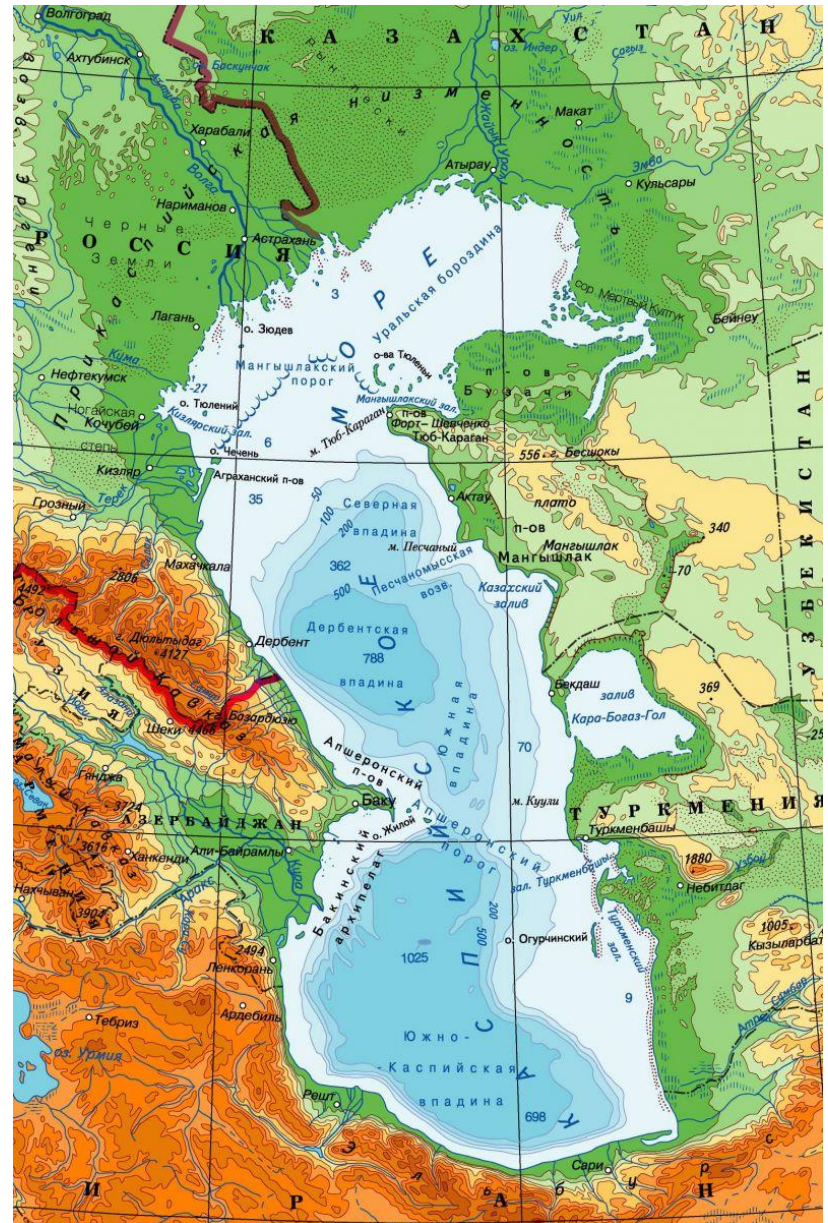
# Каспийское море

Крупнейший в мире по площади замкнутый водоем на границе Европы и Азии.

Не связан с океаном.

Называют море –из-за размеров. Впадает 100 рек, в т.ч. –Волга. Образуя дельту у порта Астрахань.

Много осетровых, есть нефть и газ.



# Куб

а

Остров расположен в Атлантическом океане. Крупнейший в составе Больших Антильских островов. Омывается Мексиканским заливом и Карибским морем.

Отделен от северной Америки Флоридским и Юкатанским проливами.

Климат тропический.

Среднегодовая температура + 25,5 градусов.





# Антарктический полуостров

Полуостров самый  
крупный в Антарктиде.  
Здесь крайняя  
северная точка материка.  
Северная часть  
называется – Грейама,  
южная – земля Палмера.



# Тасман

**ИЯ**

Остров расположен в «ревущих сороковых» широтах.

Омывается Индийским и Тихим океанами, отделен от Австралии Бассовым проливом. Материковый остров.

Климат – субтропический на севере и умеренный на юге.



# Сомали

Полуостров расположен  
на востоке Африки.  
С севера омывается  
Аденским заливом,  
с востока —  
Индийским океаном.  
Называют  
**Африканский рог.**



# Гренландия

Самый большой  
в мире.

Принадлежит Дании.  
Называют «фабрикой  
айсбергов».

Первооткрыватель –  
Эрик Рыжий.

Дал острову название,  
что в переводе значит –  
«зеленая земля».

Большая часть острова  
покрыта льдом.



# Сахалин

Название острова –  
«камуй – кара-путо-я-  
мосир»,

в переводе

«земля бога устья».

Расположен к востоку  
от Евразии, крупнейший  
остров России. Омывается  
Охотским и Японским  
морями. От материка  
отделен Татарским  
проливом. От Японии –  
проливом Лаперуза.



# Врангеля

Остров расположен в Северном ледовитом океане. Омывается водами Восточно-Сибирского и Чукотского морей. Название получил в честь мореплавателя и государственного деятеля 19 века. Его пересекает 180 меридиан. Входит в состав заповедника. Объект Всемирного наследия ЮНЕСКО.



# Шри-Ланка

До 1972 года назывался  
остров – Цейлон.

Находится в северной части

Индийского океана.

Знаменит чайными  
плантациями.

Сохранились тропические  
дождевые леса, создан  
заповедник.

Объект Всемирного  
наследия ЮНЕСКО.

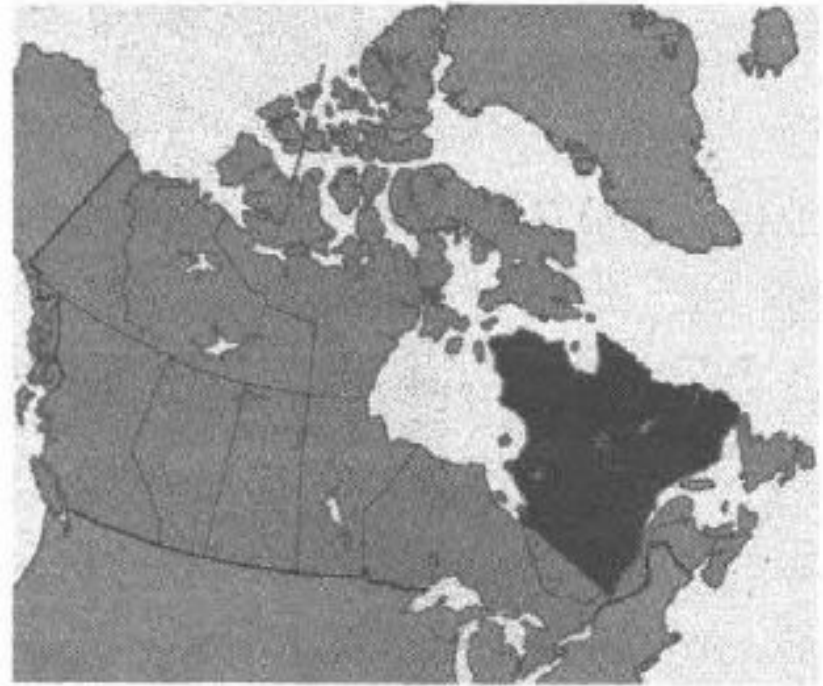


# Лабрадор

Полуостров расположен на северо-востоке Северной Америки, в Канаде.

Омывается Атлантическим океаном, водами залива Святого Лаврентия, Гудзонова пролива и Гудзонова залива.

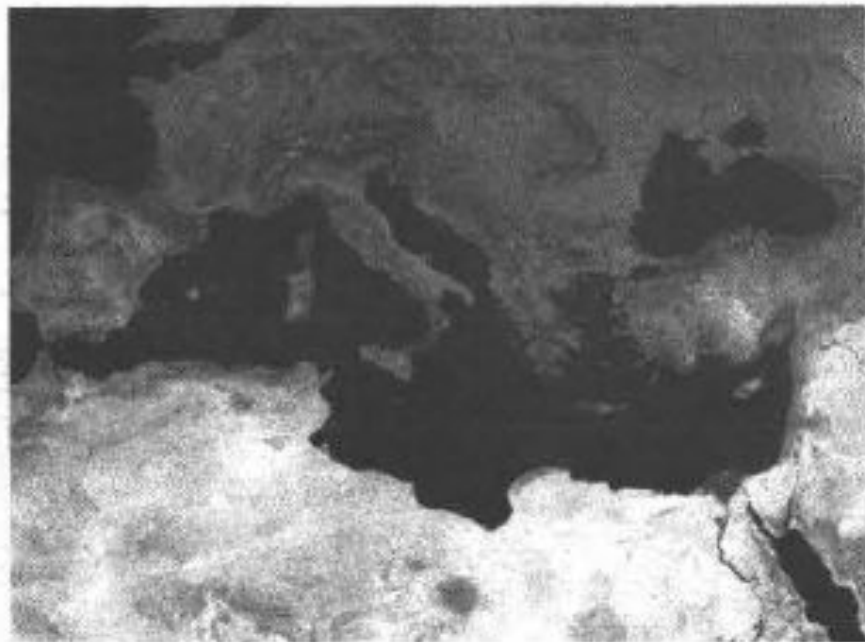
Климат субарктический и умеренный. Назван в честь мореплавателя Лэврадура.





# Средиземное

Море одно из самых крупных, омывает Южную Европу, Северную Африку и Западную Азию. Здесь зарождались многие цивилизации. Соединено узким проливом с Атлантическим океаном. На юге Суэцким каналом с Красным морем. В море впадают реки – Нил, По, Тибр и др. Очень любят туристы.



# Великобритания

Крупнейший остров в Европе. Климат умеренный морской.

Влияет Гольфстрим.

50 % дней пасмурные.

Страну расположенную на острове называют «страной дождей и туманов».

Много памятников архитектуры. Знаменитый Стоунхэндж.




# Азовское

Море на юге  
европейской части  
России.

Соединено  
Керченским проливом  
с Черным морем.

Это самое  
мелкое море мира.

Глубина средняя – 7 м.,  
впадают реки – Дон и  
Кубань.



# Аравийский

Полуостров

на Юго-западе Азии.

Лидер в мире по размерам.

Омывают Персидский

залив и Оманский,

Аравийское море и

Красное.

Климат тропический.

Преобладают пустыни.



# Юкатан

Полуостров

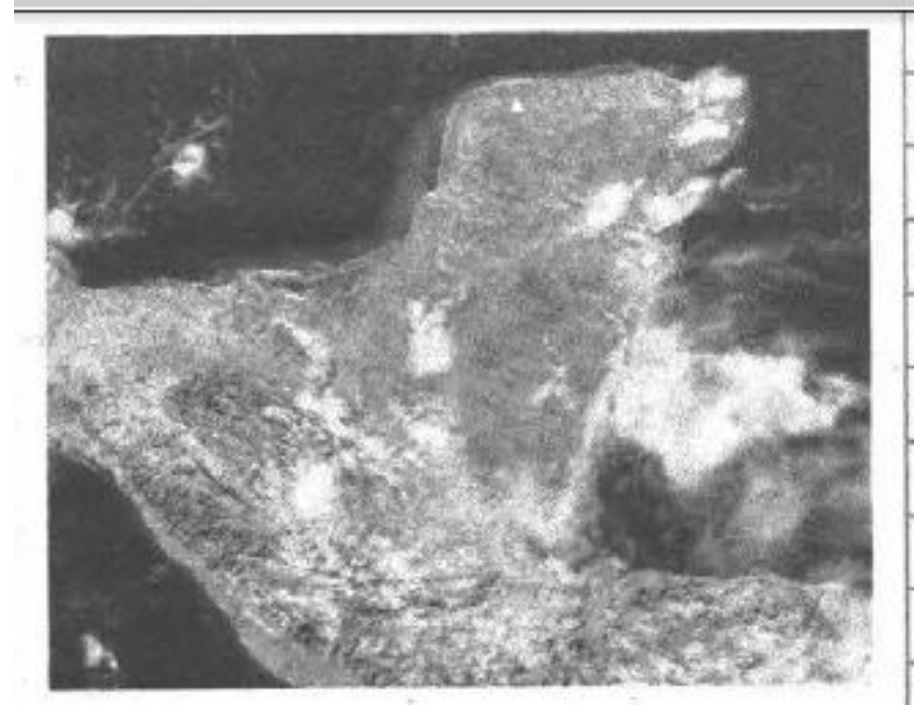
В Центральной Америке.

Отделяет Мексиканский залив от Карибского моря.

Здесь расположены -  
Мексика, Гватемала и  
Белиз.

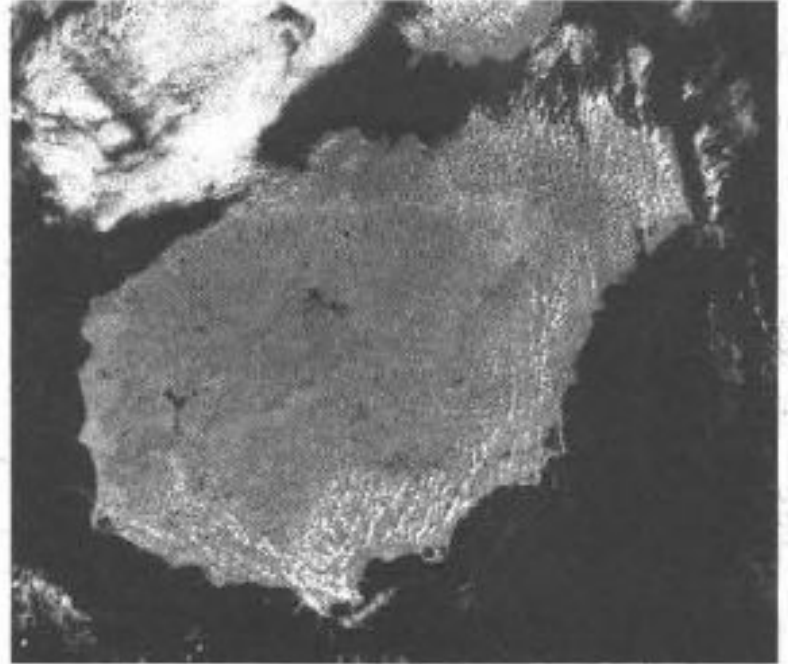
Климат – тропический.

Растут тропические леса,  
есть саванны и редколесья.



# Хайнань

Тропический остров  
расположен к югу от Китая,  
в Южно-Китайском море.  
Лежит на широте Гаваев.  
Называют «восточные  
Гавайи». Здесь  
непроходимые леса.  
Растут гевеи, кокосы...  
Выращивают чай и кофе.



# Виктория

Озеро в Восточной Африке. Названо в честь английской королевы. По площади -2 в мире. Впадает река Кагера, а вытекает – Нил.

