

# Географическое положение, история открытия и исследования Южной Америки



# Задачи урока:



- Изучить особенности географического положения Южной Америки;
- Научиться определять черты сходства и различия в физико-географическом положении Южной Америки и Африки.
- Узнать, как происходило открытие и исследование Южной Америки;



# Для чего нужно знать о географическом положении?

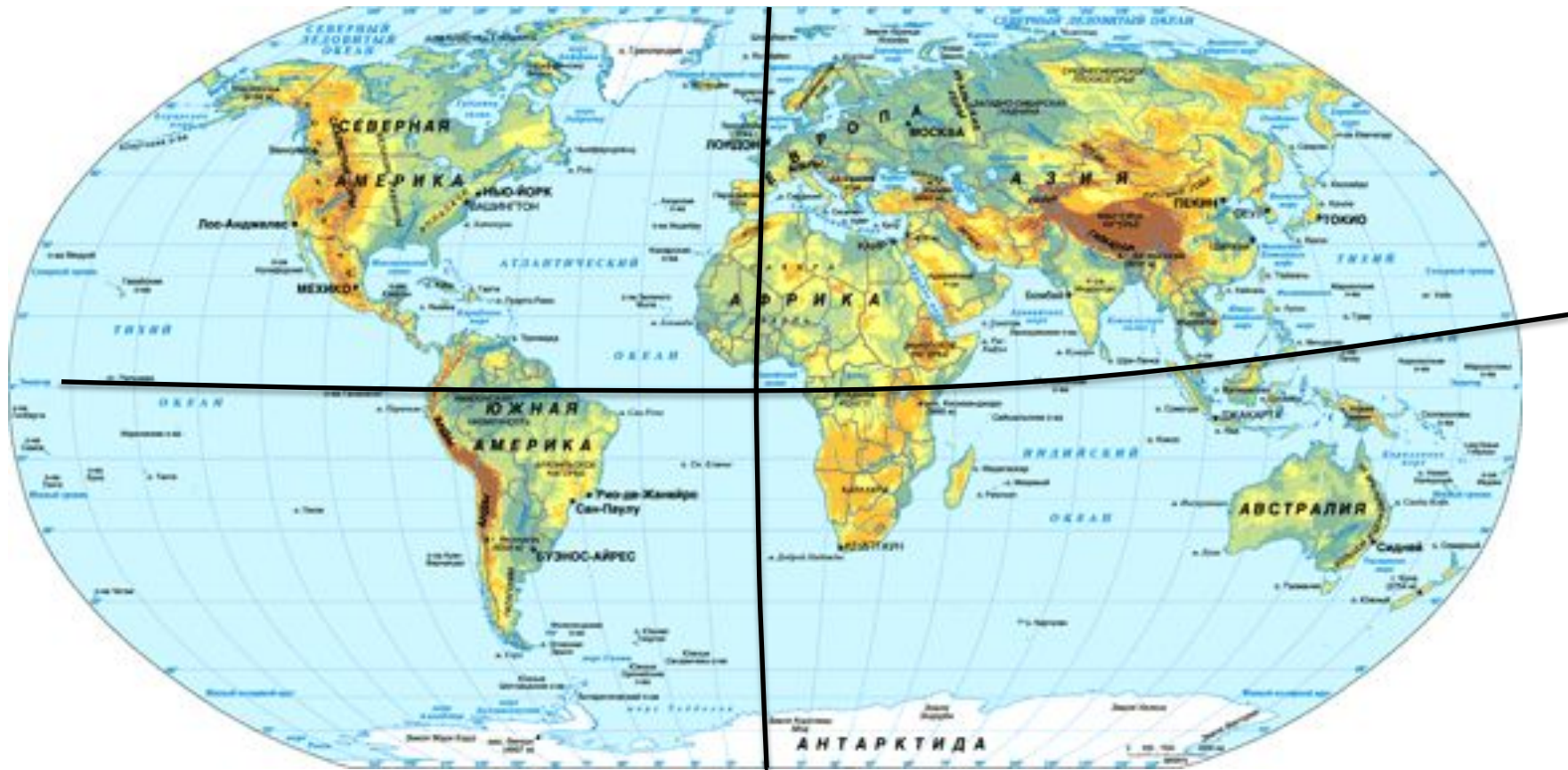


- **От географического положения зависит количество получаемого поверхностью материка солнечного тепла и осадков, их распределение по временам года.**
- **Климат определяет характер почвенного покрова, размещение природных зон с различной флорой и фауной, а также хозяйства и быта населения.**

# **Чтобы изучить географическое положение материка нужно определить:**

- как материк расположен относительно экватора, тропиков и нулевого меридиана;**
- крайние точки материка и определить их координаты;**
- протяженность материка в градусах и километрах с севера на юг и с запада на восток;**
- в каких климатических поясах он расположен;**
- какие моря и океаны омывают материк;**
- как расположен материк относительно других материков.**

**Определите по карте, как расположена Южная Америка относительно экватора, тропиков и нулевого меридиана.**





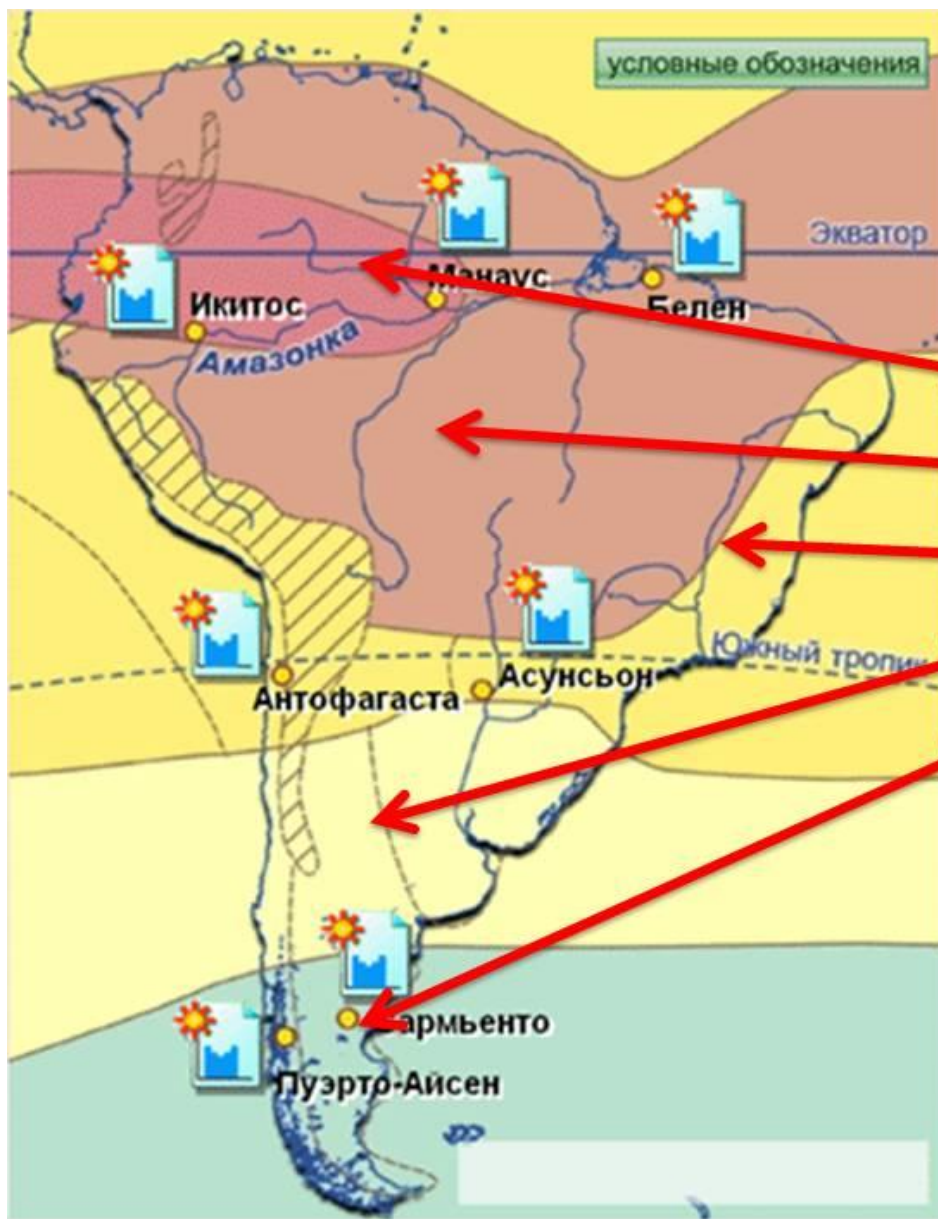
✳️ мыс Гальинас 12° с.ш.

✳️ мыс Париньяс  
82° з.д.

✳️ мыс Кабу Бранку  
35° з.д.

✳️ мыс Фроуард  
54° ю.ш.

**Определите, в каких климатических поясах  
расположен материк.**



## **Климатические пояса Южной Америки**

- Экваториальный
- Субэкваториальный
- Тропический
- Субтропический
- Умеренный





**Определите какие моря и океаны, омывают Южную Америку.**

**Какие течения есть у берегов материка.**





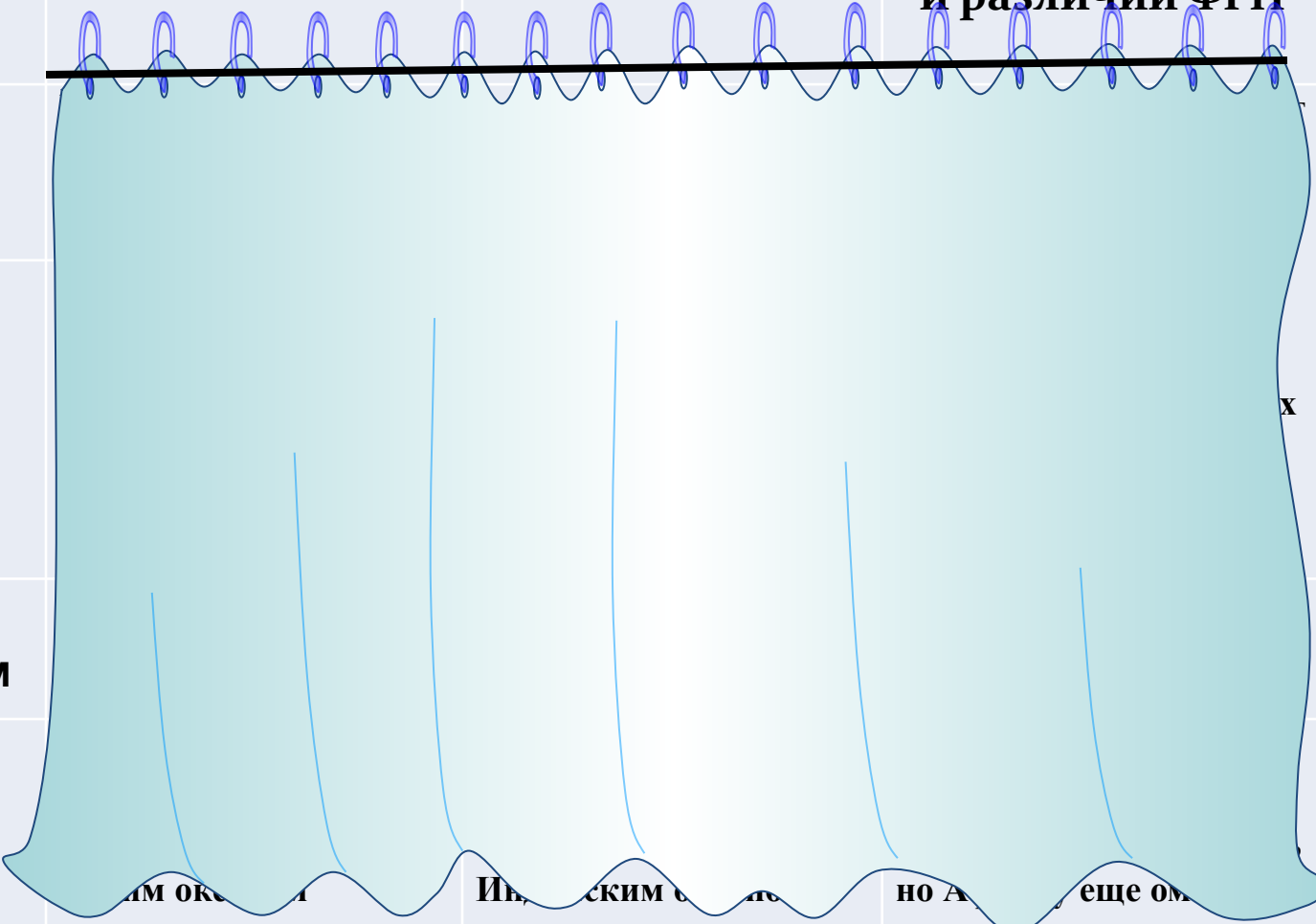
# Береговая линия

- **Береговая линия материка изрезана слабо.**

**Определите, как расположен материк относительно других материков.**



# Практическая работа «Определение сходства и различий географического положения Африки и Южной Америки»

Факторы, определяющие ФГП материка	Южная Америка	Африка	Вывод о сходстве и различии ФГП
Отношение к экватору			
Отношение к нулевому меридиану			
Отношение к другим материкам			
Отношение к океанам			




...им океаном  
 Индийским океаном  
 но Атлантический океан еще омывает  
 Индийский, а Южную Америку – Тихий океан

# Как же была открыта Америка?



# Но почему, же Америка, открытая Колумбом, была названа Америкой?



- Первое исследование и описание Южной Америки произвел Америго Веспуччи – в честь него материк впоследствии и получил свое название.

<b>Путешественник</b>	<b>Годы исследований</b>	<b>открытие</b>
<b>Христофор Колумб</b>	<b>1492 г.</b>	<b>Открытие Нового Света.</b>
<b>Америго Веспуччи</b>	<b>начало XVI века.</b>	<b>Впервые, во всеуслышание, заявил об открытии нового материка, новой части света, которая и была названа его именем «Америка».</b>
<b>Александр Гумбольдт</b>	<b>XIX в.</b>	<b>Собрал большой материал о природе материка, обосновал идею высотной поясности, описал холодное течение и геологическое строение отдельных территорий.</b>
<b>Г.И.Ландсдорф. Н.Г. Рубцов</b>	<b>XIX в.</b>	<b>Исследовал внутренние районы Бразилии, впервые пересек страну с севера на юг, вышел к берегам Амазонки.</b>
<b>Н.И. Вавилов</b>	<b>XIX в.</b>	<b>Установил на континенте географические центры древних очагов земледелия и происхождения некоторых культурных растений.</b>

# Домашнее задание

- Изучить материал параграфа 35.
- Выполнить практическую работу в рабочей тетради стр. 42
- Дополнительное задание (на выбор):
- изготовить рекламный буклет «Путешествие по Южной Америке»;
- составить задания на определение координат и расстояний по теме «Южная Америка»;
- составить тест по теме «Исследователи Южной Америки».