




АКТИВИЗАЦИЯ ПОЗНАВАТЕЛЬНОЙ ДЕЯТЕЛЬНОСТИ НА УРОКАХ



ГЕОГРАФИИ

Разработала учитель географии ГБОУ «Центра спорта и образования «Олимп» Циклаури О.В.



ЗАНИМАТЕЛЬНЫЕ ВОПРОСЫ ПО КЛИМАТУ.

Однажды друзья сидели на одинокой скале, открытой всем ветрам. Вот и тема для разговора – ветер – постоянный и изменчивый. Кто же из

Пятачок сказал: «Хотя у меня часто ветер в голове гуляет, и я всегда сомневаюсь, все же уверен, что есть такой морозный ветер в Антарктиде – самум называется».

Иа с печалью в голосе поведал: «Самый постоянный ветер – пассат, он к экватору дует, раньше парусникам помогал в океане плавать».

Винни Пух бодро заявил: «А я знаю, что с муссоном тоже плавать в океане плавать можно- днем от берега в море, а вечером обратно домой вернуться».

Кролик, как всегда, практически вопросы волнуют: «Не дай бог, фен с гор начнет дуть, весь урожай на грядках заморозит».



Кто из друзей прав, а кто ошибается?

Прав ослик Иа.

Самум-песчаная буря в пустыне.

Муссон меняет направление не от дня к ночи, а по сезонам.

Фен- очень теплый и сухой ветер в горах

1

К Центральной России относятся республики...

а- Чувашия;
в- Удмуртия;

б- Мордовия;
г- Татария.

2

Почему на Севере невысок процент пожилого населения?

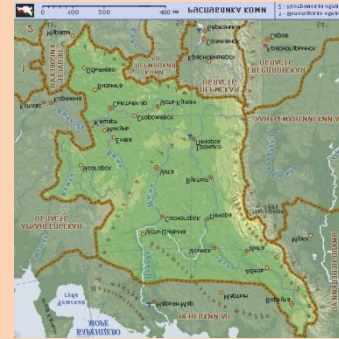
3

а) на востоке района находятся месторождения угля, нефти и газа;
б) имеются крупные запасы лесных ресурсов;
в) на юге района – область, которая славится производством масла;
г) на северо-западе района находится незамерзающий порт.

Чем больше очков, тем выше оценка.

ЗАГАДКИ. ШАРАДЫ.

Море есть – плавать нельзя,
Дороги есть – ехать нельзя,
Земля есть пахать нельзя,
Луга есть-косить нельзя.

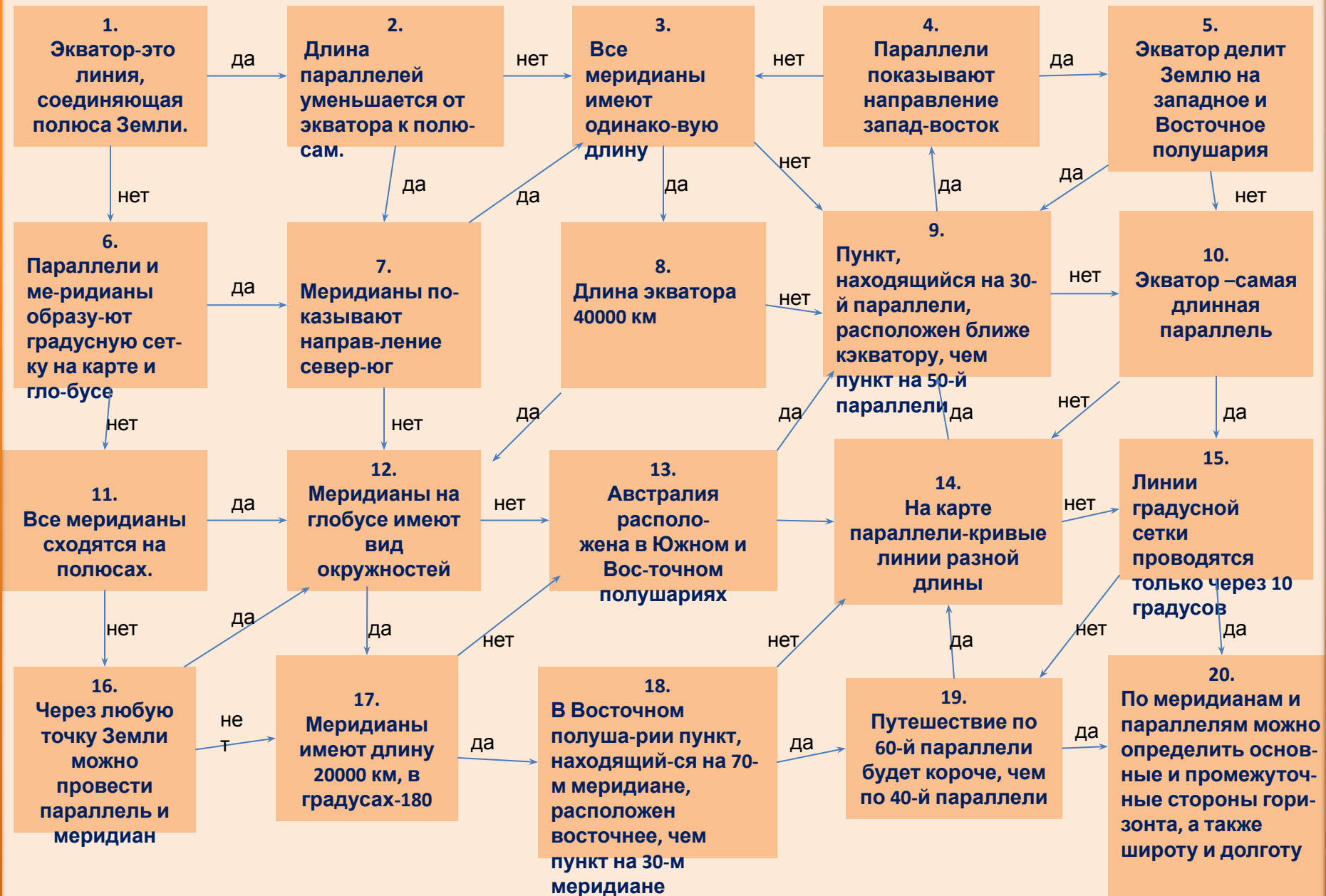


Шар невелик, лениться не
велит, Если знаешь предмет,
То покажешь весь свет.

Пойди ка в сад и погляди,
Я там цвету, благоухаю.
Но «г» поставишь впереди,
И в небе я загромыхаю.



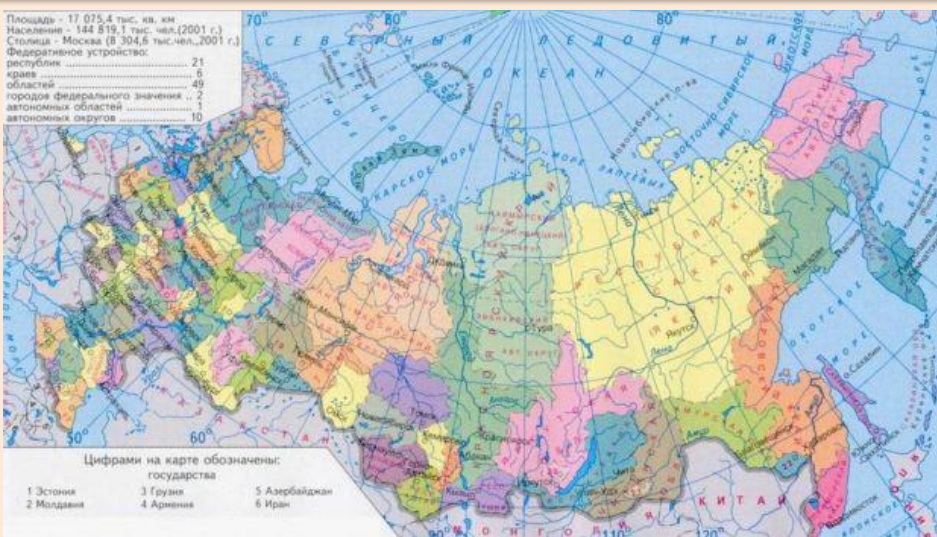
ТЕМА: ГРАДУСНАЯ СЕТКА



ОСНОВНЫЕ НАПРАВЛЕНИЯ ИСПОЛЬЗОВАНИЯ КОМПЬЮТЕРНЫХ ТЕХНОЛОГИЙ И МУЛЬТИМЕДИА В ПРЕПОДАВАНИИ ГЕОГРАФИИ



1. Демонстрация на уроке материалов: карт, иллюстраций ландшафтов, географических объектов и др.




2. Показ географических процессов.

ИСПОЛЬЗОВАНИЕ

Свои презентации.

Готовые мультимедийные программы



3. На одном экране можно компоновать различную информацию, сопоставляя явления и процессы в наглядной демонстрации

ЗАПАДНАЯ СИБИРЬ



Ямало-Ненецкий
АО



Тюменская
область



Ханты-Мансийский
АО



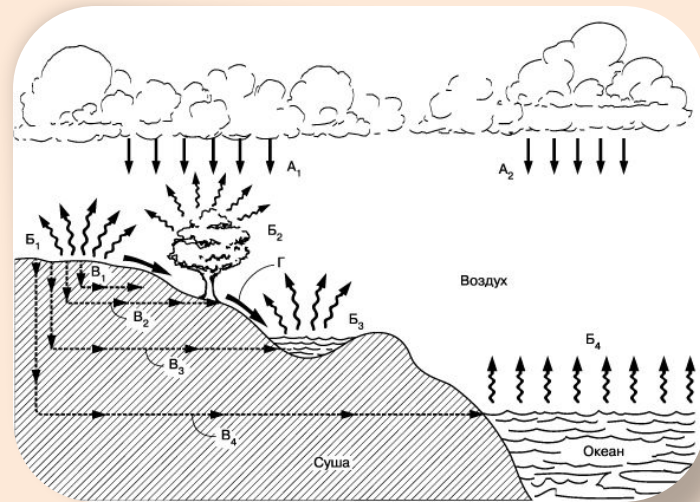
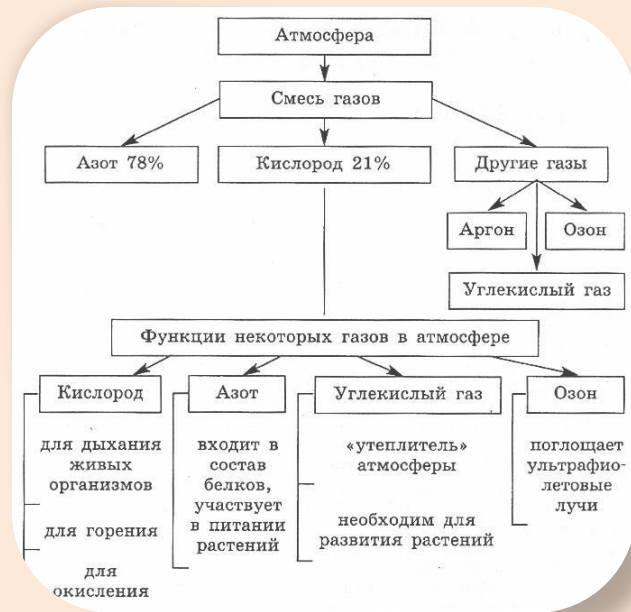
Омская область



Томская область

Состав
района

4. Проверка знаний учащихся



5.Творческие самостоятельные домашние задания.

