

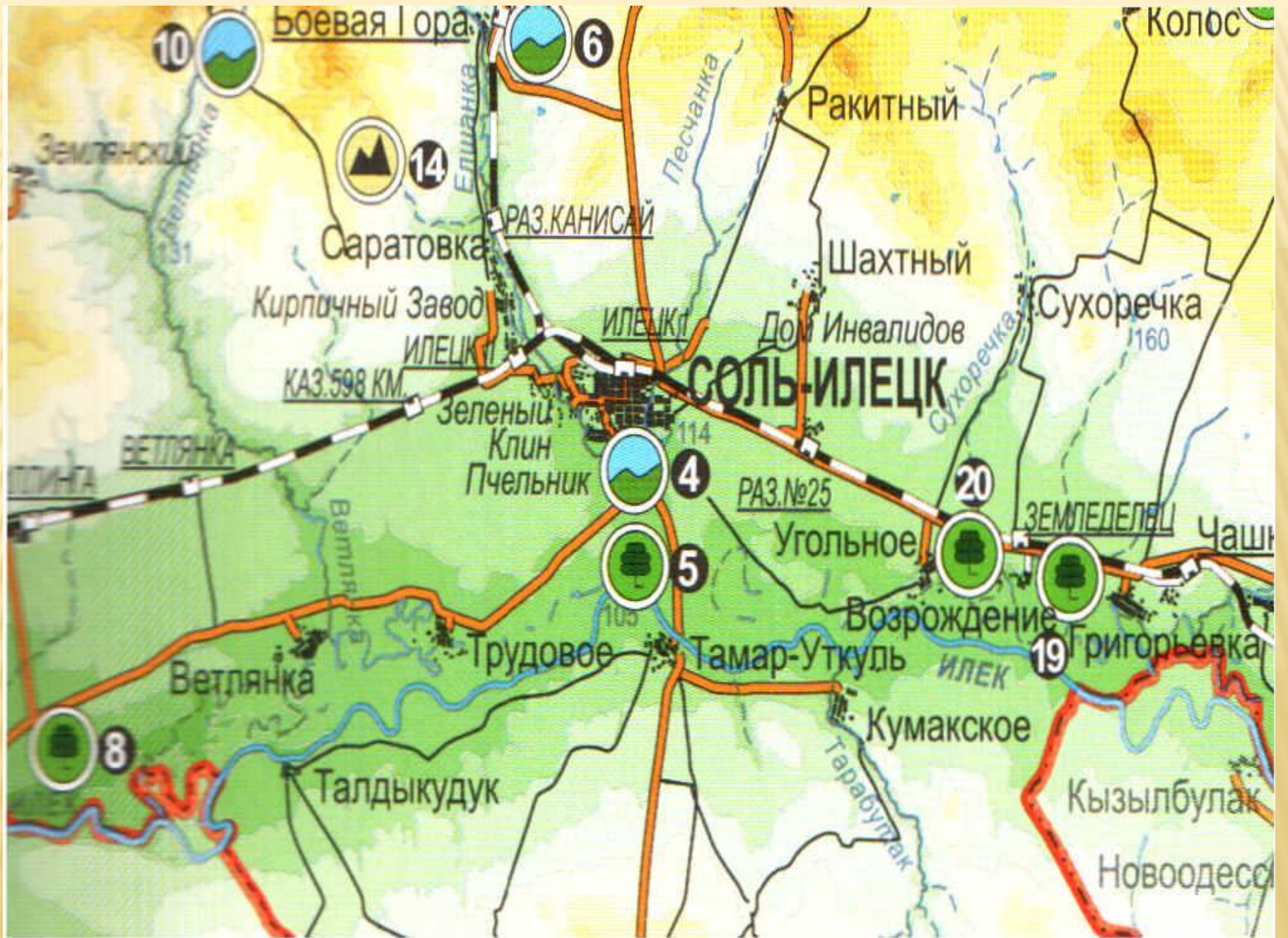


**ПРЕЗЕНТАЦИЯ СОСТАВЛЕНА
УЧИТЕЛЕМ ГЕОГРАФИИ МОБУ «ООШ №6»
Г. СОЛЬ - ИЛЕЦКА**

Чекменевоу Н.В.


Соль – Илецку 255 лет

**С днем
рождения,
любимый
город!**



РОДНОМУ ГОРОДУ:

Мы Родину , как мать не
выбирали,
Так мы не выбирали и тебя,
Ковыльная, арбузная, степная –
Родная соль-илецкая земля...



ОБЩИЕ СВЕДЕНИЯ



Районный центр:

Город Соль - Илецк

Территория:

Площадь: **100км²**

Население: 26 тыс.
человек.

Дата образования:

1754 год.

ГЕОГРАФИЧЕСКОЕ ПОЛОЖЕНИЕ И СОСТАВ:



Город Соль - Илецк расположен на юге Оренбургской области. Граничит с Оренбургским районом на севере, Казахстаном на юге, с Илекским районом на северо – западе, на северо – востоке с Беляевским районом и Акбулакским районом на востоке. Главная река - Илек. Расстояние от Соль – Илецка до Оренбурга – 71 км.

В настоящее время в состав муниципального образования городское поселение г. Соль-Илецк входят город Соль-Илецк, поселок Мирный, микрорайон Зеленый Клин.

ИССЛЕДОВАТЕЛИ СОЛЬ – ИЛЕЦКА:



П.И. Рычков



В.Н.Татищев



Г. Струков

История образования:

История города Соль - Илецка тесно связана с освоением Илецкого месторождения соли. Одно из первых описаний илецкой соли было сделано в 1739 г. одним из организаторов Оренбургского края В.Н. Татищевым:

«Соль ... каменная, из земли копается великими глыбами на реке Илек близ Оренбурга и Яицкого городка, на азиатической стороне лежит, не глыбже сажень и под землёю: она не токмо лутче перед всеми, но такое великое множество, что можно всё государство и со избытком удовлетворить, токмо недостаток людей вблизиности препятствует».

СТЕПНЫЕ ПРОСТОРЫ



ИСТОРИЧЕСКИЙ ОЧЕРК:

В 1753 году после изучения качества и запасов соли Илецкое месторождение было объявлено собственностью российской казны. Первым арендатором промысла стал сотник Оренбургского казачьего войска Алексей Углицкий, который был обязан поставлять каждый год 5 тысяч пудов соли по 6 копеек за пуд. В 1754 году им неподалёку от р.Илек у выходов солей была построена земляная крепость. Её заселили солдаты и казаки, а добычей соли занимались ссыльные и каторжане.

Большой вклад в организацию добычи соли был сделан начальником правления Оренбургских соляных дел П.И. Рычковым. Он добился сокращения числа каторжников, заменив их вольнонаёмными работниками, ввёл на руднике почасовую оплату с выработки, разработал насосные машины для откачки воды из солевых ям. В течение 1771 года добычу соли удалось увеличить до 6 тыс. т.

В феврале 1774 года крепость сдалась отряду сподвижника Пугачёва Афанасию Хлопуше, который прежде сам был каторжанином на Илецком руднике.

Большой вклад в развитие Илецкой Защиты внёс действительный статский советник Григорий Струков. Он был назначен управляющим Илецким соляным промыслом в 1816 году, доведя объёмы добычи соли до 15-16 тыс.т. в год. Под его руководством был создан новый солевозный путь. Благодаря Струкову укреплялся соляной промысел, была возведена прекрасная каменная церковь в греческом стиле, устроен общественный парк.

ПРАВОСЛАВНАЯ ЦЕРКОВЬ



ЕЩЁ НЕМНОГО ИСТОРИИ:

В 1865 году крепость Илецкая Защита была преобразована в город Илецк с населением 2585 жителей.

В 1905 году через город пролегла Ташкентская железная дорога, и Илецк стал крупной станцией.

В 1912 году в Илецке насчитывалось 12388 жителей, действовали семь школ, четыре церкви, несколько часовен, богадельня, женский монастырь, мечеть.

В период гражданской войны Соль-Илецк и его окрестности стали ареной упорного противостояния

между красными и белыми. В мае 1917 года в городе был организован Совет рабочих, крестьянских и казачьих депутатов.

В 1936 году от Соль-Илецка пролегла новая железнодорожная ветка до Саратова. В годы Великой Отечественной войны маленькая станция Илецк стала стратегическим железнодорожным узлом, который связывал юго-восток страны с фронтом.

. 16 мая 1945 года рабочий поселок Илецкая Защита был преобразован в город, которому присвоено название – Соль - Илецк.

СТАРЫЙ РУДНИК



НАЦИОНАЛЬНЫЙ СОСТАВ:

РУССКИЕ – 54,6 %,

КАЗАХИ – 25,7 %,

ТАТАРЫ – 9,5 %,

УКРАИНЦЫ – 4,3 %,

ВСЕГО БОЛЕЕ 27

НАЦИОНАЛЬНОСТЕЙ.

РУССКИЕ



КАЗАХИ



ТАТАРЫ



УКРАИНЦЫ



ОСНОВНЫЕ ОТРАСЛИ ПРОМЫШЛЕННОСТИ:

1. Основная отрасль – добыча и переработка соли, ОАО «Илецксоль»;
2. ООО «Соль – Илецкий машзавод»;
3. Швейное производство;
4. Выпуск хлебобулочных изделий и подсолнечного масла;
5. Колбасные изделия выпускаются Соль-Илецким райпо.

РУДНИК



ПРИРОДНОЕ НАСЛЕДИЕ:

- Соль-Илецкий район обладает множеством уникальных природных объектов. Среди главных достопримечательностей района выделяется группа Илецких озёр, самым крупным из которых является озеро Развал. До начала добычи соли на месте озёр находились Соляная (Туз-Тюбе) и Гипсовая горы, между которыми протекала р.Песчанка.
- Свое название озеро унаследовало от заложенного в 1805 году карьера («развала») по добыче соли, которая велась в нём до 1889 года. К этому времени карьер имел размеры 240 на 190 м и глубину около 36 м.

СХЕМА ОЗЁР



ОЗЕРО РАЗВАЛ:

- В 1906 г. Развал в результате весеннего паводка на р. Песчанка оказался затопленным. Поскольку борта карьера были сложены из чистой соли, вода озера быстро превратилась в высококонцентрированный рассол с минерализацией до 337 г/л. Тяжёлый и плотный рассол (рапа) является причиной многих уникальных явлений, связанных с озером. Пожалуй, самое известное из них - невозможность утонуть. Плотность рапы составляет $1,2 \text{ г/см}^2$, превышая, таким образом, аналогичный показатель у человека. Благодаря этому рапа выталкивает на поверхность все предметы менее плотные, чем она сама.



ТЕМПЕРАТУРА И СОЛЁНОСТЬ

ОЗЕРА:

- Летом прогревается лишь поверхность озера, поскольку конвекционные движения, обычные для пресных водоёмов, здесь отсутствуют. Вода на глубине ниже 4 м имеет всегда, в любую жару, отрицательную температуру -2°C , понижающуюся с глубиной. В наиболее глубокой части озера на глубине 18 м температура воды -12°C . Зимой же Развал не замерзает даже при температуре -40°C . Переохлажденная зимой рапа опускается на дно, где вследствие постоянных отрицательных температур происходит осаждение минерала - бигидрата NaCl .



ПРИРОДНЫЙ УНИКУМ:


Развал - мёртвое озеро, лишённое, по причине солёности всякой жизни, но те участки берегов, где соль начала покрываться суглинком, обживаются солянковой растительностью. Берега озера крутые, представляют собой постоянно растворяющиеся обнажения каменной соли, высотой 3-9 м. Вдоль уреза воды образовался песчано-соляной пляж, попавший на него предмет быстро покрывается натеками соли, образуя причудливые формы, иногда кружевного строения.

ЖИЗНЬ ПРЕКРАСНА И УДИВИТЕЛЬНА





НАША ГОРДОСТЬ





**Здание
администрации**



Мемориал Победы



Мемориал Победы в Соль-И

- « В родных местах сладка и лебеда,
- Вкуснее хлеб, сильнее светит солнце.
 - И холодна прозрачная вода
 - В палящий зной на дне степных колодцев...»

ДО ВСТРЕЧИ!

