



Презентация магистерской диссертации

СОЦИАЛЬНО-ДЕМОГРАФИЧЕСКИЕ ОСОБЕННОСТИ РАЗВИТИЯ МАЛЫХ ГОРОДОВ ВОЛГОГРАДСКОЙ ОБЛАСТИ НА ПРИМЕРЕ ГОРОДА НИКОЛАЕВСК

Научный руководитель
Кандидат географических наук, доцент
Лобанова Н.А.


Исполнитель:
Коровкина Наталья Владимировна
гр. ЕН-ГМЗ-31, заочная форма
обучения





Краткие сведения:

- Объектом исследования является малые города Волгоградской области.
- Предметом исследования являются социально-демографические особенности развития малых городов.



Актуальность:

Актуальность темы не вызывает сомнения, поскольку развитием малых городов определяется уровень развития региона в целом, социально-экономическое благополучие его граждан. К сожалению, малые города в последние годы являются наиболее проблемным звеном в системе российских городов. Следствием возникающих проблем является отток населения в крупные центры, спад производства, возникновение социально-экономической напряжённости на территории. Малым городам принадлежит значительная роль в освоении российской территории.





Актуальность:

Малые города также имеют важное геополитическое значение для страны, обеспечивая территориальное и социально-экономическое единство и целостность России, ее национальную безопасность. Кроме того, малые города самоценны как хранители исторических корней России, исконной культуры, самобытности и традиций населяющих ее народов. В этой связи их сохранение и устойчивое развитие должно стать одним из приоритетных направлений государственной политики.




Цель работы :



анализ современного состояния и перспектив социально-демографических особенностей развития малых городов Волгоградской области, на примере города Николаевск.

Задачи:



- Определить роль и значения малых городов в системе расселения населения Волгоградской области.
- Рассмотреть историко-географические особенности формирования и развития города Николаевск.
- Выявить критерии и факторы, определяющие географию пространственной локализации социально-экономических систем малых городов Волгоградской области на примере города Николаевск.



Методы исследования :



- использованы различные методы географических исследований, сбор и последующий анализ литературных источников, статистический метод, сравнительного анализа, исторический и картографический методы.

Географическое положение и природные условия г. Николаевска.




Николаевский район на карте Волгоградской области.

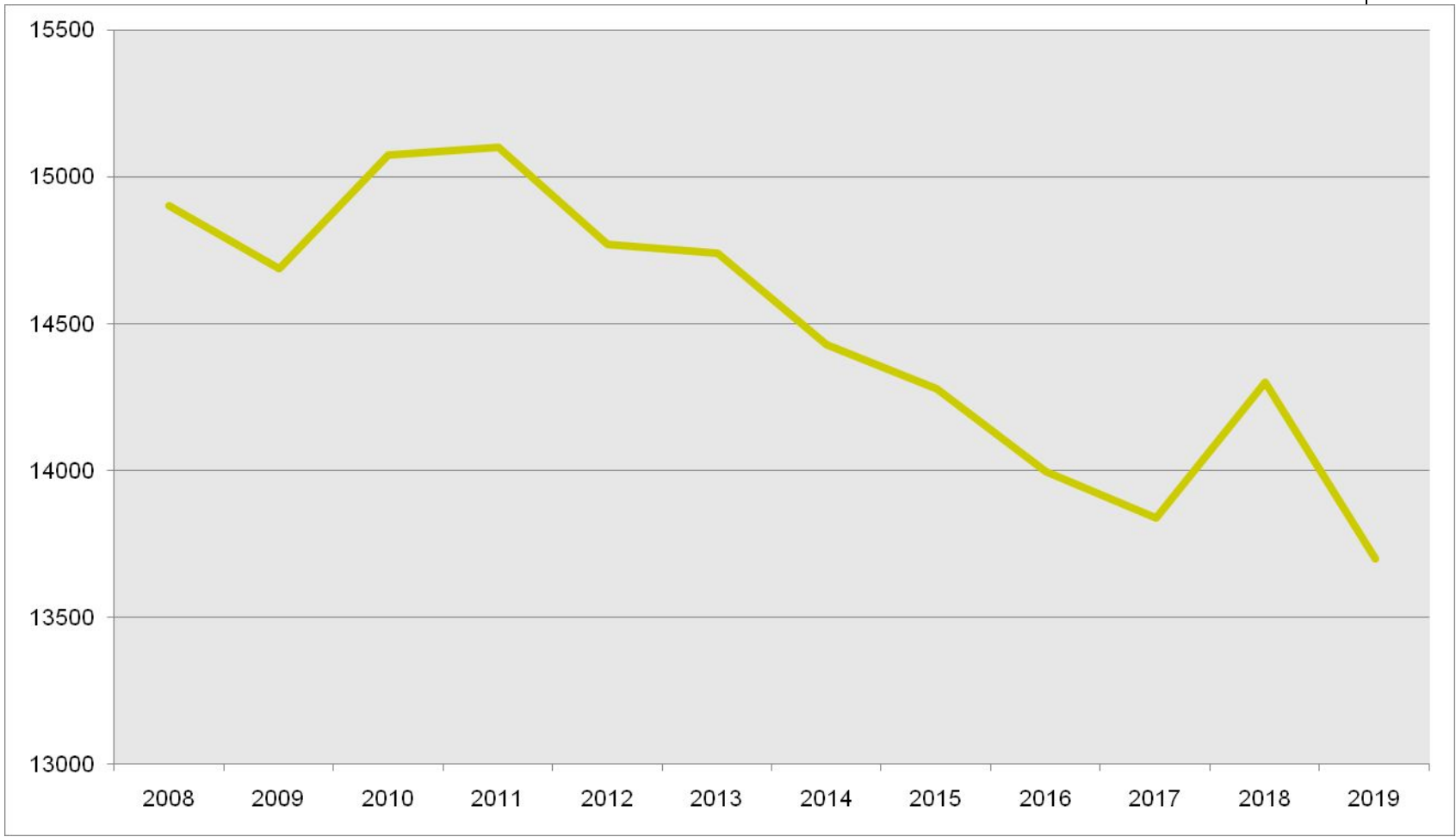
Малые города Волгоградской области



- Коаснослободск – 17,3
- Урюпинск – 37,1
- Фролово – 36,5
- Жирновск – 15,5
- Калач – на – Дону – 23,8
- Котельниково – 20,2
- Котово – 21,8
- Новоаннинский – 16,1
- Дубовка - 13,8
- Петров Вал - 12,5
- Ленинск – 14,6
- Николаевск – 13,7
- Палласовка – 14,7
- Серафимович – 8,7
- Суровикино – 18,4



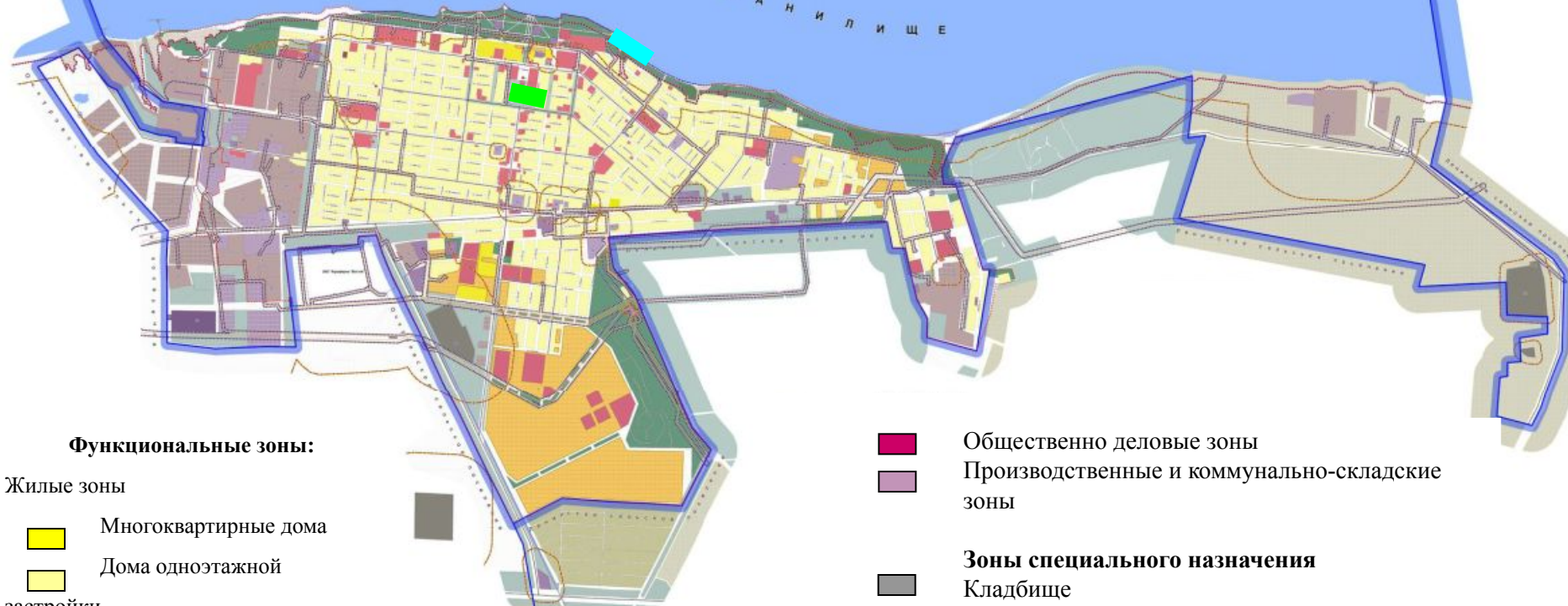
«Динамика численности населения г. Николаевск».



Особенности планировочной структуры города Николаевск.




ВОЛГОГРАДСКОЕ ВОДОХРАНИЛИЩЕ



Функциональные зоны:


Жилые зоны

 Многоквартирные дома

 Дома одноэтажной застройки


Рекреационные зоны

 Зона городского пляжа

 Парковая зона


 Зеленые насаждения


 Общественно деловые зоны

 Производственные и коммунально-складские зоны

Зоны специального назначения

 Кладбище

 Зоны для новых застроек

 Сельскохозяйственные зоны

Проблемы и перспективы дальнейшего развития.



- Задача активизации развития малых городов не требует, чтобы тысячи малых городов и поселков развивались к качеству крупных промышленных центров. Большинство малых городов не обладает благоприятными предпосылками для размещения крупной промышленности: удобными строительными площадками, топливно-энергетическими и сырьевыми ресурсами, приемлемыми условиями водоснабжения, отвода сточных вод и т.п.

Факторы



- Главный фактор, благоприятствующий развитию промышленности в малых городах, их трудовые ресурсы, несомненно, имеет важное значение и должен быть использован, однако он, как правило, не позволяет осуществлять крупное промышленное строительство
- В большинстве случаев строительство крупных промышленных предприятий в малых городах экономически неэффективно.



Малые города сегодня:

- Малые города становятся все менее перспективными для размещения там новых производств, а низкая платежеспособность населения мешает развитию малого бизнеса. Доходы бюджетов не соответствуют первоочередным расходам.
- Сегодня малые города играют роль своеобразных столиц сельских районов и даже целых регионов.
- Главные трудности, с которыми сталкиваются малые российские города в настоящее время, связаны с трансформацией функциональной структуры городов.



Первый вариант

- может произойти то, что раньше случилось с приватизацией промышленного комплекса. При отсутствии финансирования реформы, ее экономического обеспечения, без создания инфраструктуры отношений частной собственности в деревне земля может стать своего рода бартерным измерением натурального обмена между городом и деревней. Тогда малые города еще в большей степени эволюционируют в сторону периферии социально-экономических отношений, поскольку не обладают потенциалом наряду с крупными городами участия в распределении земельной собственности.

Второй вариант



- это возвращение малым городам прежнего экономического и социального статуса посредника в отношениях крупных городов и деревни. Малый город конституируется как малый промышленный центр, связанный с переработкой и транспортировкой сельхозпродукции. Его экономическая структура будет напрямую привязана к структуре экономических отношений в деревне. Малый город в этом случае теряет часть своих административных функций, поскольку частная собственность на землю предполагает сокращение, упорядочение администрирования, в том числе и со стороны малых городов.

Вывод:



- Стратегическая цель промышленной политики городского поселения видится в формировании динамичного, диверсифицированного и конкурентоспособного промышленного комплекса, ориентированного на использование инноваций, что обеспечит интеграцию городского поселения в современные региональный и федеральный рынки.
- Городское поселение г. Николаевск уже в настоящее время обладает достаточным для малого городского поселения производственным потенциалом, основу которого составляют предприятия пищевой и перерабатывающей промышленности, которые способны развивать свою деятельность, обеспечивая жителей рабочими местами, а бюджет определённой прибылью.
-

Выводы:



- Геополитическое и географическое положение городского поселения на берегу Волгоградского водохранилища и на примыкании к автодороге регионального значения поддерживает его инвестиционную привлекательность и способствует развитию связей между муниципальными образованиями Саратовской и Волгоградской областей, другими регионами Поволжья.
- При условии увеличения объемов производства сельского хозяйства в Николаевском районе в городском поселении г. Николаевск наиболее интенсивное развитие могут получить предприятия по переработке сельхозпродукции, а также по изготовлению и ремонту сельскохозяйственной техники.
- Дальнейшее развитие сферы обслуживания, предприятий пищевой и лёгкой промышленности частично может решать проблему женской занятости. В целом, вряд ли можно ожидать значительного и бурного роста численности трудовых ресурсов города.

Комплексный анализ существующего состояния территории городского поселения позволяет сделать выводы о проблемах и перспективах его территориального развития:



- В городском поселении имеется значительное количество неэффективно используемых промышленных и коммунально-складских территорий, как на территории так называемой Старой Николаевки, так и на территории южной промзоны г. Николаевск.
- Наметившаяся тенденция к увеличению темпов жилищного строительства требует значительного количества свободных территорий.
- На территории городского поселения выявляется недостаток благоустроенных рекреационных территорий для организации отдыха населения.
- Территориальное развитие городского поселения вдоль берега Волгоградского водохранилища с юга ограничено сформировавшейся промышленной зоной, с севера территорией государственного лесного фонда, по которой и установлена граница городского поселения.



Спасибо за внимание

