

# РЕЛЬЕФ ДНА МИРОВОГО ОКЕАНА

Выполнил учитель географии МБОУ  
Лицей города Абакан Акатов М.С.



ТОТ



Звук

Эхо



# Запишите в тетрадь:

- ▣ *ЭХОЛОТ - Прибор для изучения рельефа дна Мирового океана*
- ▣ *скорость звука в воде 1500м/сек*

глубже 300 200 100 0




ниже 0 100 200 300 выше

- 500 Отметки высот над уровнем моря
- 300 Отметки глубин




# Части дна Мирового океана




Переходная  
зона

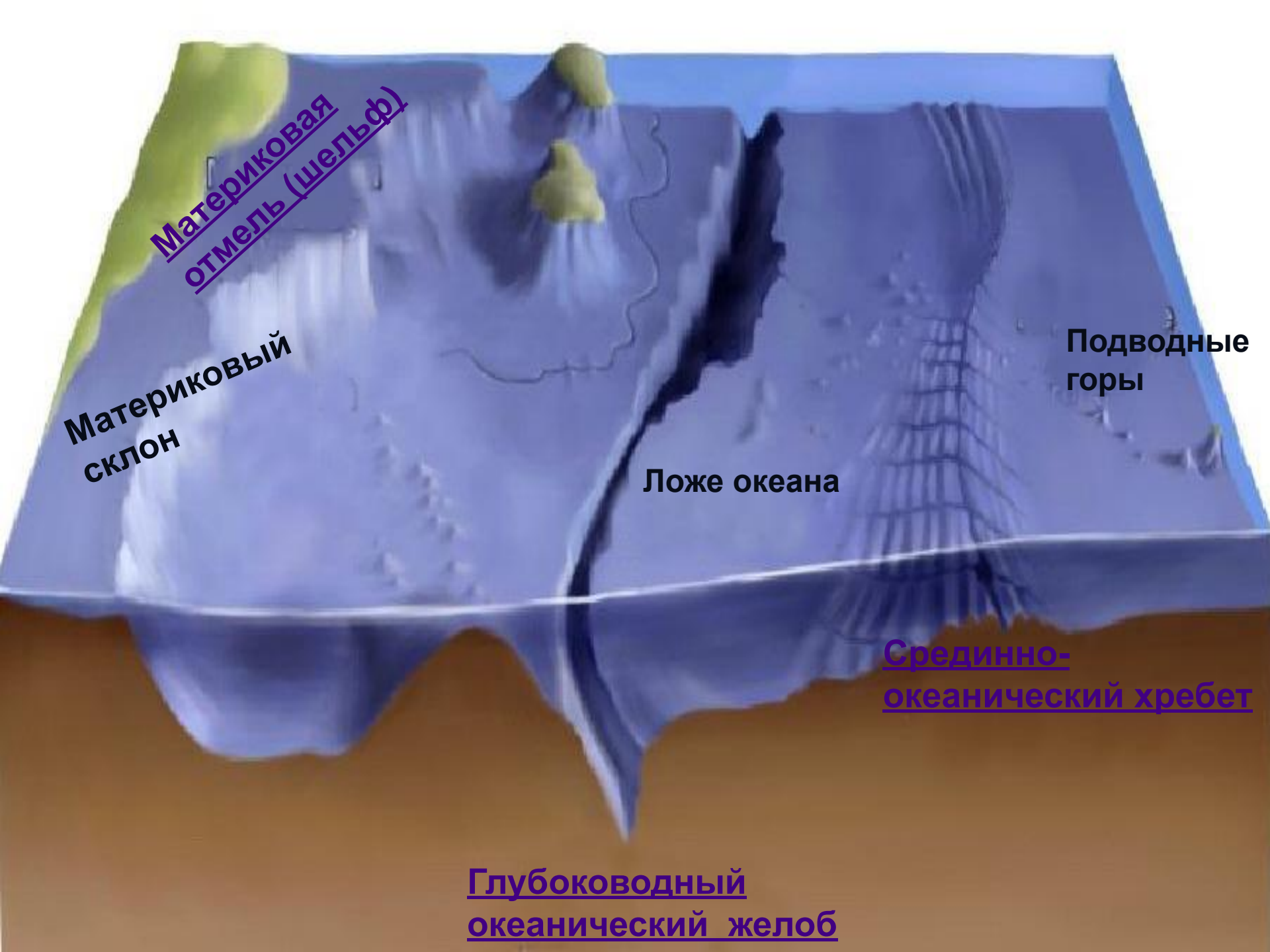


Ложе  
океана



Подводная  
окраина  
материков





Материковая  
отмель (шельф)

**Материковый  
склон**

**Ложе океана**

**Подводные  
горы**

Срединно-  
океанический хребет

Глубоководный  
океанический желоб

- шельф,
- материковая отмель,
- глубоководный желоб,
- Марианский желоб,
- срединно-океанический  
хребет,
- эхолот,
- 11022м,
- 22011м



# ОТВЕТЫ

1. Материковая отмель (шельф)
2. Глубоководный желоб
3. Марианский желоб
4. Срединно-океанический хребет
5. Эхолот
6. 11022м

**Домашнее задание:  
№22, вопросы в конце  
параграфа**



**Большое  
спасибо за  
урок!**