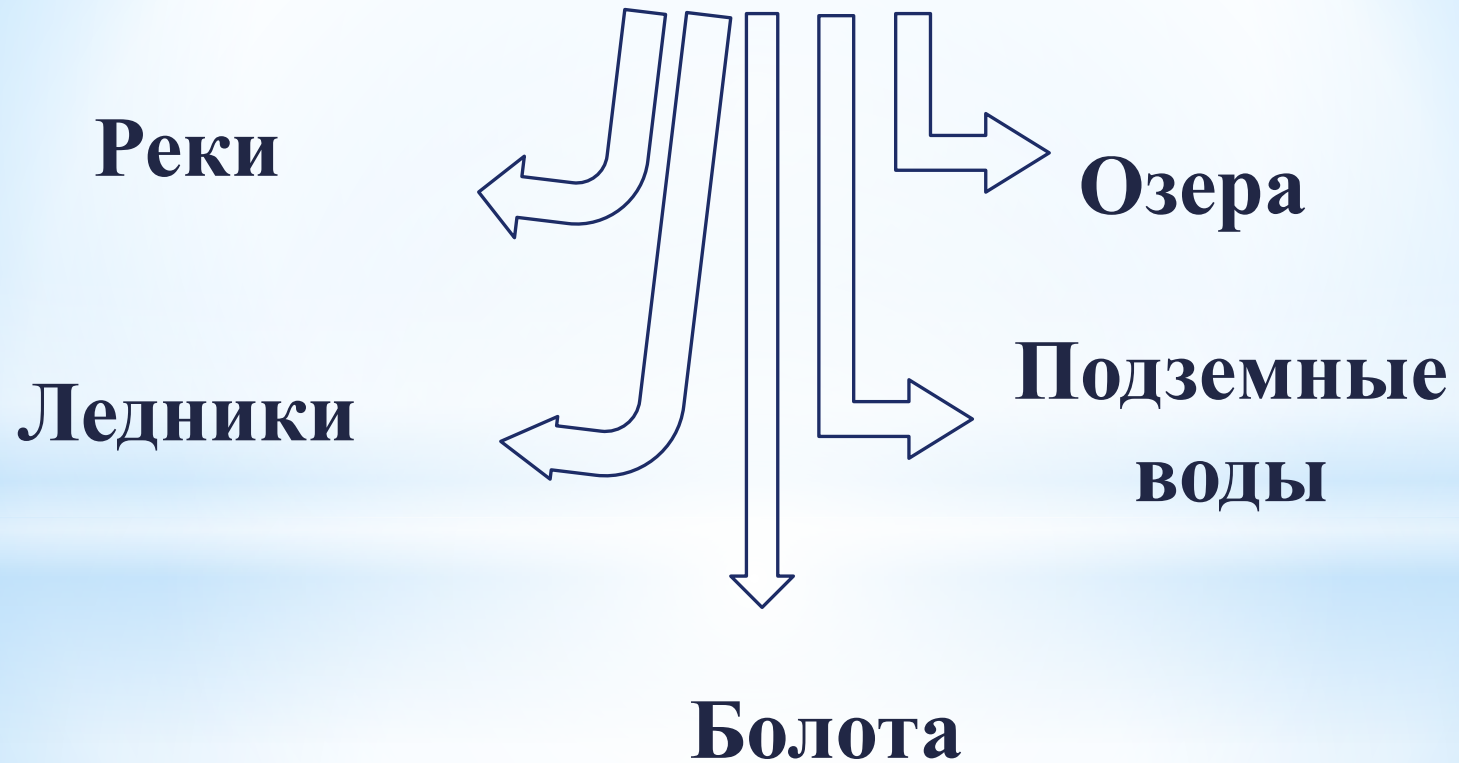


# Внутренние ВОДЫ



# Реки Казахстана

85 тыс. рек

Ертіс

Есіл

Тобыл

Жайық

Сырдария

Иле

Шу

Длиной более 1000 км.

# Бассейны рек



**Северного  
Ледовитого  
океана**



**Ертис, Тобыл,  
Есиль**



**Внутренний  
бессточный  
бассейн**



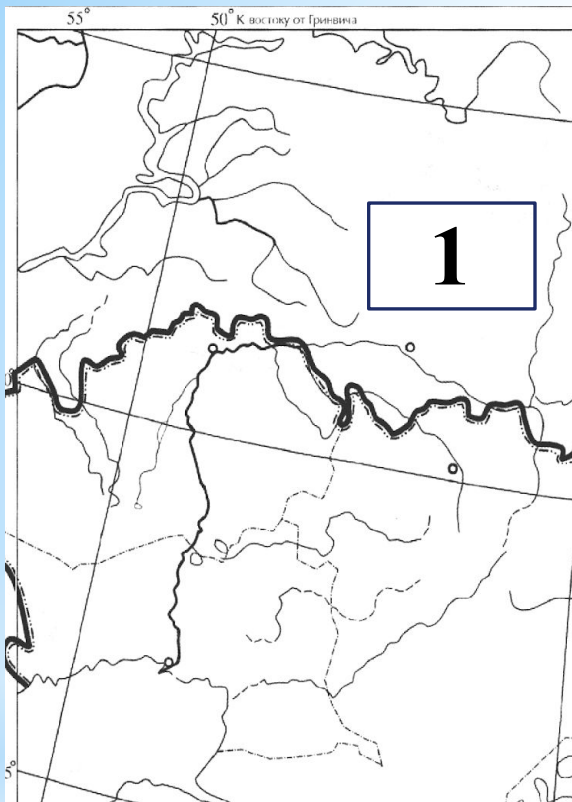
**Каспийского моря  
Жайык, Жем, Ойыл**



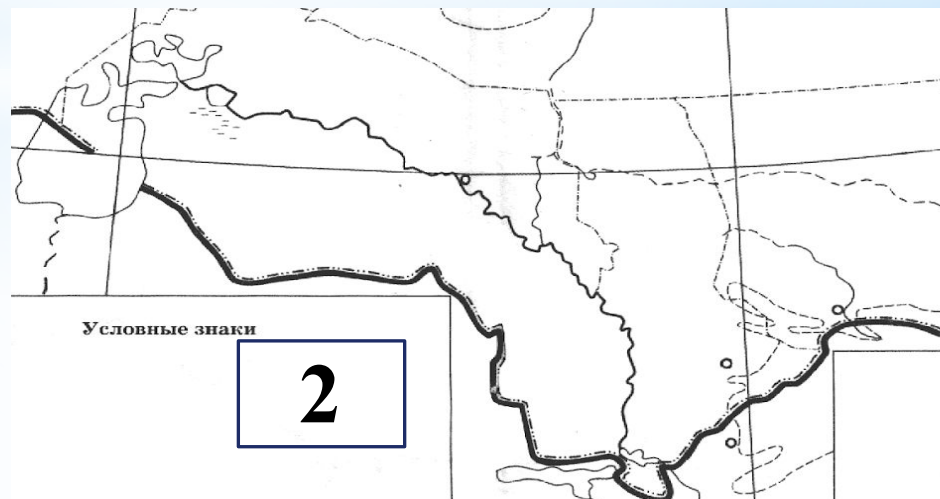
**Аральского  
моря  
Сырдария, Шу**

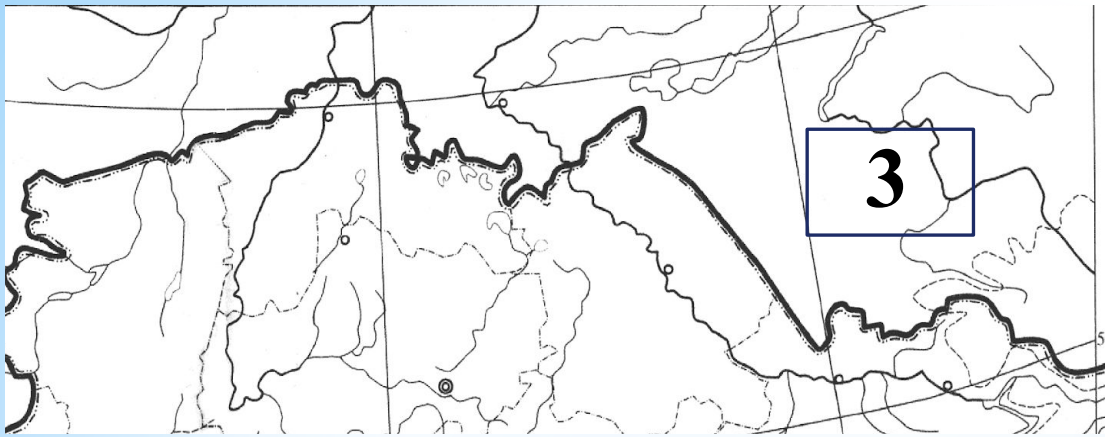


**Балхаш-Алакольский  
Иле, Каратал, Лепси,  
Аксу**

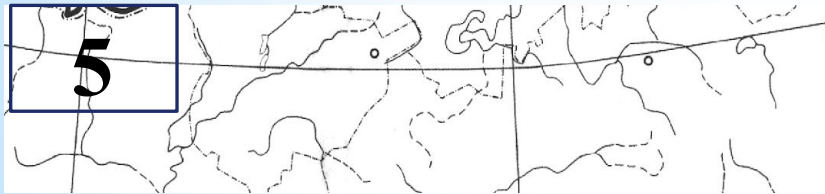
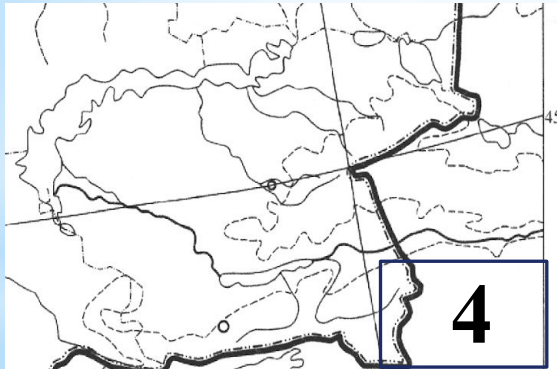


**Реки какого  
бассейна  
изображены?**





**Реки какого  
бассейна  
изображены?**





**Зависимость рек от рельефа**

*Какая равнинная, а какая  
горная?*

# *Питание и режим рек*



*Смешанное*



*Снеговое*

**Нура, Жем,  
Сагыз**



*Снегово-  
ледниковое*

**Ертис, Иле,  
Сырдария**



*Снегово-  
дождевое*

**Есиль, Тобыл**

# *Питание и режим рек*

