

Аргентина

Савчук Елизавета
ученица 11 класса
ГБОУ школа №104 Санкт-Петербурга
Учитель Шиженская Н.Н.

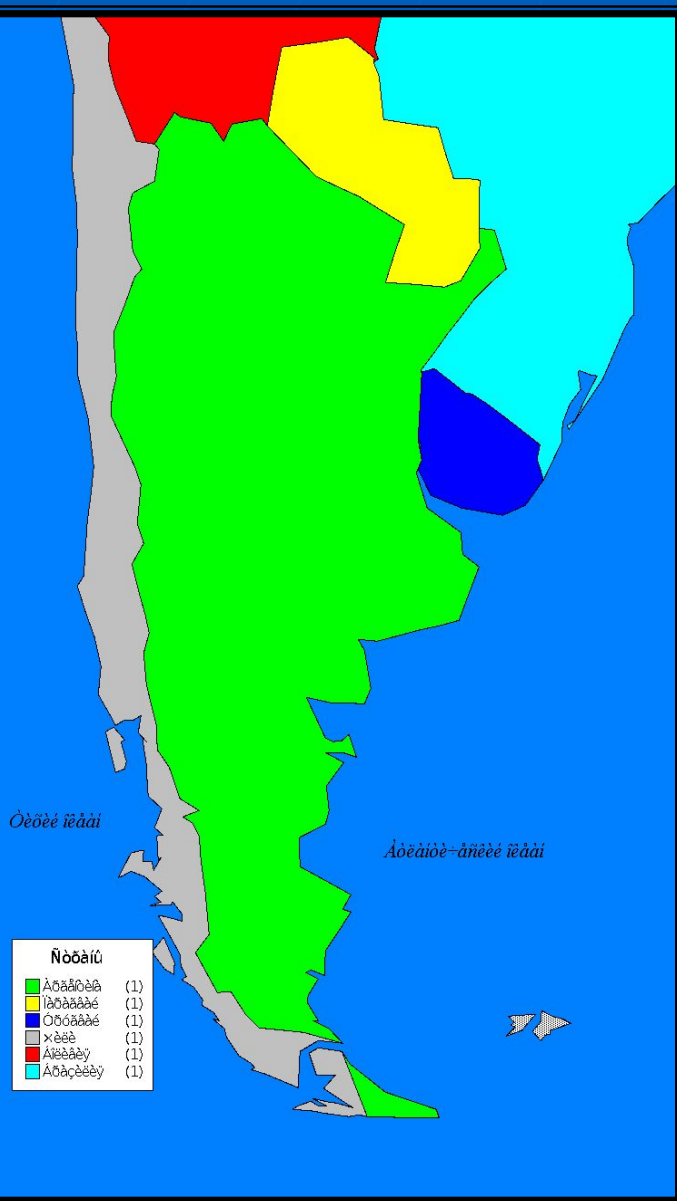
Содержание

- *Визитная карточка*
- *Географическое положение*
- *Население*
- *Климат*
- *Природные ресурсы*
- *Отрасли специализации*
- *Обычаи, традиции*

Визитная карточка



- Площадь: 2.800.000 кв. км
- Численность населения: 34.600.000 человек
- Столица: Буэнос-Айрес
- Административное устройство: федеративная республика
- Денежная единица: аустраль
- Государственный язык: испанский
- Господствующая религия: католицизм
- Форма правления



Аргентина- вторая по величине страна Южной Америки

- Название страны произошло от латинского слова «аргентум», что означает серебро, которое мечтали найти здесь испанцы.

Герб Аргентины



- **пожатие двух правых рук означает единство народов, объединенных провинций Рио де ла Плата;**
- **шапка - старинный символ свободы;**
- **пика (короткое копье) говорит о готовности отстаивать свободу, если будет необходимо, с оружием в руках.**
- **Восходящее солнце говорит всему миру о новой нации; лавровый венок - это традиционный геральдический символ, говорящий о славных победах, так одержанных (Суипача, Тукуман), так и грядущих.**
- **Лента, окрашенная в голубой, белый (серебряный) и голубой цвета, говорит о принадлежности к аргентинскому народу.**

Столица Аргентины – Буэнос – Айрес один из самых красивейших городов мира.




Географическое положение

- *Расположена в юго-восточной части материка Южная Америка*
- *На востоке страна имеет широкий выход к Атлантическому океану*
- *Граничит на западе с Чили, на севере с Боливией и Парагваем, на северо-востоке - с Бразилией и Уругваем.*
- *Территория Аргентины вытянута в меридиональном направлении*
- *Небольшая протяженность с севера на юг составляет 3,7 тысяч километров*


В Аргентине находится самая высокая гора Южной Америки



Аконкагуа 6960 м



Красивейший водопад Южной Америки - Игуасу



Население

- *Аргентинская нация сформировалась из креолов (потомков испанских завоевателей), частично смешавшихся с местными индейцами, а позже, в XIX веке с многочисленными иммигрантами в основном из Европы. Поэтому Аргентина относится к “белым” государствам Латинской Америки (вместе с Уругваем).*
- *Коэффициент рождаемости составляет 20/1000, смертности 9/1000. Естественный прирост населения - один из самых низких в Латинской Америке. Большинство населения исповедует католицизм.*
- *Население размещено по территориям неравномерно. Характерна большая концентрация в прибрежном районе Пампы. Плотность населения в провинциях Буэнос-Айрес и Санта-Фе превышает сто человек на один квадратный километр*
- *Уровень урбанизации - очень высокий (86%), при этом только в столице проживает треть населения страны.. Крупными городами являются Росарио, Кордова, Мендоса, Ла-Плата.*

Климат

- *Территория Аргентины расположена в трех климатических поясах: тропическом, субтропическом и умеренном*
- *На севере страны, в тропиках, жарко и влажно. Южнее, в субтропиках, климат теплый и влажный, а в Патагонии, на юге страны, ощущается ледяное дыхание Антарктики*
- *От Тихого океана Аргентину отделяют высокие горы Анды, покрытые вечными снегами и ледниками*
- *На севере страны, в Гран-Чако, в области тропического сезонно-влажного климата (дожди летом) находится “полюс жары” всей Южной Америки*
- *В междуречье рек Парана и Уругвай и в Пампе находится область благоприятного субтропического климата, где растут субтропические леса с ценными породами деревьев, южнее находятся прерии со степной растительностью*
- *Главная река – это Парана, протянувшаяся почти на пять тысяч километров*

Природные ресурсы


Аргентину можно по рельефу разделить на две примерно равные части: равнинную на севере и востоке, возвышенную и горную - на западе и юге.

- *Вдоль всей западной границы Аргентины простираются могучие Анды*
- *Между реками Рио-Саладо на севере и Рио-Колорадо на юге простирается обширная равнина - Пампа.*
- *На севере страны находятся еще две равнины: Гран-Чако и равнина в междуречье рек Парана и Уругвай*

Природные ресурсы

- Благодаря разнообразию рельефа и особенностям геологического строения Аргентина располагает богатой минерально-сырьевой базой для развития промышленности
- В западных районах имеются рудные полезные ископаемые. Страна выделяется запасами урановых, марганцевых, медных руд, бериллия; есть свинцово-цинковые, вольфрамовые и железные руды. По запасам урановых руд Аргентина входит в десятку ведущих стран мира.
- Из топливно-энергетических ресурсов наибольшее значение имеют природный газ и нефть (в прогибах Патагонской платформы и межгорным прогибам Анд)
- выделяется запасами неметаллических ископаемых, в т.ч. серы
- Среди водных ресурсов Аргентины главная роль принадлежит рекам. Речная сеть лучше развита на северо-востоке, где две многоводные реки сливаются в общем устье Ла-Платы

Отрасли специализации



- *Одна из наиболее развитых в экономическом отношении стран Латинской Америки*
- *Пампа - один из крупнейших сельскохозяйственных районов мира. Здесь выращивают пшеницу, лен, подсолнечник, табак, рис, кормовые культуры*
- *добывают свинец и цинк, нефть и газ, урановую и другие руды, выплавляют металл, производят автомобили, тракторы, самолеты, морские суда, различное оборудование, в том числе электронную технику*
- *Быстрыми темпами развивается электроэнергетика*

Отрасли специализации

- *Растет использование гидроэнергетики и атомной энергии*
- *Страна стала первой в регионе, использующей атомную энергию из собственного урана (первая АЭС построена в 1974 году)*
- *Одна из основных отраслей - автомобилестроение*
- *Сельскохозяйственное машиностроение Аргентины производит свыше 250 типов машин, и по числу выпускаемых тракторов страна находится на втором месте в регионе.*
- *К числу перспективных относится химическая и особенно нефтехимическая промышленность, так как имеется сеть трубопроводов*
- *Страна занимает третье место в Латинской Америке по запасам древесины и наряду с Бразилией является крупнейшим производителем товарной целлюлозы*

Большую территорию Аргентины занимает пампа – степи, где сейчас выращивают пшеницу

www.migranov.ru



.... и пасут огромные стада коров. Больше всего в мире на рынке аргентинского мяса.



Обычаи, традиции

Аргентинцы, впитав традиции многих народов, создали собственную культуру. Своеобразным символом страны стали гаучо - в переводе с языка индейцев "странники". Гаучо не расстаются с гитарой, а их песни распевают вся страна. Аргентинцы вообще очень музыкальные

люди. Аргентинская музыка известна во всем мире. В стране даже существует национальный праздник - день танго.

Гаучо

День танго

A photograph of a man and a woman dancing tango in a dimly lit room. The man is wearing a dark, patterned shirt and the woman is wearing a white top and a dark skirt. They are in a close embrace, with the man's hand on the woman's waist. The background is dark with a warm light source, possibly a lamp, creating a soft glow. The entire image is overlaid with a blue grid pattern.

Танго - это вероятнее всего самое известное проявление

Аргентинской популярной культуры в мире.

Множество

туров в Аргентину завязаны на этом зрелище. Аргентинское

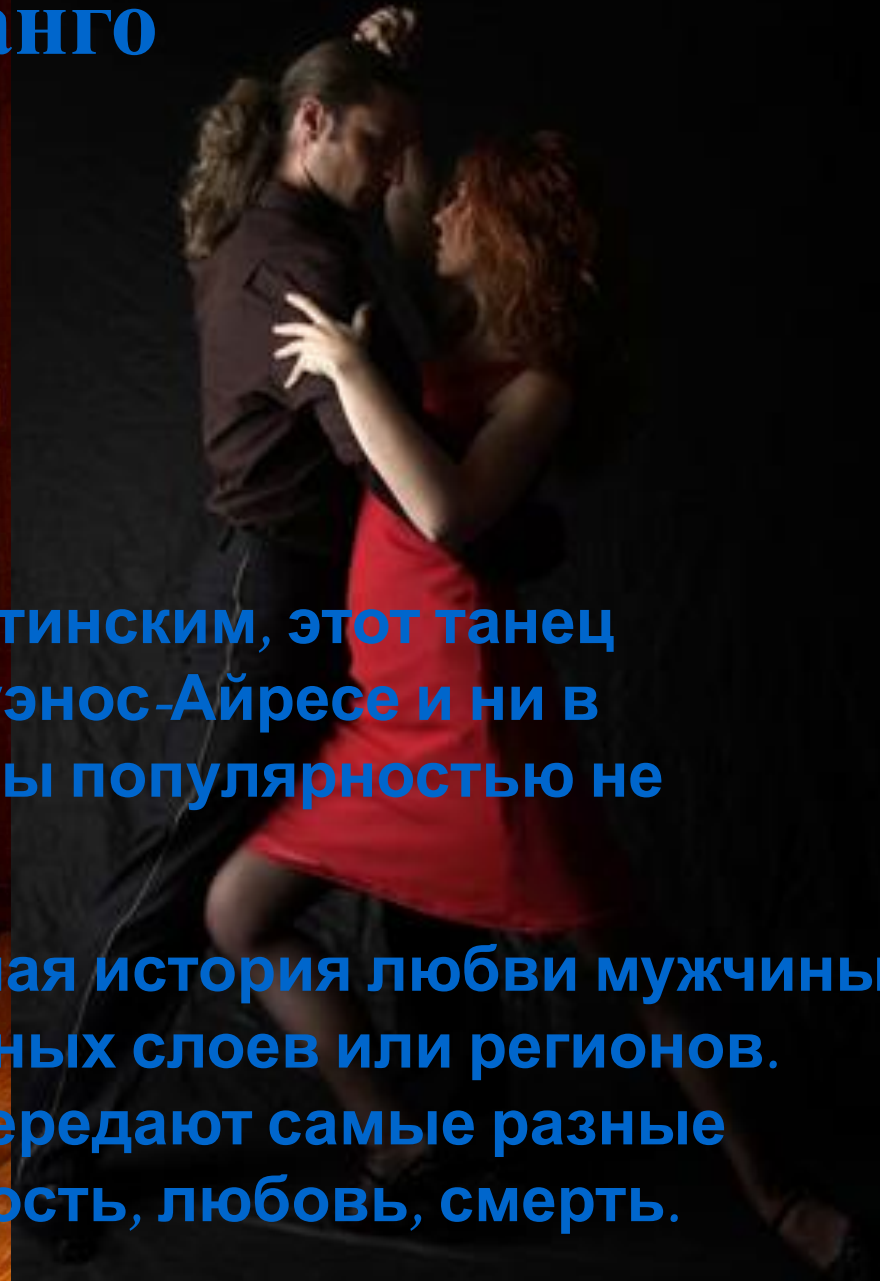
танго - это танец и музыка, которая захватила воображение

романтиков во всем мире

Танго

Хотя танго считается аргентинским, этот танец распространен только в Буэнос-Айресе и ни в одном другом уголке страны популярностью не пользуется.

Танго — это грустная история любви мужчины и женщины из бедных слоев или регионов. Движения танца передают самые разные чувства — неверность, любовь, смерть.



Мате – в любое время


Мате — южно-американский крепкий чай, который аргентинцы пьют ежедневно.

Чай готовится из сухих листьев вечнозеленого дерева падуб, и заваривают его в высушенной тыкве (этот сосуд называется калемас).

Пьют чай мате через специальную трубочку - бомбилью. Воду в калемас добавляют до тех пор, пока чай не утратит терпкий вкус.

В Аргентине мате пьют везде — на работе, в университете во время лекций, в парке во время беседы с друзьями и утром вместо кофе. Многие даже на улицу берут с собой термос и прихлебывают из него чай. Студенты, готовясь к экзаменам, непременно пьют мате, поскольку он содержит матеин, оказывающий такое же бодрящее действие, как кофеин. Чай мате очень

Футбол

A soccer team in blue and yellow uniforms posing on a field with a crowd in the background. The team consists of eleven players and two young boys in the front row. The players are arranged in two rows: seven in the back row and four in the front row. The two young boys are sitting on the ground in the front row. The background shows a large crowd of spectators in a stadium.

Мужчины в Аргентине помешаны на футболе. По крайней мере раз в неделю они непременно играют с друзьями в футбол. Футбольные матчи вызывают неизменный интерес, но их посещение подчас сопряжено с риском, когда между командами болельщиков вспыхивают конфликты. В стране много футбольных команд и все аргентинцы — и мужчины, и женщины — являются фанатами какой-то определенной команды.

Футбол – является национальной страстью аргентинцев. Всему миру известно имя Диего Марадонны.



Аргентинские крестьяне - гаучо – это смелые наездники. Они заложили основы национальной культуры.



Аргентинское ранчо



Пончо, самбрэро, нашейный платок - основные атрибуты аргентинской одежды



Аргентинский карнавал - самый продолжительный

