

ГКУ РХ «Республиканский
социально – реабилитационный центр
для несовершеннолетних»

Моя Хакасия

Выполнила: Кучина А.В.

г.Черногорск, 2014год

Природа Хакасии удивительна по красоте и разнообразию: великолепные луга, высокогорные пустыни, горная тайга.



ХАКАСИЯ МОЯ...

БОГАТА ТЫ КРАСОТАМИ:
ГЛАЗА ТВОИХ ОЗЕР, КАК
ЗЕРКАЛА

И КОСАМИ ЛЕЖАТ
ВЕРШИНЫ ГОР.

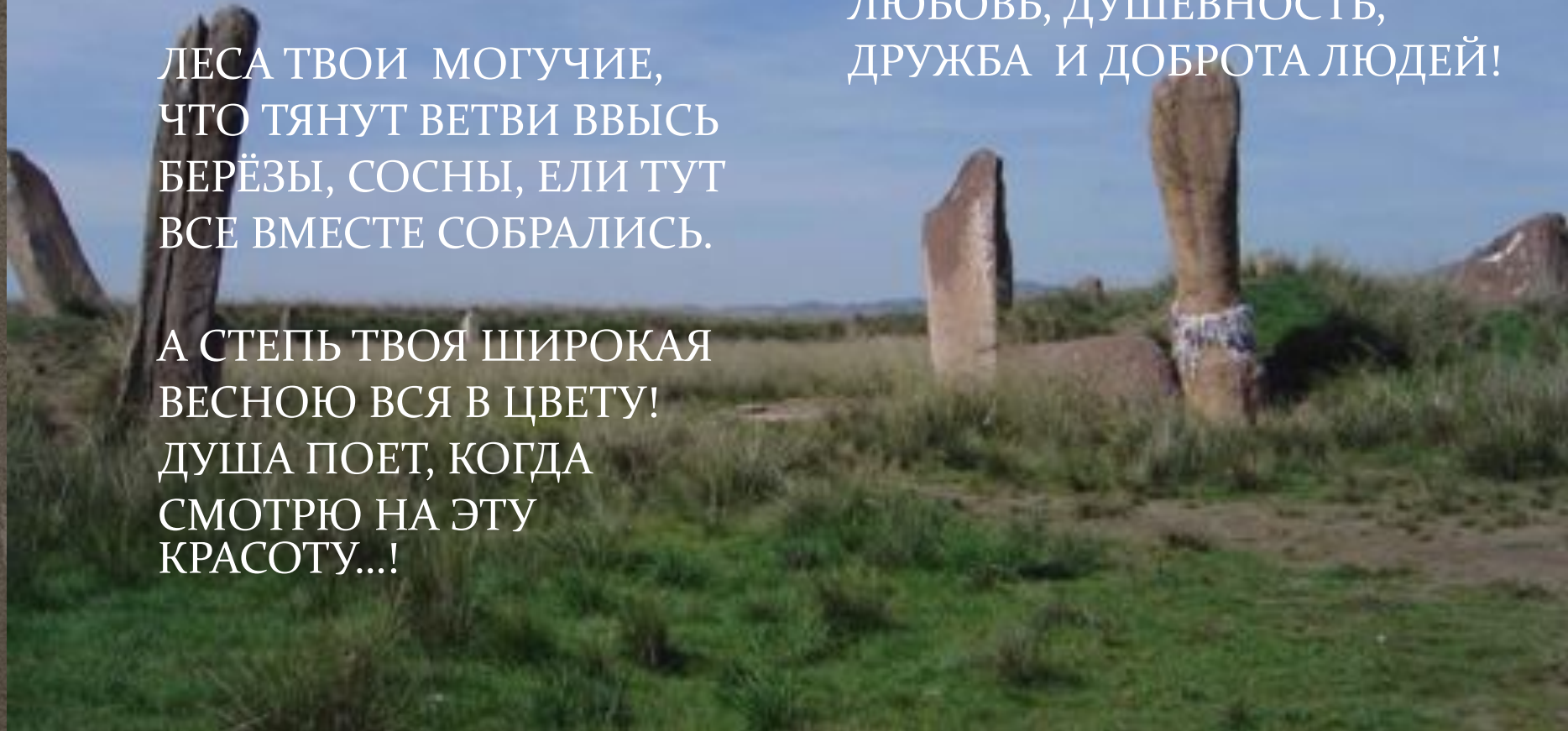
ЛЕСА ТВОИ МОГУЧИЕ,
ЧТО ТЯНУТ ВЕТВИ ВВЫСЬ
БЕРЁЗЫ, СОСНЫ, ЕЛИ ТУТ
ВСЕ ВМЕСТЕ СОБРАЛИСЬ.

А СТЕПЬ ТВОЯ ШИРОКАЯ
ВЕСНОЮ ВСЯ В ЦВЕТУ!
ДУША ПОЕТ, КОГДА
СМОТРЮ НА ЭТУ
КРАСОТУ...!

ПЕЩЕРАМИ БОГАТА
ХАКАСИЯ МОЯ!

Я В ЭТОТ МИР ПОДЗЕМНЫЙ
С РОЖДЕНЬЯ ВЛЮБЛЕНА...

А ГЛАВНОЕ БОГАТСТВО
ХАКАСИИ МОЕЙ –
ЛЮБОВЬ, ДУШЕВНОСТЬ,
ДРУЖБА И ДОБРОТА ЛЮДЕЙ!



Хакасия

Входит в состав лучших курортов России. Официально Хакасия является республикой, основанной в 1992 году. Она очень старая республика (ранее Хакасия была государством), славившаяся своими необыкновенными пейзажами! Протяженность республики с севера на юг — 460 километров, с запада на восток — 200 километров.



Здесь можно увидеть камни, напоминающие древние надгробия, красивые деревья и разнообразные скалы



Природа Хакасии

- * Она удивительна по красоте и разнообразию .
- * Две трети территории Хакасии занято горами. В западной части республики пролегает Кузнецкий Алатау. Его вершины достигают 1700-2000 метров. Высшая точка — гора Верхний (или Поднебесный) Зуб — 2178 метров. Южную часть Хакасии обрамляет Западный Саян. Его осевой хребет — Саянский — поднимается выше 2500 метров над уровнем моря. Между горами расположены обширные котловины с плодородными почвами.



В хакасской степи разбросано множество соленых озер, естественные и искусственные, они имеют бальнеологическое значение, на их берегах расположены курорты и зоны отдыха. Всего на территории республики около 500 озер (390 пресных и 110 соленых).



Озера Хакасии

Озера большей частью расположены на северо-востоке и юге республики. Наиболее известно озеро Шира, где находится одноименный курорт федерального значения. В 8 километрах севернее озера Шира расположено другое озеро — Беле. Это самый большой минеральный водоем края и всей Восточной Сибири.



Ивановские озера

- Расположены в 8 км от пос. Приисковый, состоят из каскада четырех отдельных озер с водопадами. Это одно из самых известных и живописнейших мест в Хакасии. Географически Ивановские озера находятся на преддверье Кузнецких Алатау, на границе Хакасии и Кемеровской области, между двух вершин - горы Бобровой (1674 м) и горы Арарат (1546). Одно из озер расположено внизу, на лужайке. У остальных восточный склон обрывистый, а западный пологий.




Лечебные водоёмы

Республика богата природными лечебными ресурсами -

- подземными минеральными водами,
- водами озёр, содержащимися в озерах лечебными минеральными грязями

Наиболее известные:

- озеро Шира, Беле, Утичьё, Алтайское, Тус, Шунет, Ханкуль и ряд более мелких озёр.



- В водоемах Хакасии отмечено 35 видов рыб. Многие из них водятся в реках, которых в республике 324. Самые крупные из них: Енисей, Абакан, Чулым и Томь (общая протяженность рек — 8000 километров).



- Более 40 % территории Хакасии покрыты лесом. Хакасская тайга является домом для множества животных (всего на территории республики отмечено 76 видов млекопитающих). В Хакасии также богатый растительный мир — около 1526 видов растений.







- Вот один из немногих млекопитающих находящийся на территории Хакасии. Снежный барс (ирбис)- занесен в красную книгу. Он изображен на гербе Хакасии как символ, который всегда настороже.



Горная гряда «Сундуки»

- Одно из самых загадочных мест Хакасии, которая тянется в Ширинском и Орджоникидзевском районах, неподалеку от села Июс. Массив из пяти отдельно стоящих гор-останцев, высотой до 200 м, сочетающих могильники, наскальные рисунки и специальные сооружения, которые все вместе, по мнению некоторых археологов, использовались древними людьми для наблюдения за звездами, солнцем и луной.





- Хакасия по праву считается «археологической Меккой» Сибири. Это край с богатой историей и древней культурой, сохранившей более 30 тысяч памятников – каменных изваяний и курганов, каждый из которых неповторим и имеет огромную историческую ценность.



Салбыкский курган

● Является крупнейшим археологическим памятником Хакасии, находится в Камызякской степи, в 5 километрах от автодороги Абакан - Сорск. Местность, где расположен Салбыкский курган, археологи называют Долиной царей. «Дорога духов» Салбыкской долины вела души умерших через гряду холмов на закат солнца в «верхний» небесный мир. Курган представляет собой каменный квадрат (площадью 70*70 м) из огромных плит девонского песчаника (весом 50-70 тонн), привезенных за сотню километров с берегов Енисея. Издали выглядит как настоящий каменный лес. Считается, что это был и древний храм, и астрономическая обсерватория.



Каменное божество

Улуг Хуртуях Тас

- Представляет собой трёхметровую стелу. Если верить археологическим данным, это сооружение было вкопано в землю около 6 тысяч лет назад на месте геологического разлома, где отмечено мощное излучение особой энергетикой. Каменному изваянию 4,5 тысяч лет и находится оно в центре 35-километрового Аскизского могильника, самого длинного в Европе. Исследователи пришли к выводу, что излучение, идущее от стелы, не электрическое, не радиоактивное и не магнитное.



Хуртуях Тас

- Почти полвека «каменная баба» находилась в республиканском краеведческом музее. Совет старейшин хакасских родов добился возвращения памятника на его исконное место. Для него возвели стеклянную юрту, где в течение всего года поддерживается особый температурный режим.





● Именно эти памятники сделали Хакасию Хакасией, особенной землей, чей облик неотделим от каменной стелы на фоне леса, степи или гор. По самым скромным подсчетам, здесь многие десятки тысяч курганов.



Туимский провал

- Техногенный провал на месте закрытого в 1954 году подземного рудника недалеко от посёлка Туим. В результате взрывных работ кровля рудника проседала и позже обрушилась. Вырабатывали вольфрам, медь, молибден.
- После консервации рудника на вершине горы в результате обвала подземных горных выработок образовалась впадина диаметром 6 м, которая постоянно расширялась. На дне образовалось озеро с водой, окрашенной в ярко-голубой цвет из-за большой его глубины.
- В настоящее время его диаметр достигает 200 м. Борта совершенно отвесные. Стены провала ненадёжны и часто осыпаются. От вершины горы до уровня воды 120 м.
- В настоящее время «Туимский провал» посещается туристами и любителями экстремального вида спорта.



Саяно-Шушенская гидроэлектростанция имени П. С. Непорóжного

● Крупнейшая по установленной мощности электростанция России, 7-я — среди ныне действующих гидроэлектростанций в мире. Расположена на реке Енисей, на границе между Красноярским краем и Хакасией, у посёлка Черёмушки, возле Саяногорска. Является верхней ступенью Енисейского каскада ГЭС. Уникальная арочно-гравитационная плотина станции высотой 245 м — самая высокая плотина России и одна из высочайших плотин мира.



Саяно-Шу́шенская гидроэлектростанция имени П. С. Непоро́жного



Полезные ископаемые

- На территории Хакасии ведётся добыча железа (запасы — 2 млрд тонн, крупные месторождения — Тёйское, Абаканское), молибдена (Сорский производственный комплекс), золота, угля (Аскизское, Бейское месторождение, Изыхское, Черногорское, Кутень-Булукское), неметаллических полезных ископаемых: барита, бентонита, облицовочных мраморов и гранитов, строительных материалов. Разведаны месторождения меди, полиметаллов, фосфоритов, асбеста, гипса, нефрита, жадеита. В разведанных месторождениях Хакасии сосредоточено (в процентах от запасов России): угля — 3 %, железных руд — 1 %, молибдена — 11 %, барита — 27 %, бентонитов — 6,5 %, облицовочных камней — 13 %.



«Уходящее надо беречь!
В пекле времени, вечно спешащей,
Я поклон отдаю уходящим,
Захиревшим дубравам и чащам
Им любовь моя, дума и речь.
Почему потемнел небосвод?
Ветер треплет лишь колос пустой,
Только пни вместо деревцев вольных.
Не всегда за собою мосты надо жечь.
Повторяю с годами все чаще:
Уходящее, нужно сегодня беречь,
Чтоб не стало оно уходящим!»

Валерий Корне

Хакасия

- – гостеприимный живописный край, где степи, богатые целебными озёрами, лежат у подножия сказочных гор. Здесь стремительные реки и таинственные пещеры влекут любителей приключений со всех уголков Земли. Любите и сохраняйте свою малую родину!

