

Проверка домашнего

задания:

- Охарактеризуйте географическое положение Южной Америки (показать 2 океана, материк, перешейк, канал, Карибское море, пролив Дрейка и течения Западных ветров, Перуанское, Бразильское, Гвианское).
- Расскажите об истории открытия и исследования материка (Колумб, Веспуччи, Гумбольдт, Вавилов, показать Северное Пассатное течение).
- Охарактеризуйте рельеф материка и его полезные ископаемые (показать горы Анды (+гора Аконкагуа), низменности Амазонская, Оринокская, Лаплатская, плоскогорья Бразильское, Гвианское, и месторождения медных руд, нефти и природного газа, бокситов,



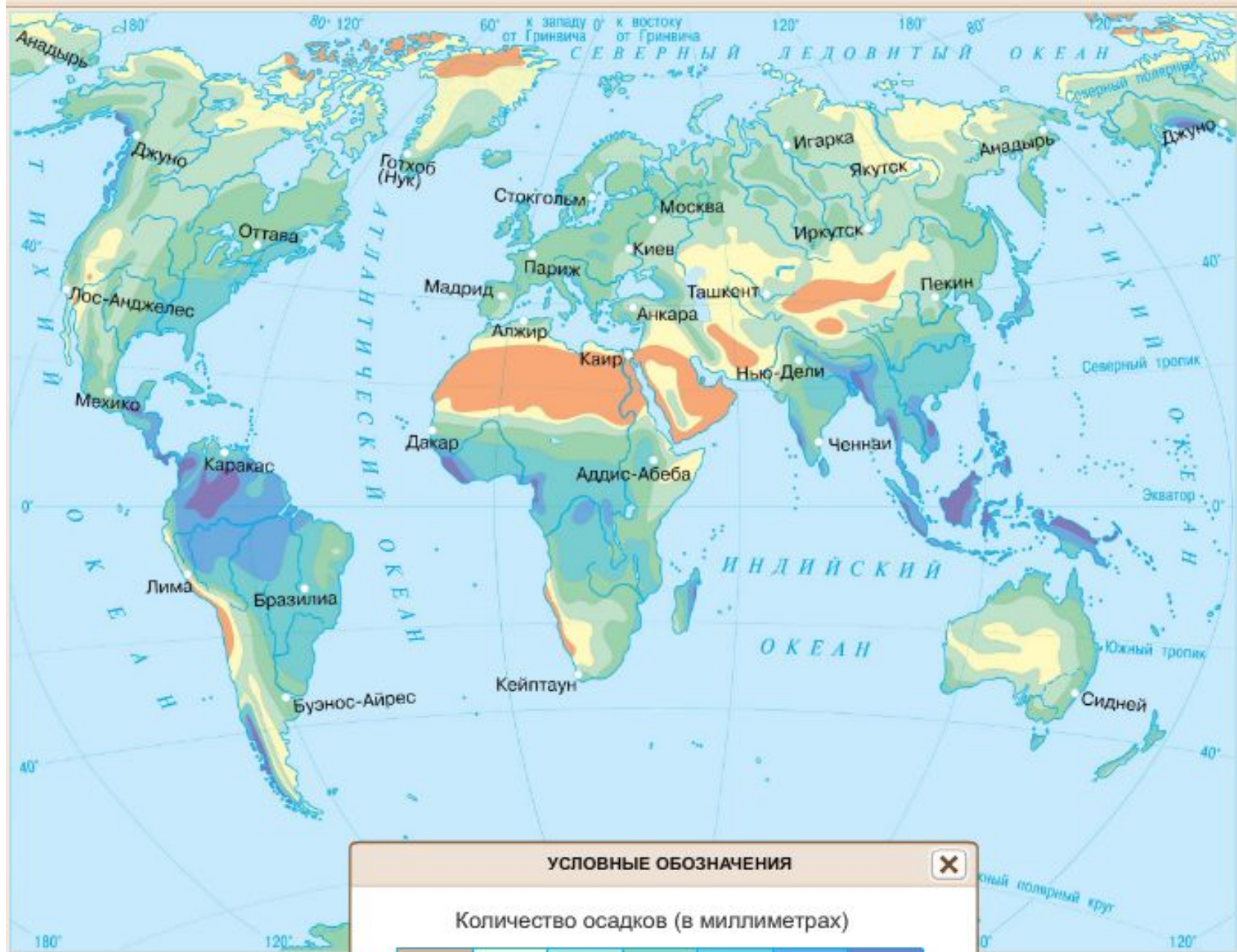
Климат, внутренние воды и природные зоны Южной Америки.

Особенности

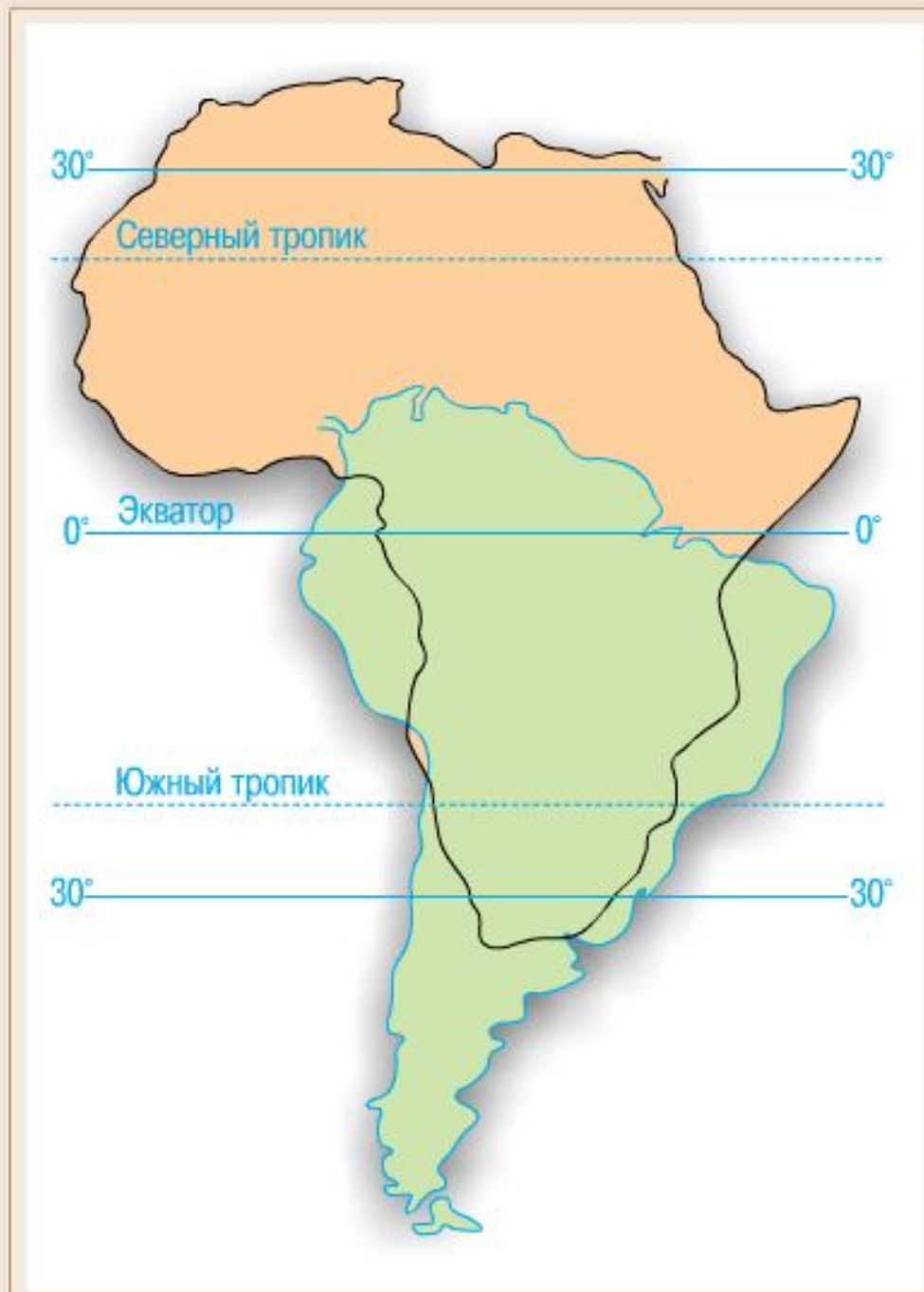
климата:

- Самый влажный материк Земли;

Среднегодовое количество осадков



Сравнение географического положения Южной Америки и Африки



Климатические пояса Южной



Особенности

климата:

- Самый влажный материк Земли;
- Климатические пояса сменяют друг друга с севера на юг от теплого (экваториальный) до холодного (умеренный в Патагонии);

Температуры и ветры в январе



УСЛОВНЫЕ ОБОЗНАЧЕНИЯ

ТЕМПЕРАТУРА ВОЗДУХА В ЯНВАРЕ (в градусах Цельсия)



ниже -40 -32 -24 -16 -8 0 +8 +16 +24 выше

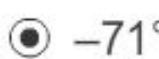


Преобладающие направления ветра



+46°

Абсолютный максимум температуры в градусах по Цельсию



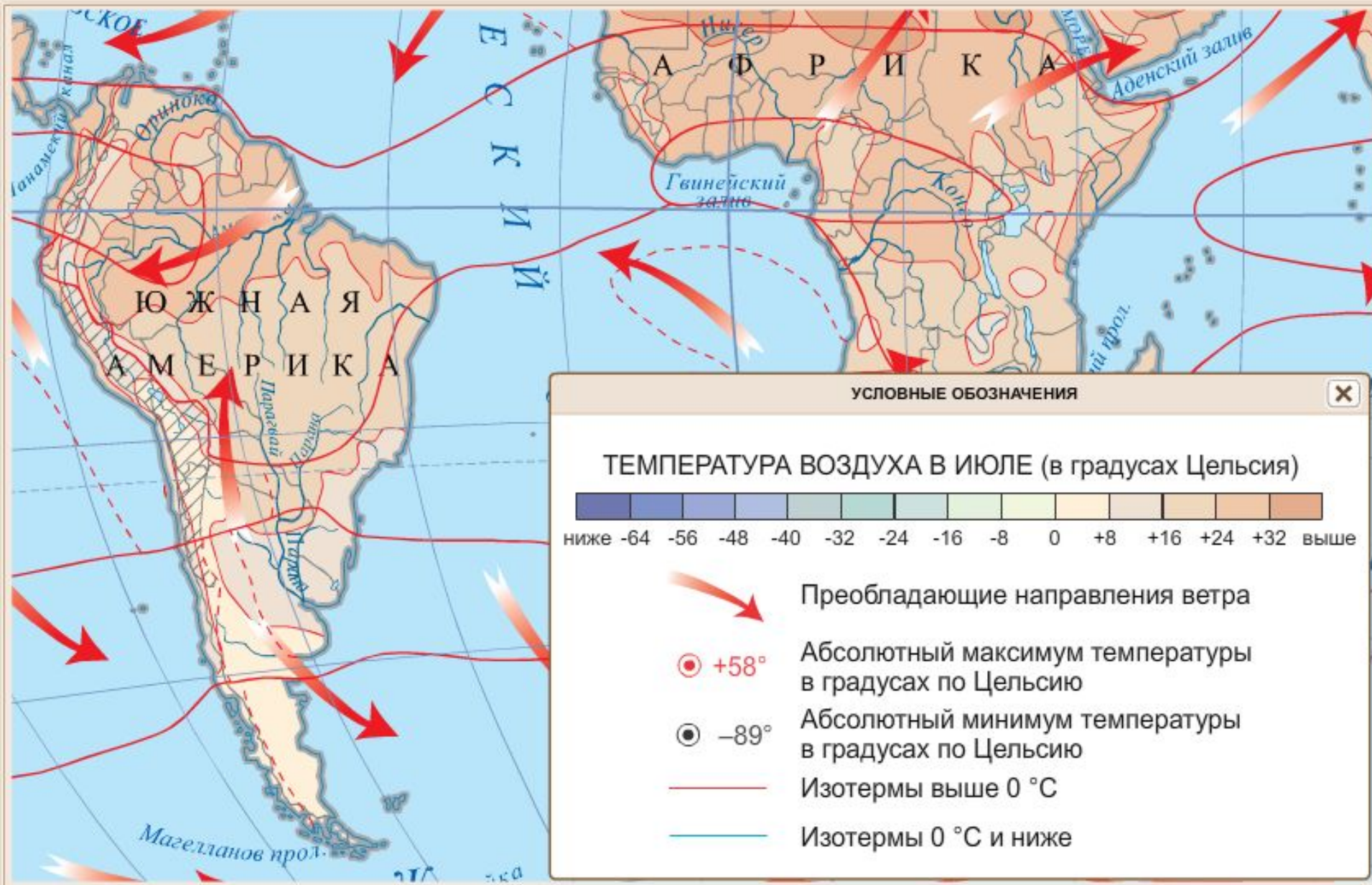
-71°

Абсолютный минимум температуры в градусах по Цельсию

— Изотермы выше 0 °С

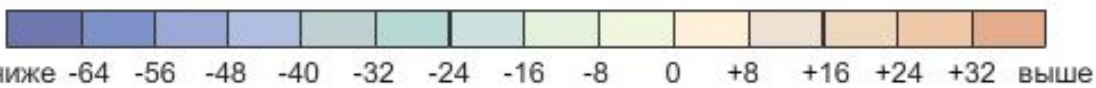
— Изотермы 0 °С и ниже






Температуры и ветры в июле



УСЛОВНЫЕ ОБОЗНАЧЕНИЯ

ТЕМПЕРАТУРА ВОЗДУХА В ИЮЛЕ (в градусах Цельсия)



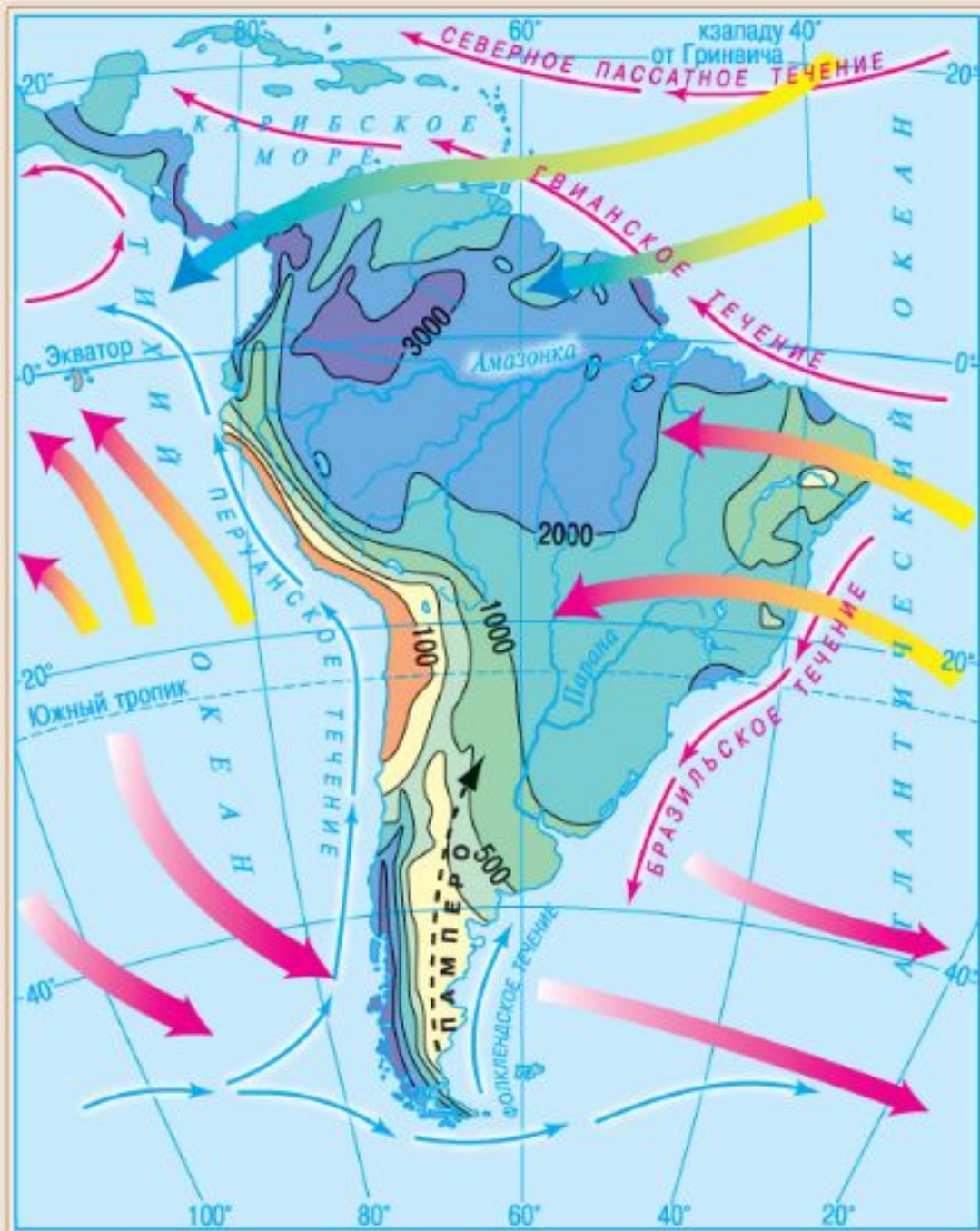
-  Преобладающие направления ветра
-  **+58°** Абсолютный максимум температуры в градусах по Цельсию
-  **-89°** Абсолютный минимум температуры в градусах по Цельсию
-  Изотермы выше 0 °С
-  Изотермы 0 °С и ниже

Особенности

климата:

- Самый влажный материк Земли;
- Климатические пояса сменяют друг друга с севера на юг от теплого (экваториальный) до холодного (умеренный в Патагонии);
- На юге материка (Патагония) чувствуется влияние Антарктиды.

Среднегодовое количество осадков и ветры в Южной Америке



УСЛОВНЫЕ ОБОЗНАЧЕНИЯ

Количество осадков в миллиметрах

менее	100	250	500	1000	2000	3000	более
-------	-----	-----	-----	------	------	------	-------

ВЕТРЫ ПРЕОБЛАДАЮЩИХ НАПРАВЛЕНИЙ

←	←	←
Западные	Северо-Восточный пассат	Юго-Восточный пассат

МЕСТНЫЕ ВЕТРЫ

← - - -

← Тёплые течения
← Холодные течения

Особенности

климата:

- Самый влажный материк Земли;
- Климатические пояса сменяют друг друга с севера на юг от теплого (экваториальный) до холодного (умеренный в Патагонии);
- На юге материка (Патагония) чувствуется влияние Антарктиды.
- Очень мало осадков в Центральных Андах (влияние холодного течения). Самая сухая пустыня Земли – Атакама.

Пустыня Атакама



Водные рекорды:

- Амазонка – самая длинная и полноводная река мира;
- Анхель – самый высокий водопад Земли;
- Титикака – самое большое высокогорное озеро мира.

Амазонка



Анхель



Титикака




Природные зоны:

- Непроходимые экваториальные леса – сельва;
- Степи – пампа.

Сельва



Пампа



Задание в контурной карте:

- В контурной карте Южной Америки подпишите:
- Реки: Амазонка, Ориноко, Парана;
- Водопады: Игуасу и Анхель;
- Озёра: Маракайбо и Титикака;

Домашнее задание:

- § 35-36. Учить записи в тетради. Выучить и уметь показать географические объекты, подписанные в контурной карте.
- Презентация 1: Животный мир Южной Америки.
- Презентация 2: Растительный мир Южной Америки.