


# Эколого-краеведческий путеводитель по Бельскому краю



КАРКОВСКИЙ  
РАЙОН

НЕЛИДОВСКИЙ  
РАЙОН

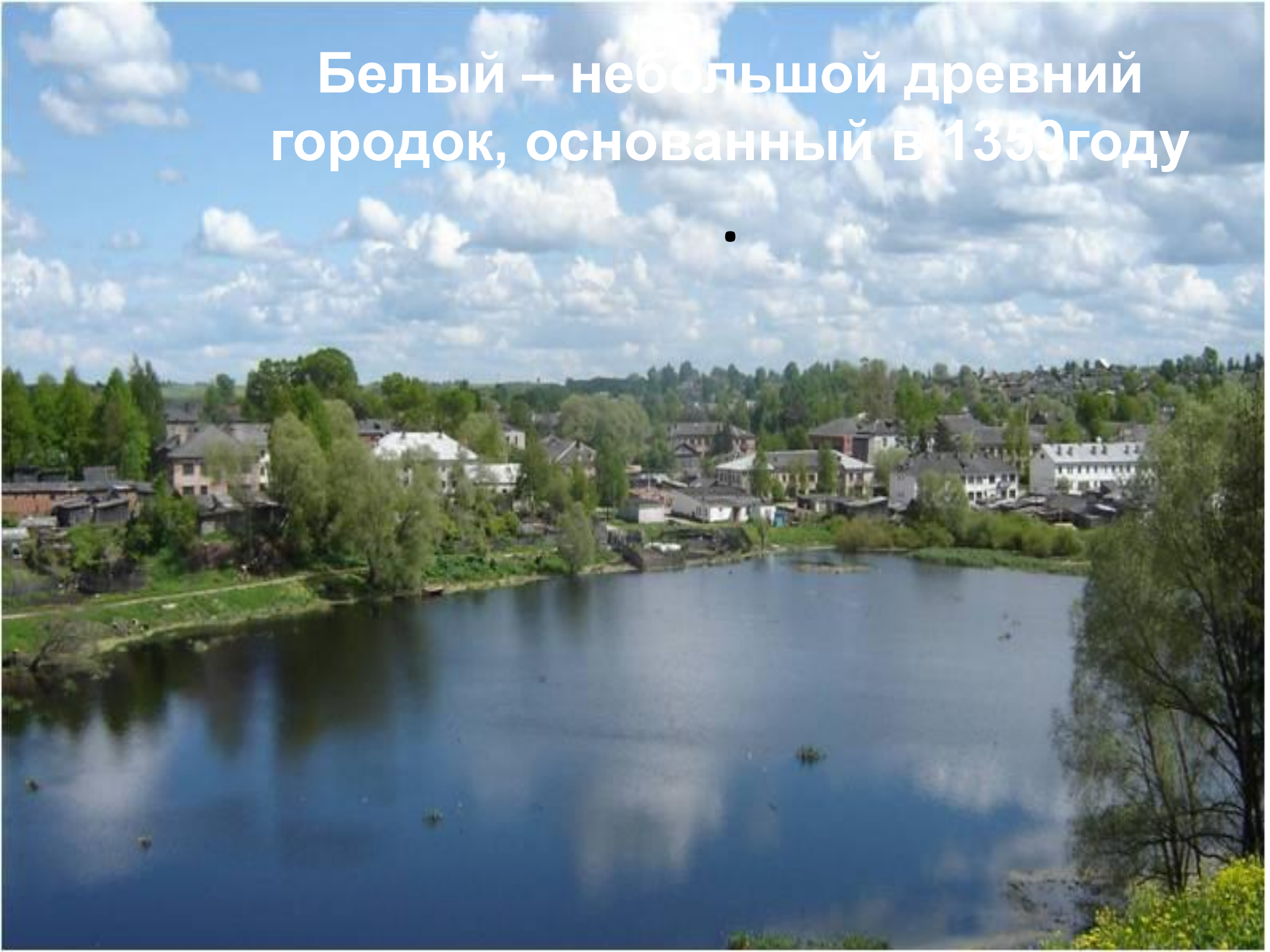






**Белый – небольшой древний  
городок, основанный в 1359 году**

•



# Река Белая

Город Белый – небольшой городок, затерявшийся среди болот и лесов. Почему – Белый? Существует несколько легенд.

Одна из них - город собирались строить выше по реке, на притоке реки Обша, реке Белая. Но во время разлива брёвна унесло и прибило как раз там, где сейчас стоит город.

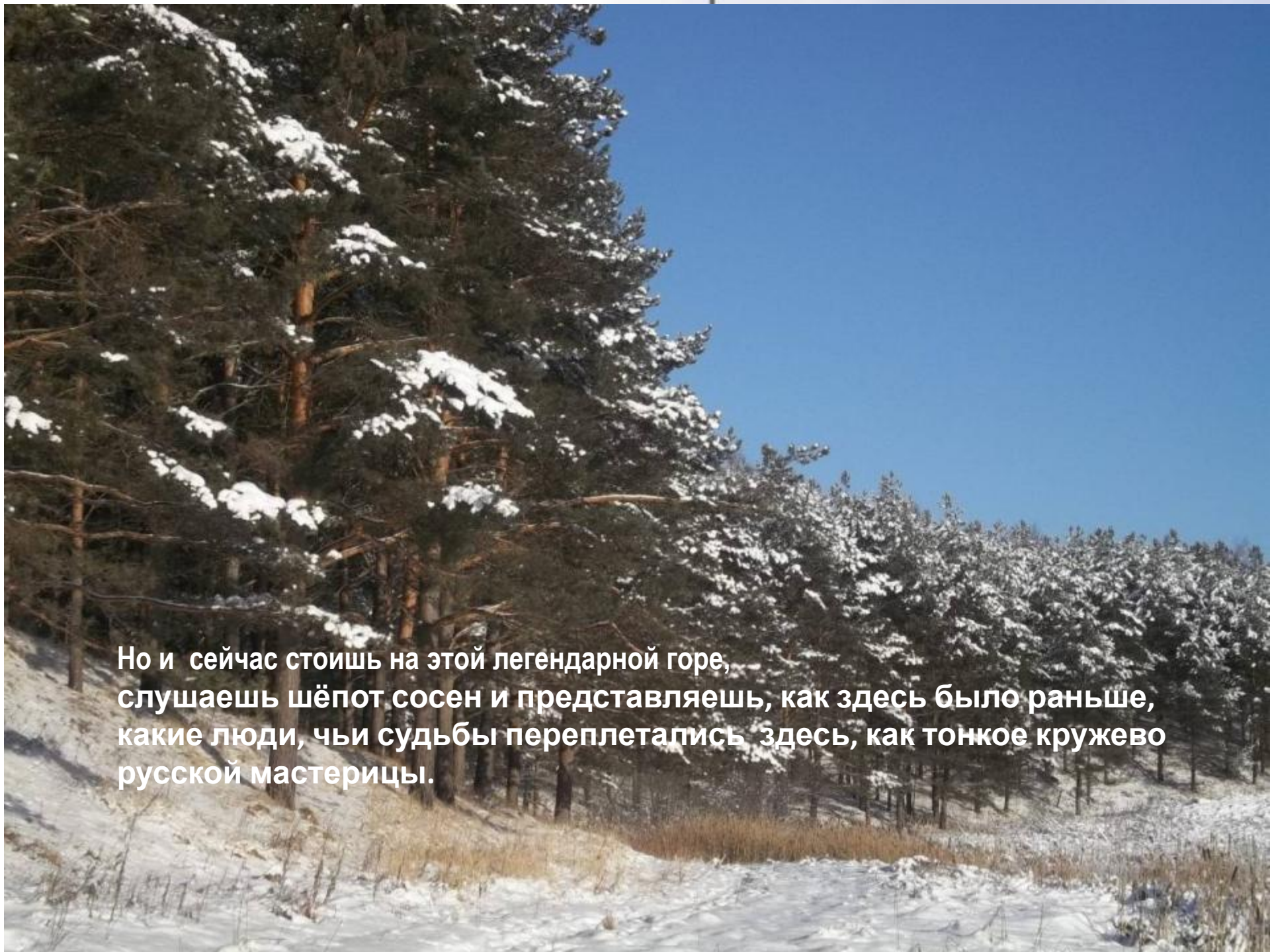


## Гора Соборная

Гора Соборная, в народе Соборка. У многих древних русских городов такие горы есть. А вот легенды о Соборке не у всякого города есть! Во второй половине 19в. Известный собиратель и исследователь русского народного устного творчества А.Н. Афанасьев записал её: «Жили, когда-то, в доисторические ещё времена, на Соборной горе великаны. И забавлялись они тем, что бросали в небо огромные валуны. Один из таких валунов развалился в воздухе на две части, которые упали по обе стороны Соборки. Одна пробила землю так глубоко, что образовалось на месте её падения озеро Бездонное. Другая же половина упала за озером Весёлым. Этот, второй обломок, до того как заасфальтировали улицу Ленина, можно было увидеть прямо среди булыжников дорожного мощения, у спуска к кафе. Старожилы помнят этот камень – громадную плоскую гранитную глыбу, занимавшую чуть ли не половину ширины мостовой».

Конечно же, это красивая легенда. Само же название «Соборка», «Соборная гора» - место, где собирается род, проходит собор родовой, позже соседской, территориальной общины, населяющий город.




A photograph of a winter landscape. In the foreground, there is a snow-covered field with some dry, yellowish grasses. A path or clearing leads towards a dense forest of tall, dark green pine trees. The trees are heavily laden with snow, particularly on their upper branches. The sky is a clear, bright blue. The overall scene is peaceful and serene.

Но и сейчас стоишь на этой легендарной горе,  
слушаешь шёпот сосен и представляешь, как здесь было раньше,  
какие люди, чьи судьбы переплетались здесь, как тонкое кружево  
русской мастерицы.



# Бездонное озеро

*В старину появилась ещё одна легенда, когда город был ещё славен, многолюден и обширен так, что одних церквей и монастырей насчитывали 77, в один из праздников Святой Пасхи множество жителей посещали монастырь, стоявший на том самом месте, где теперь озеро Бездонное. Внезапно потряслась земля, раступилась и открытая бездна покрыла монастырь со всеми в нём бывшими. Потом в эту бездну захлынула вода, образовалось озеро. Однажды хотели измерить глубину этого озера, но всё было напрасно.*

назад 

# Бельская возвышенность

Мы продолжаем свою экскурсию на восток Бельского района, где проходит Бельская возвышенность. Именно здесь проходит водораздел притоков рек Днепр, Западная Двина и Волга.



# река Обша

*На территории Бельского района протекает 55 рек, самая крупная – река Обша. Слово Обша имеет минимум два значения:*

- со старославянского языка переводится Обь – большая река, Обша – маленькая речка;*
- с языка древних балтов - предков современных литовцев и латышей Обша река – озерная;*





**Река Обша берет свое начало в лесах Смоленской области, 6 километров отделяют ее от истока крупной реки Европы – Днепра. Общая длина реки - 143км. На территории Бельского района ее длина-83 км. Небольшим тоненьким ручейком она протекает по территории Смоленской области**





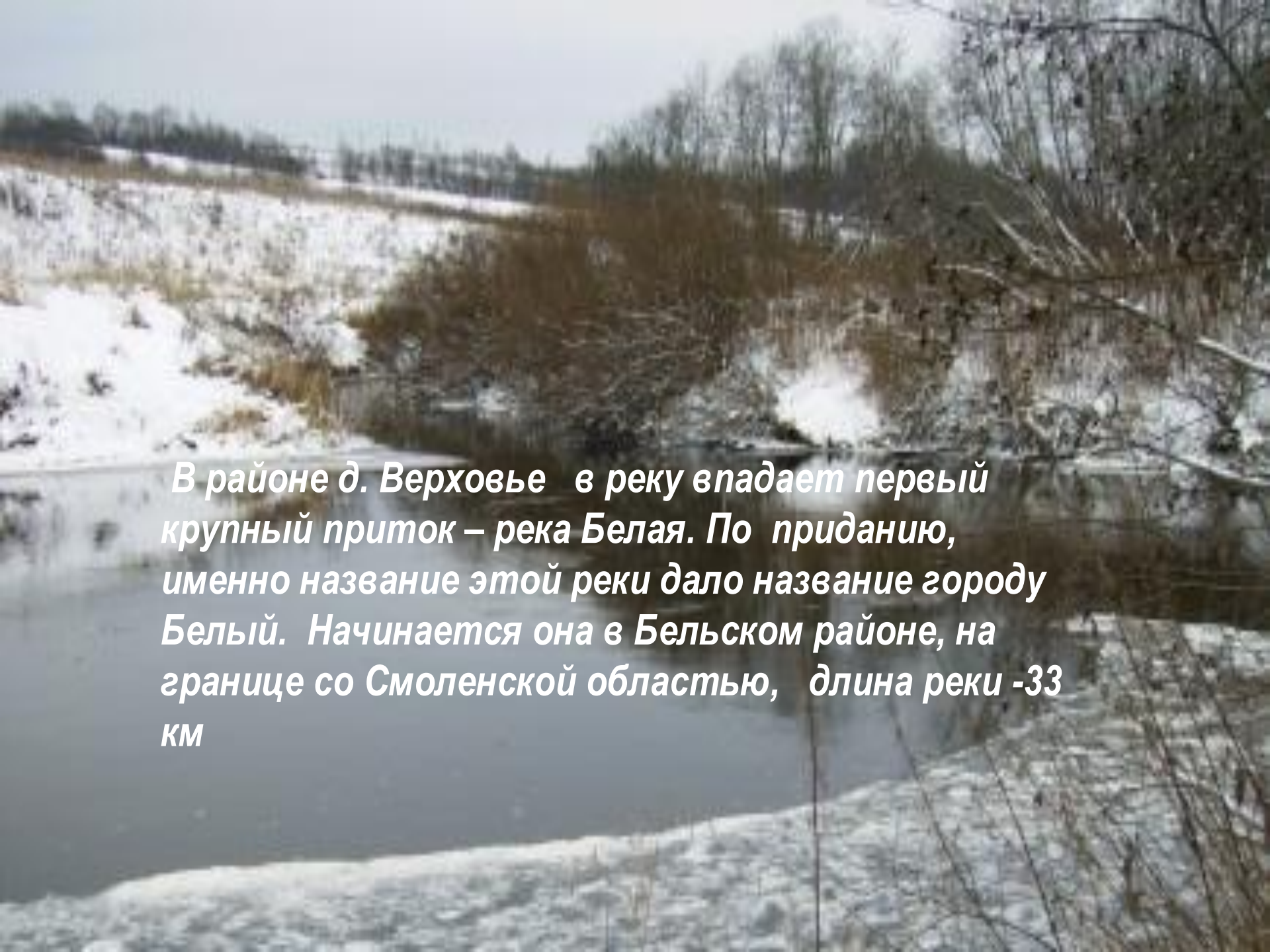
**Река Обша превращается в настоящую реку, принимая  
притоки:**



р.Щегра

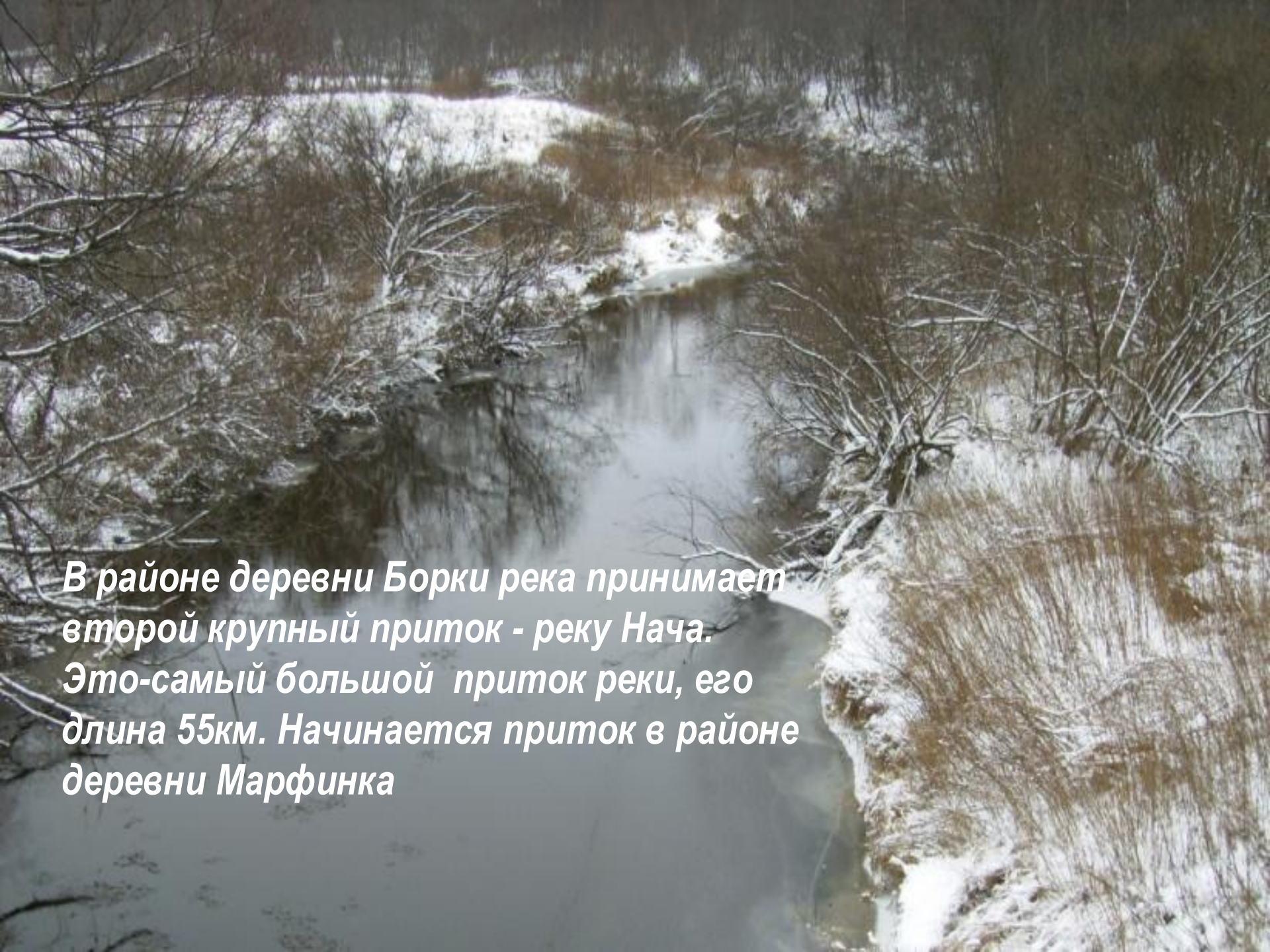







*В районе д. Верховье в реку впадает первый крупный приток – река Белая. По приданию, именно название этой реки дало название городу Белый. Начинается она в Бельском районе, на границе со Смоленской областью, длина реки -33 км*





*В районе деревни Борки река принимает второй крупный приток - реку Нача. Это-самый большой приток реки, его длина 55км. Начинается приток в районе деревни Марфинка*





*Ниже города Белый в реку Обша впадает еще один крупный приток – река Льба, его длина 35км. Начинается он севернее деревни Шлейно*



## ***Вир в районе лесоучастка Крутик***



***В настоящее время самая широкая и глубокая река только от города Белого до деревни Понизовье. По мнению рыбаков, максимальная глубина достигает до 6 метров и ширина до 30метров. Такие глубокие места в народе называют вирами.***



*Река Обша в нижнем течении*

***В низовье реки глубина не превышает 1-2метра***



# Староречье у деревни Сорокино

*В долине реки встречаются небольшие, удлинённые и изогнутые в виде подковы, очень мелкие, но весьма своеобразные старинные озера (озёра-старицы). Они занимают углубления прежнего (старого) русла реки, отделившиеся от нее.*



## *Река Межа*

*На границе Бельского и Жарковского районов р. Обша впадает в реку Межа, являющейся левым притоком Западной Двины. А она несет свои воды в Балтийское море, которое относится к бассейну Атлантического океана*

Назад






# ЧИЧАТСКОЕ ОЗЕРО

*Озеро расположено в юго-западной части Бельского района, в 25 километрах от города Белый. Площадь озера 78,3га, средняя глубина озера-8 километров, ширина -300метров, протяженность озера с запада на восток -4 километра. Уникальность озеро в том, что по его берегу проходит северная граница распространения ясеня.*





*Ясень представляет собой высокое мощное дерево с перисто-рассеченными и имеющими черные точки листьями. Цветет ясень в апреле месяце. Чаще всего произрастает во влажных местах, например, у рек, водоемов, в сырых лесах и у ручьев. Ясень распространен в Молдове, на Украине, на Кавказе в лесах.*

Назад 



# КРАСНОГОРОДСКОЕ ОЗЕРО

A wide, shallow lake with a person in a small boat in the distance, surrounded by a dense forest. The water is calm and reflects the sky. The shoreline is lined with tall grasses and reeds in the foreground.

*Это озеро второе по величине в Бельском районе. Площадь 65,9 га; ширина его 616 м, длина 1188м.. Озеро не очень глубокое наибольшая глубина около 5м,дно топкое. По краям озеро заросло водяным орехом - чилим*



водяной орех- чилим





Чилим – растение реликтовое, занесённое в Красную книгу России. Как почти все цветковые, он появился в начале кайнозойской эры, во времена господства могучих зубастых млекопитающих, многие из которых были растительноядными и обожали кормиться на изобиловавших зеленой массой речных мелководьях.

От них-то, способных разгрызть камни, и приходилось чилиму держать оборону. Но травоядные гиганты вымерли, а чилим сохранил свою боевую экипировку до наших дней.



[назад](#)





# ЧЁРТОВО ОЗЕРО

*Озеро расположено в Пригородном округе. Площадь водной поверхности 1,4га. Чёртово озеро вытянуто с северо-запада на юго-восток на 1км., ширина приблизительно 100м.*

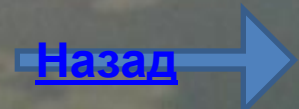
Назад





# ОЗЕРО ТУМЕРТО

*Это лесное озеро в народе называется Тумерто..  
Площадь водной поверхности 50 га. Озеро в длину имеет  
протяжённость около 1 км. Часть правого берега-  
плавучая. Берега озера сильно заболочены, поэтому  
подойти к нему очень трудно, края озера заросли  
криволесьем*





## оз. Мышенец

Это озеро расположено среди топей и болот. Отсюда и его название-Мышенец. Местное название этого озера-Ошманец, («ошмара»-мох,топь,болото).Подойти к озеру почти невозможно, но когда-то на его берегах жили люди. Его площадь всего 7га.

[Назад](#)



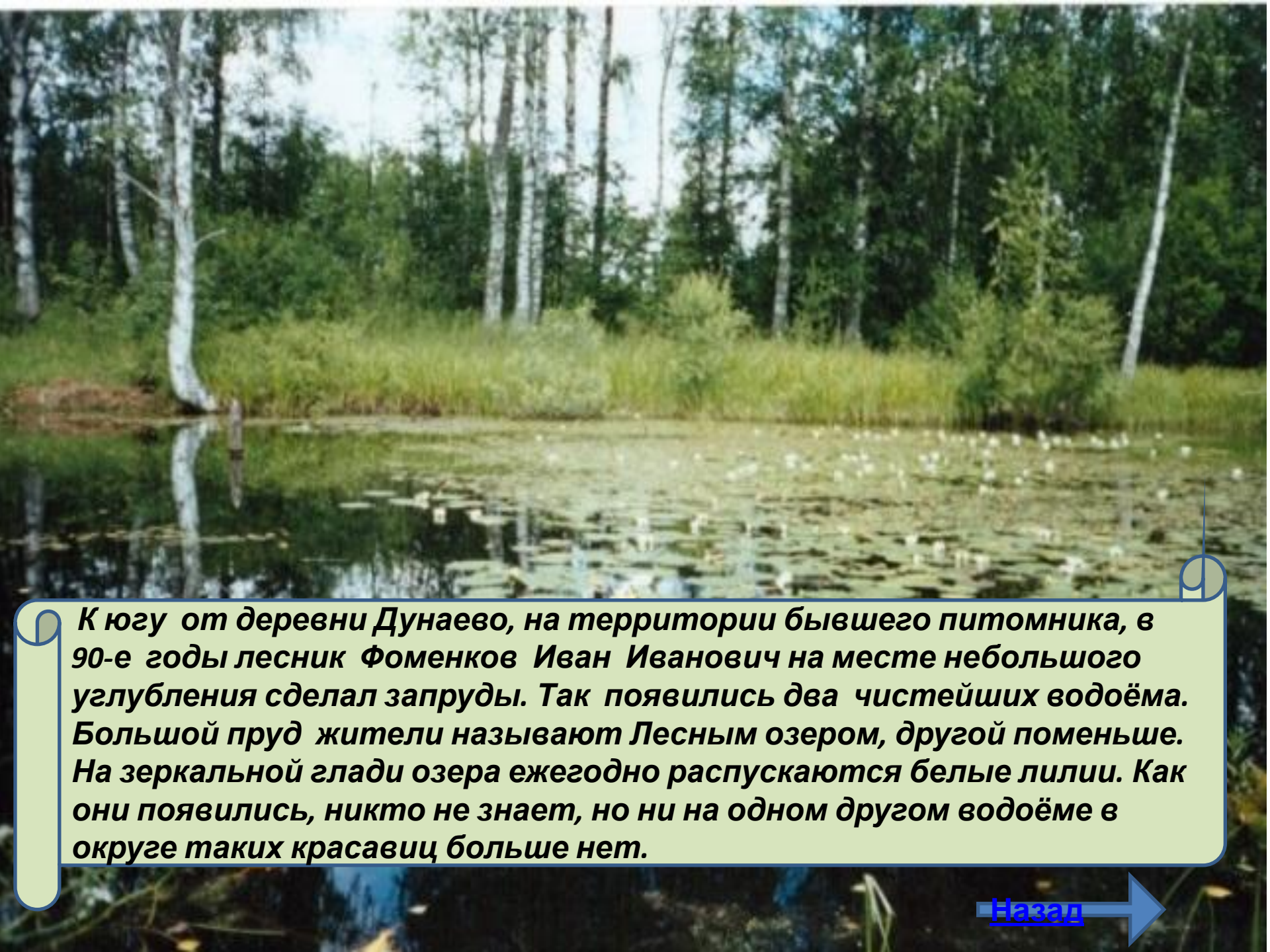


# Тереховское озеро

В начале 2000-х годов (2004-2005г) ООО «Русские истоки» Поликарпов Алексей Олегович и Тарков Владимир Васильевич перегородили небольшой ручей у деревни Терехово с целью образования культурно - рыболовного хозяйства, основой которого и стало Тереховское водохранилище.

←Назад





*К югу от деревни Дунаево, на территории бывшего питомника, в 90-е годы лесник Фоменков Иван Иванович на месте небольшого углубления сделал запруды. Так появились два чистейших водоёма. Большой пруд жители называют Лесным озером, другой поменьше. На зеркальной глади озера ежегодно распускаются белые лилии. Как они появились, никто не знает, но ни на одном другом водоёме в округе таких красавиц больше нет.*

[Назад](#) 



## Святой родник

*Есть в Бельском районе и свой святой источник. Находится он в селе Спас, расположенном в 10 километрах к югу от города Белый. Первое упоминание о селе относится к 1715 году, когда Смоленский шляхтич Самуил Михайлович Пышницкий построил здесь деревянный храм. В храме хранились две старинные книги-минеи 1694 и 1696 годов.*



*Особую славу этому месту в округе давал целебный источник. Целительная сила его воды была открыта в 1863 году, когда с ее помощью излечился крестьянин Трофим Киприанов, до этого бывший три года слепым и страдавший сильной головной болью. Указом Смоленской Духовной Консистории с 1864 года над колодцем был построен шатер. В храмовые праздники к роднику совершали крестный ход, в котором участвовало до тысячи верующих.*





# Деревня Дунаево







**В деревне Дунаево, расположенной в 30 километрах к востоку от города Белый растет интересный дуб. Интересен он тем, что представляет собой сросшиеся у основания два дерева. Его можно сравнить с сямскими близнецами или богатырями, застывшими в поединке. Высота дуба -25 метров, в обхвате -4 метра, возраст - не менее 250 лет. Можно только предположить, свидетелем, каких событий он был.**



## Липово-еловая аллея

*Может и много таких аллей по Тверской области, но у нас в Бельском районе одна. Расположена в деревне Дунаево, в 30 километрах от города Белый. Посажена она от церкви до Поповщины (так называется местность, где жили священнослужители в конце 19 века – начале 20 века).*

*Из рассказов очевидца посадки этой аллеи Николаева Владимира Акимовича, жителя этой деревни: « Первоначально были посажены липы, а позднее в довоенные годы – ели».*

[Назад](#)





# Балтика

Озеро расположено в юго-западной части города, площадь водной поверхности 4,6га, средняя глубина 2-2,5 м. Озеро постепенно мелеет и зарастает водной растительностью





# Будинское озеро

Будинское озеро названо по деревни Будино. Озеро расположено в юго-западной части района. Водная поверхность озера 10га, средняя глубина 2м.

Назад 



# Озеро «Весёлое»



[← назад](#)




# Сорокинский мох

Болота расположены в западной части района, они привлекательны своей природой и богаты клюквой





[назад](#) 










Таким образом, выдвинутая гипотеза полностью подтвердилась. В Бельском районе действительно есть места, хранящие какие-либо легенды, или удивительные своей природой. В своей работе, может быть, мы не все их показали, не все загадки раскрыли. А значит, есть над, чем работать дальше. Эта работа может быть использована по экологическому воспитанию на уроках природоведения, географии, биологии, на классных часах и для развития туризма в нашем районе.



# Литература

- 1.Материалы Бельского краеведческого музея;
- 2.Рассказы жителей деревни Дунаево Кузьменковой Г.С., Соколова Ф.М. и Соколовой Н. А.;
- 3.Ресурсы Интернет;
- 4.Фотографии Гусевой Ольге, Трошкиной Г.П. .





# СПАСИБО ЗА ВНИМАНИЕ.

Работу выполнила:  
Гусева Ольга, 8 «а» класс,  
Моу «Бельская СОШ»  
Г. Белый, 2015г

