

# Воды суши. Подземные воды

География 6 класс



# Цели

- **Объяснить что такое воды суши и реки.**
- **Рассказать какие бывают виды суш.**
- **Узнать какие бывают горные породы .**
- **Показать различие между горной и равнинной рекой.**



# Воды суши

Озер

Ледник

а

Рек

Подземны

е

и

Искусственн

ые

воды

Боло

та




# Горные породы

- Горные породы , пропускающие воду, называются водопроницаемыми, не пропускающие её - водоупорными.
- В лёгко растворимых породах (например, солях, гипсе, известняках) вода вымывает пустоты – пещеры .В крупных пещерах иногда образуется подземные озёра и реки



# Пещеры





# Грунтовые и межпластовые воды

Представим себе, что какая-то местность с поверхности сложена крупнозернистым песком, который лежит на слое плотной водоупорной глины.


Когда в этой местности выпадают осадки, вода быстро просачивается через песок. Образуется слой, насыщенный водой - **водоносный слой.**



# Вставьте пропущенные слова

1. \_\_\_\_\_ - водный поток , текущий и выработанным им углублении – \_\_\_\_\_ .
2. Обычно русло реки расположено на дне более широкого углубления, называемого - \_\_\_\_\_ .
3. Река течёт по углублению земной поверхности: её начало всегда расположено выше, чем окончание. Начало реки – это её \_\_\_\_\_ .
4. Место, где река впадает в другую реку, или море, называется \_\_\_\_\_ реки.
5. Главная река со всеми притоками образует \_\_\_\_\_ .





# Вставьте пропущенные слова

1. **Река** - водный поток , текущий и выработанным им углублении – **русле**.
2. Обычно русло реки расположено на дне более широкого углубления, называемого - **речной долиной**.
3. Река течёт по углублению земной поверхности: её начало всегда расположено выше, чем окончание. Начало реки – это её **исток**.
4. Место, где река впадает в другую реку, или море, называется **устьем** реки.
5. Главная река со всеми притоками образует **речную систему**.






# Реки

Горные

Равнинные





# Бассейн реки и водораздел

- Граница, разделяющая соседние речные бассейны, называется **водоразделом**.

- Участок земной поверхности, с которого вся вода стекает **бассейно**, называется **водосборным**



# Питание и режим рек

- Весной в реки стекают талы снеговые воды. Они переполняют русло и заливают дно долин. Такой ежегодный продолжительный подъем уровня воды называется **весенним половодьем**.
- Часть дна речной долины, затопляемая во время разлива реки, называется - **поймой**.
- С **паводками** реки могут сопровождаться **паводками** - кратковременными подъемами

ые реки



**Дон**

**Волга**







# Горные реки





# Водопады

