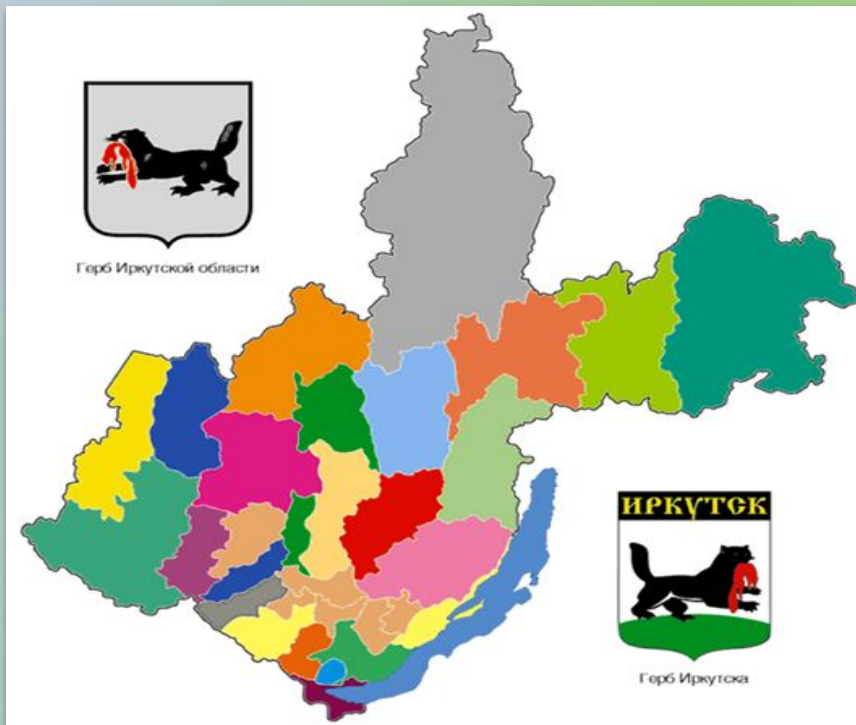


Министерство образования и науки Республики Бурятия
ГБПОУ «Закаменский агропромышленный техникум»

Экономико-географическая характеристика Катангского района



Выполнила: Тарбаева Э.Б.
преподаватель географии



*Самый...
Самый...
Самый..?*

Самый северный

Протянулся
от **58°** с. ш.
до **64°** с. ш.
с севера на юг
и от
104° до **110°** в.д.
с запада на
восток.



Самый суровый

Абсолютный

Min t – 61 градус (с. Наканно)

Max t + 37 градусов.



Амплитуда колебания температур составляет в среднем **80 градусов.**

Самый первый в освоении Иркутской области и Восточной Сибири



Пантелей Дементьевич
Пянда (1620 – 1623 годы)



До сих пор историки называют одиссею
Пянды фантастической, невероятной,
легендарной.



**И.Д. Черский (1845 – 1892 г.)
Известный исследователь
Сибири.**

**Самая первая в районе
метеорологическая станция была
открыта И.Д. Черским в 1882 году с.
Преображенка**



**Вид современной метеорологической
станции
с.Преображенка**


**Нижняя Тунгуска «Узрюм – река» длина реки – 2960
км,
(до Иркутской области – 1400 км)**



**В. Я. Шишков
(1873—1945)
В 1911 году исследовал
Н.Тунгуску на
возможность
судоходства.**

Самый богатый

Самое крупное в Восточной Сибири – Непско-Гаженское месторождение калийных солей.



КАЛИЙНАЯ СОЛЬ



По оценкам экспертов, Верхнечонское нефтегазоконденсатное месторождение содержит около 80 % разведанных запасов нефти Иркутской области.



Вахт. п. Верхнечонск

Самые первые алмазы Восточной Сибири были найдены в Катангском районе





Мраморный оникс



Аметист
т



Агат




Цветной халцедон



Яшма



Горный хрусталь



Исландский шпат

Самый большой по площади



Площадь района 139 043 кв.км., что составляет пятую часть области.

Самый слабонаселенный

0,031 человек на кв. км



Статистические данные

Численность населения

1992 – 10.247(эвенок - 331),
1993 – 9.809
1994 - 9.208
1995 - 8.835
1996 - 7.418
1997 - 7.115
1999 - 6.141
2002 - 4.656 (эвенок - 552)
2007 - 4.486
2008 – 4.284
2010 – 4.172 (эвенок - 586)
2012 – 3.603

Трудоспособное население

1999 г. – 4100 чел.	65,8%
2002 г. – 2695 чел.	?
2010 г. - ?	62 %

уровень безработицы – 9,4%,
в малых селах района
(Подволошино – 16,9%),

Преобладает скрытая
безработица - 934 чел.
Количество зарегистрированных
безработных граждан - 236 чел.

*Самая **солёная** речная вода*



Самый труднодоступный



*Невозможно дальнейшее процветание родного края
без решения экологических проблем области.*



Д/З :

- Как вы относитесь к таким выражениям:

«Богатые тоже плачут!»,

«Легкие пути ведут в тупик»,

«Верьте, из каждого положения есть выход»

Норманн Винсент Пил.

Выберете понравившееся вам высказывание и напишите эссе по пройденному материалу, постарайтесь указать пути решения проблем, если они имеются.

- Подумайте, какие характеристики нашего района, отвечающие сравнению САМЫЙ по вашему, мы еще не назвали?