



**«Лоскутное одеяло США»
from A to W**

Часть 6. От «Пальмового штата» до «Штата людей гор»

**Руководитель проекта Павлова Вероника
Дмитриевна**

В. И. Б. М. С. Д. Б.



В 1774 г. 13 английских колоний начали военные действия в борьбе за независимость и достигли своей цели **4 июля 1776 г.** – дата образования нового суверенного государства Соединенные Штаты Америки.

17 сентября 1787 г. была принята Конституция с главными убеждениями демократического формирования страны. В утвержденной Конституции содержались права «свободных» штатов с могущественной государственной властью

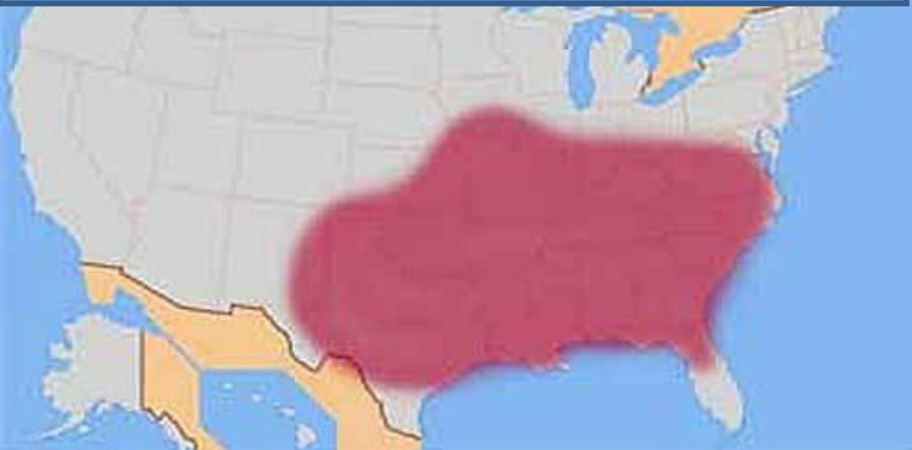
Неоспоримым является тот факт, что культура и традиции США вместили в себя культуру и традиции всех народов, входящих в ее состав. Это нашло свое отражение и в названии 50 американских штатов.

У каждого штата США есть своя история, свои нравы и обычаи. У каждого штата есть свой официальный девиз, но неофициальные лозунги могут сказать о особенностях штатов гораздо больше.

«Пояса» США

регионы США, объединенные схожестью той или иной характеристики.

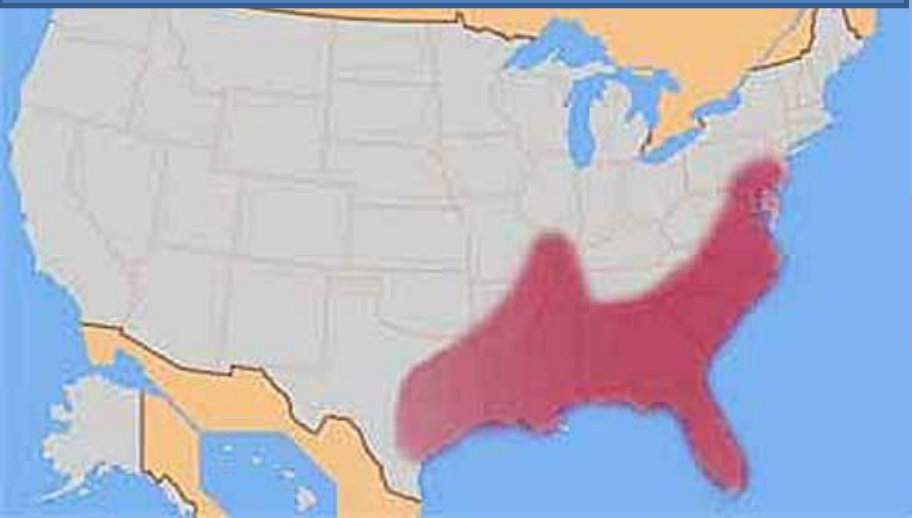
«Библейский»



«Коридор мормонов»»



«Черный»



«Коридор мормонов» — регион на Западе США, в котором проживает большое количество последователей Церкви Иисуса Христа Святых последних дней, также называемых мормонами. Поселения мормонов в этом районе были основаны еще во второй половине XIX века.

«Библейский пояс» — регион в США, в котором преобладающей религией среди населения является евангельский протестантизм.

«Черный пояс» США — регион на юго-востоке США, среди жителей которого очень высок процент чернокожих американцев.

«Пояса» США

регионы США, объединенные схожестью той или иной характеристики.



«Ржавый (заводской, промышленный) пояс» — регион на Северо-Востоке и Среднем Западе США, в котором расположено множество промышленных предприятий (сталелитейные, машиностроительные, автомобильные и другие).

«Ржавый»

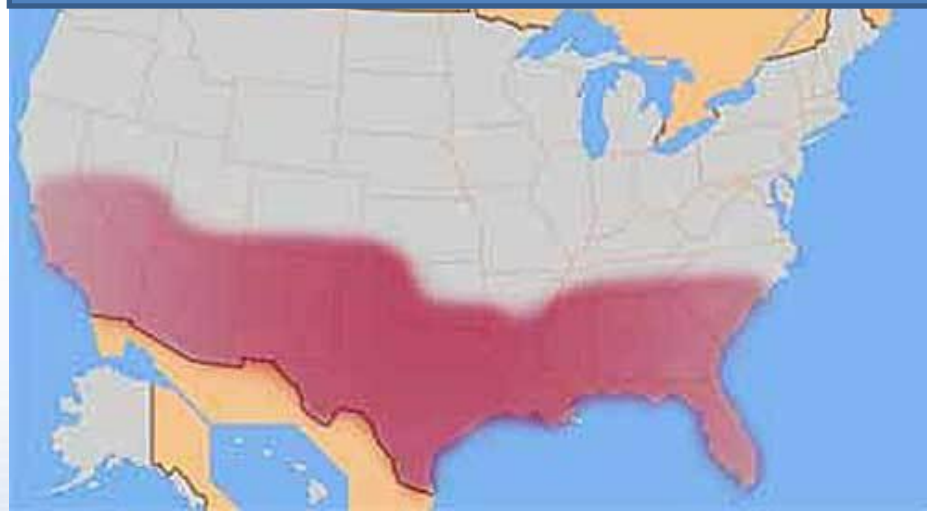


«Кукурузный (зерновой) пояс» США — область на Среднем Западе Соединенных Штатов, где традиционно, еще с середины XIX века, ведущей сельскохозяйственной культурой была кукуруза. В более широком смысле «Зерновой пояс» — это сельскохозяйственные области Среднего Запада США, житница страны.

«Кукурузный»



«Солнечный»






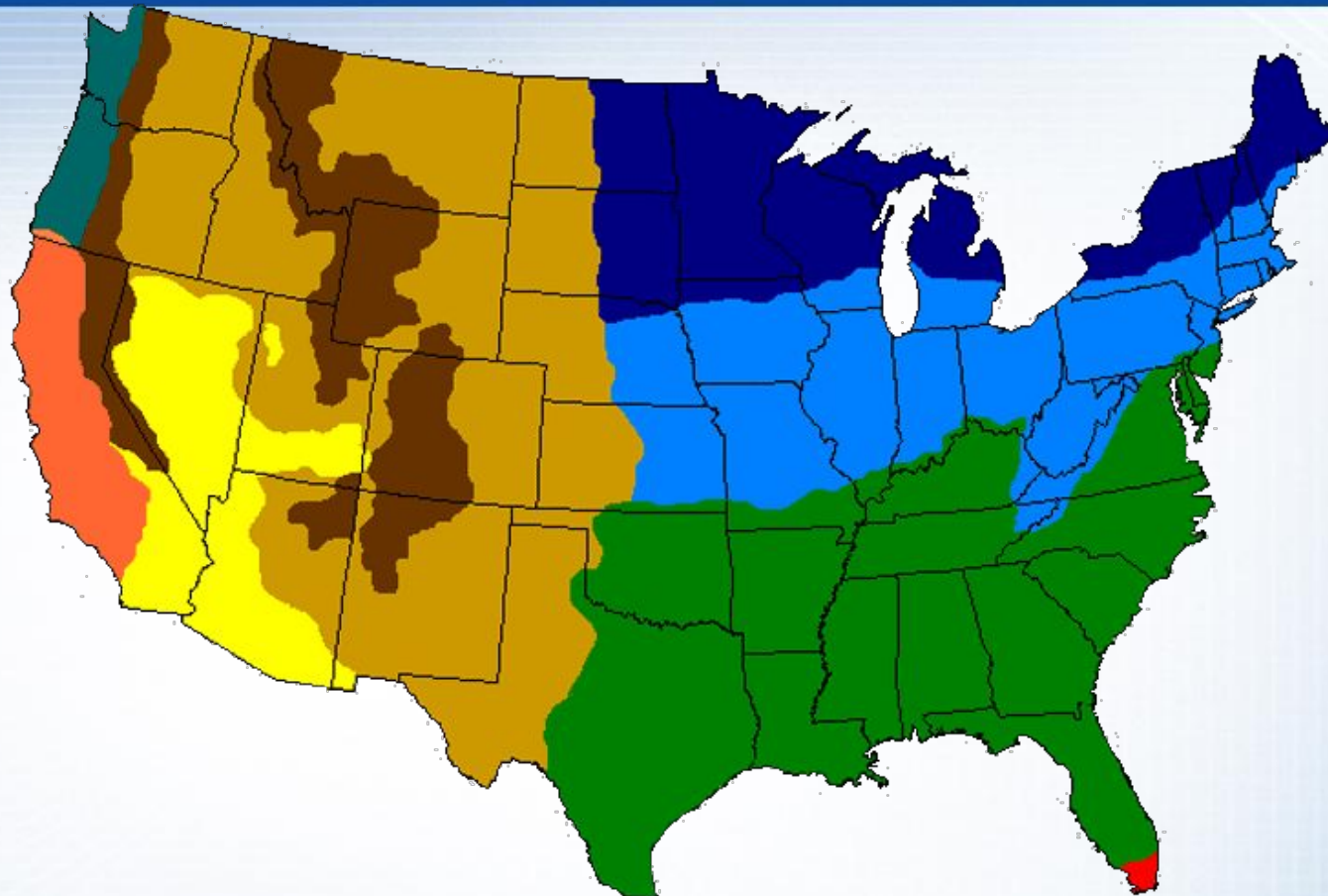
Ржавый пояс США.

В 1950-е годы индустриальная мощь США достигла своего пика. Вторая мировая война позволила американской промышленности не только оправиться после Великой депрессии, но и взять новые высоты. В начале десятилетия в «Стальном поясе» находилось 43% всех рабочих мест огромной страны, и, казалось, будущее региона безоблачно. Ржавчина незаметно, а потом все более стремительно уже начала распространяться.

Во всем виновата целая россыпь разнообразных факторов. Неуловимо менялась ментальность американцев. После войны многие из вернувшихся на родину ветеранов, молодых еще людей, обрели возможность получить образование и купить собственный дом. Это новое поколение уже не хотело жить в трущобах рядом с прокатным станом и стоять у сталеплавильной печи. Начавшаяся после Второй мировой научно-техническая революция, способствовала резкой и углубляющейся автоматизации производства.

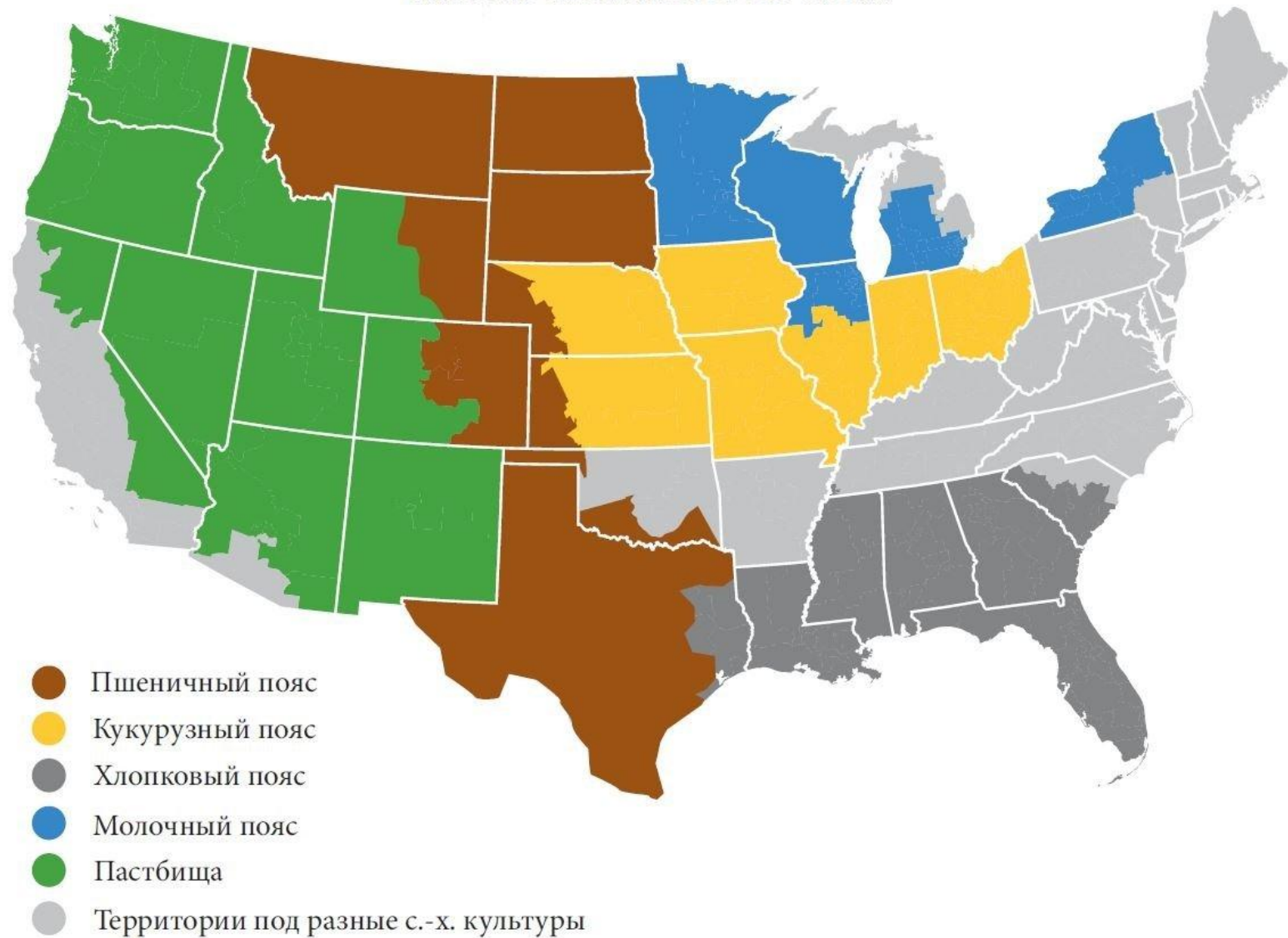


Климат США

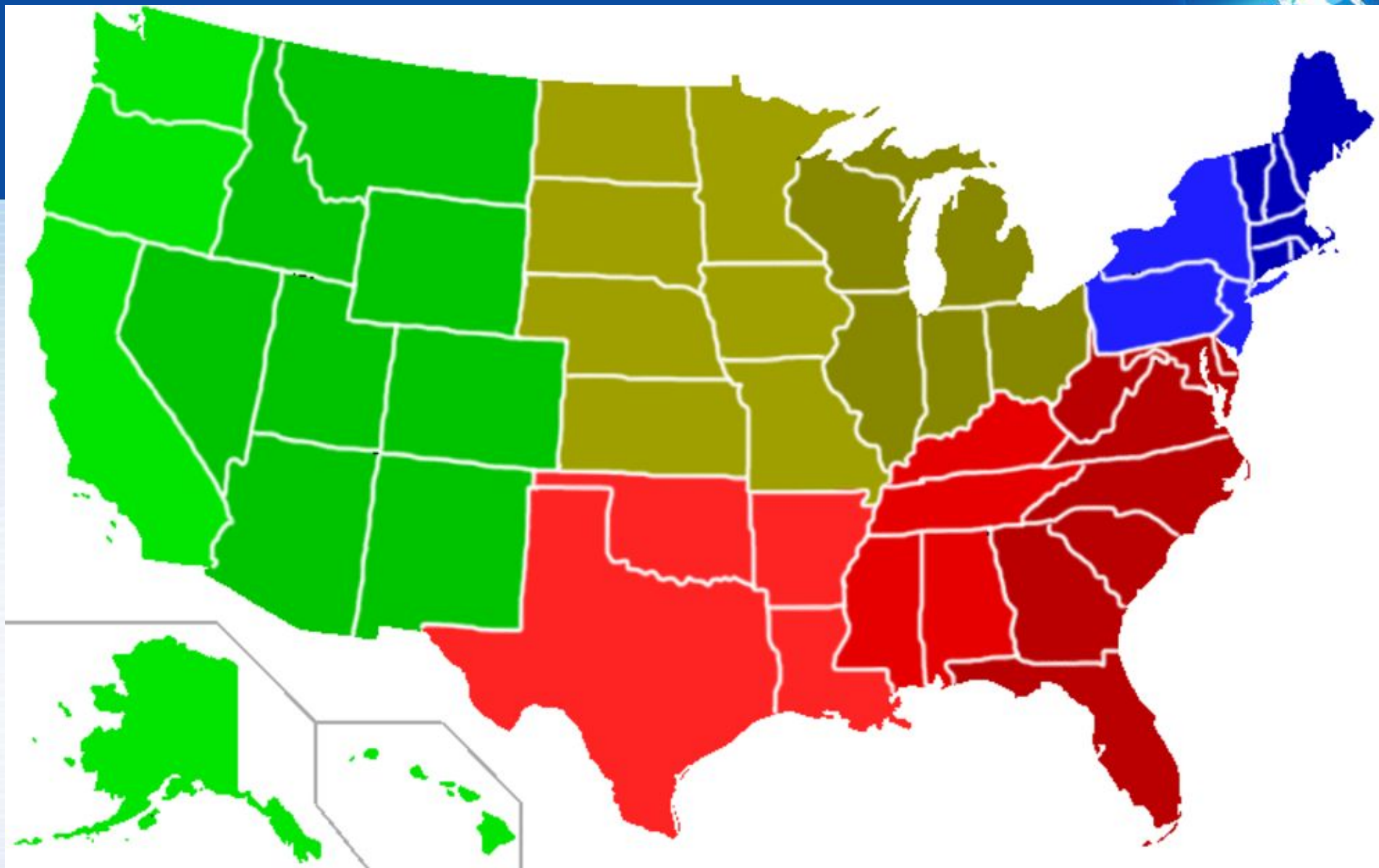


Разнообразие природных условий, все более высокая товарность, развитие транспорта, обеспечивающего перевозки массовых грузов, создали предпосылки для узкой специализации не только отдельных ферм, но и целых районов, которые в США принято называть поясами.

КАРТА С.-Х. ПОЯСОВ США



Термин «пояс» впервые был употреблён в контексте сельскохозяйственных регионов, приспособленных для выращивания одного и того же вида культур. Зачастую различные «пояса» имеют формальные границы и пересекаются между собой



**Макрорегионы США: своеобразие, колорит и
самодостаточность**

Макрорегион – Северо-Восток США «Мастерская нации»



Северо-восток США – это наименьший по площади среди остальных районов США. Он славится развитой культурой, так как здесь сосредоточены уникальнейшие музеи и театры. Здесь находится Вашингтон – столица США.

К Новой Англии относятся Вермонт, Коннектикут, Массачусетс, Мэн, а также Нью-Хэмпшир, Род-Айленд. Видным коммерческим, а также культурным центром Новой Англии считается Бостон – город, основанный колонистами в 1630 году. Именно здесь был создан первый колледж, который сейчас всем нам известен как Гарвард.



Макрорегион Запад США

«Государство в государстве»



Запад США представляет собой крупнейший регион страны. Он занимает большую часть страны. Это штаты, которые расположены на территории Скалистых гор, Великих равнин вплоть до побережья Тихого океана. Итак, на сегодняшний день к Западу относят 13 штатов. Внутри Запада выделяют два Регина: Горный и Тихоокеанский. Значительную часть территории Запада занимает горная система – Кордильеры. Тихоокеанское побережье занимают Береговые хребты, а на востоке расположены Скалистые горы.



Средний запад – «Сердце Америки»

Средний Запад - это перекресток культур. Еще в начале 19 века жители восточных районов стали осваивать земли Запада, а позже и европейцы приехали во внутренние районы Америки. В последнее время иммигрантов становится все больше, население растет и становится все многообразнее. Проживает тут немало индейцев. Почвы этого региона, которые славятся своим плодородием, позволили фермерам выращивать зерновые культуры, и прошло совсем мало времени, а Средний Запад стал считаться национальной «житницей» страны.



Юг США

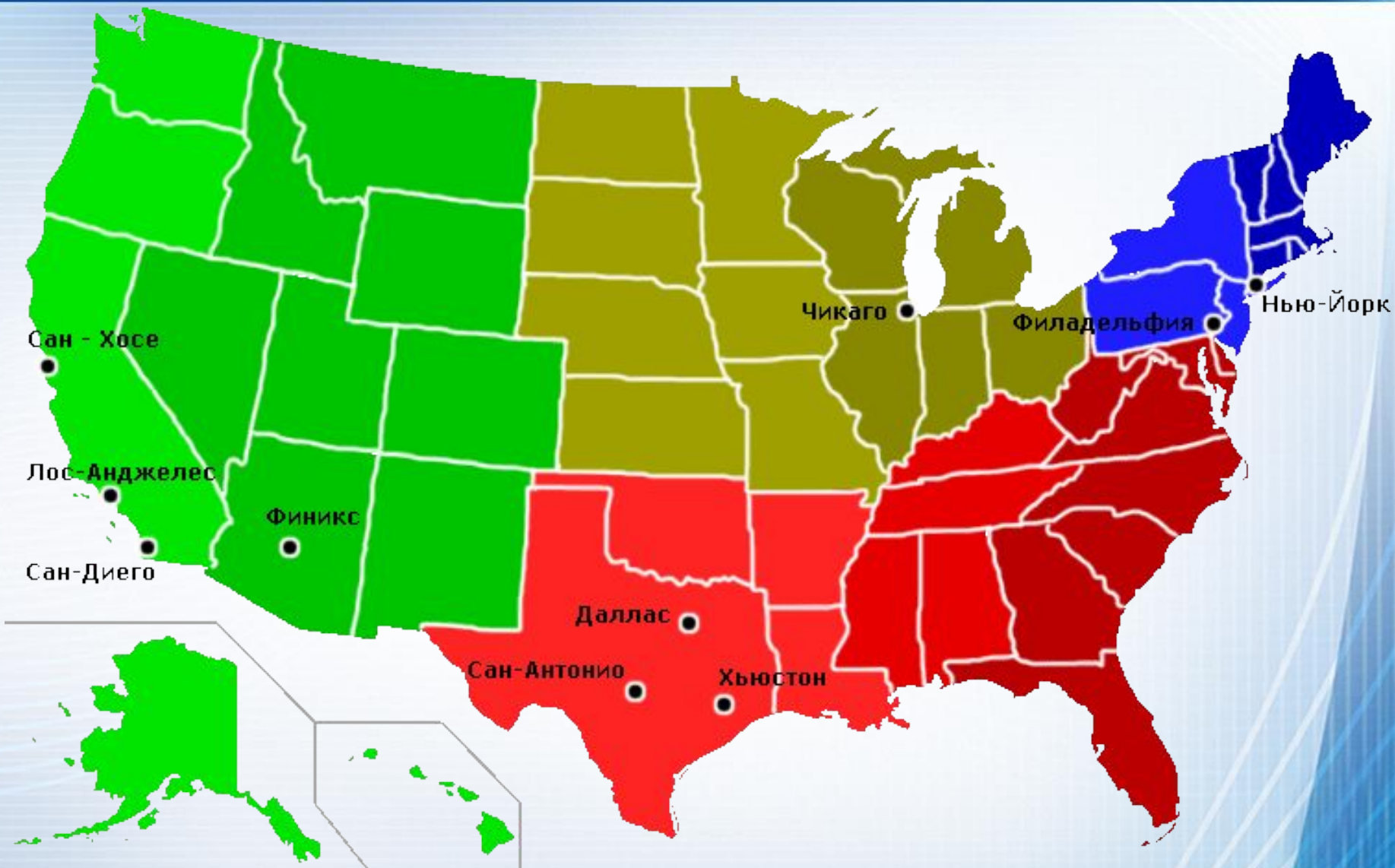
«Король хлопка»



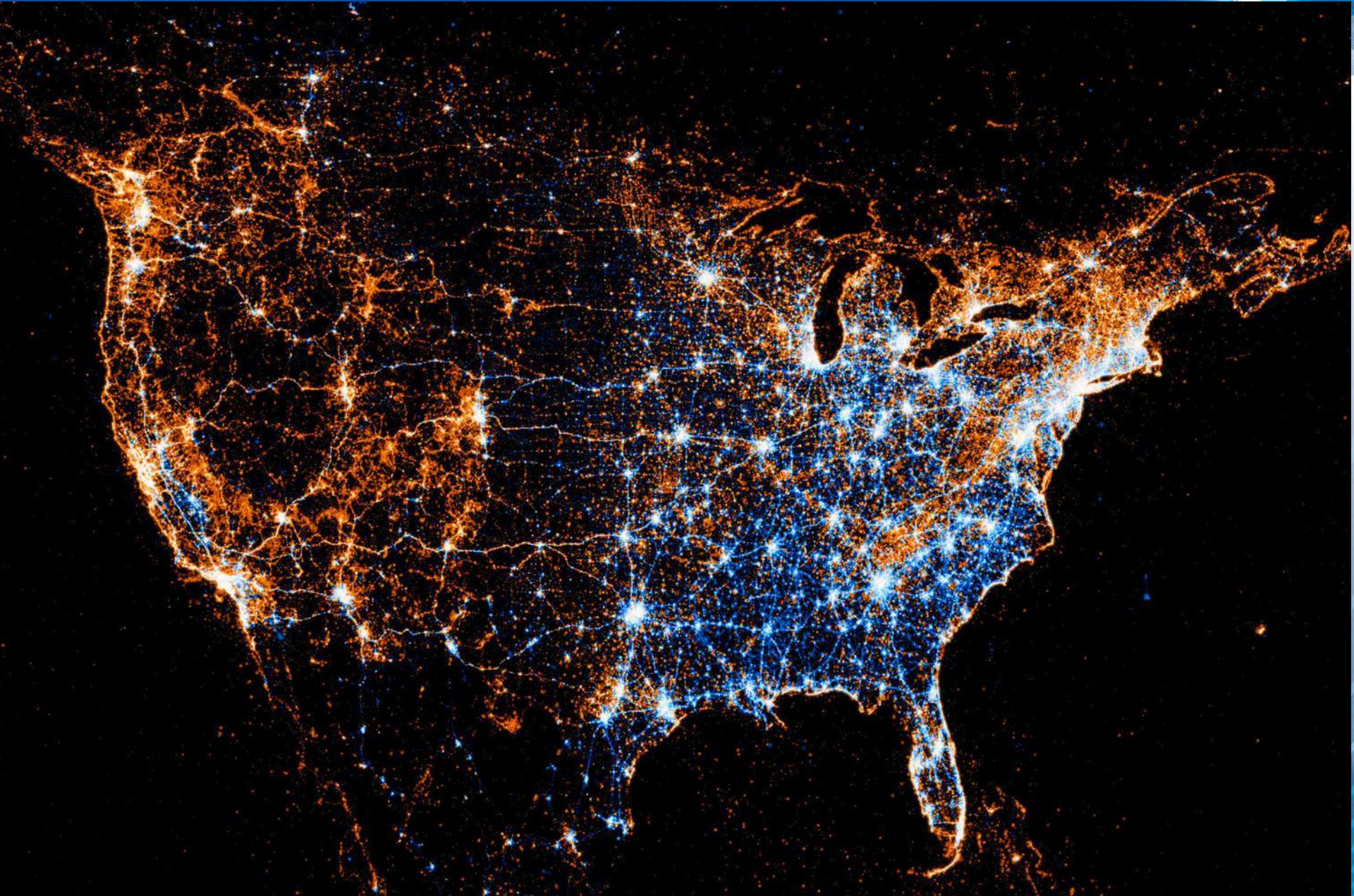
Один из главных экономических районов страны, Юг занимает около 23% всей территории США. Это район удивительных контрастов, как природных, так и экономических и социальных. Труднопроходимые Аппалачские горы и тропическая природа Флориды, полноводная Миссисипи и пустыни Техаса. Здесь удивительные, процветающие плантации цитрусовых и ранчо соседствуют с хозяйствами мелких арендаторов хлопковых полей. Сегодня основания тут на огромных плантациях выращивают фруктовые тропические растения и кукурузу.



Более половины американцев живет в агломерациях–миллионерах. Агломерация – это компактное скопление населённых пунктов, связанных между собой вокруг единого центра с множественными экономическими, политическими, культурными и другими связями.



Ночная карта США





Commonwealth of Pennsylvania

8 марта 1650

Столица – Гаррисберг

Девиз – Достоинство, свобода и независимость

Прозвище – «Штат независимости»

Заселение этой территории европейцами началось еще в середине 17 века. Это были жители Голландии и Швеции

В 1681 году английский король Карл II даровал эту территорию Вильяму Пенну. Название штата Пенсильвания происходит от латинских слов Penn Sylvania, что означает "Земля и леса Пенна".

Пенсильвания является одним из штатов, с которых начинается история США. В 1790 году Пенсильвания первой среди североамериканских штатов приняла закон об освобождении рабов. В Филадельфии была создана и подписана знаменитая Декларация Независимости.

Пенсильвания — один из немногих штатов, где существует не один официальный язык: вторым является "пенсильванский голландский". Пенсильвания лидирует по количеству производимых фаст-фуда, картофельных чипсов и соленых крендельков (которые здесь же и изобрели).



Символы «Штата независимости»



Цветок
Кальмия широколистная



Собака
Немецкий дог



Птица
Рябчик воротничковый



Дерево
Тсуга канадская





Насекомое
Пенсильванский светляк



Сурок Фил







#115914629



South Carolina 23 мая 1788



Столица – Колумбия

Девиз – «Пока дышу – надеюсь»

Прозвище – «Пальмовый штат»

Флаг. В 1861 был официально принят государственный флаг Южной Каролины. Это показало оригинальную синюю область и полумесяц. Дерево Пальметто (*официальное дерево государства*) было позже добавлено к дизайну Маултри.

Изображение на государственной печати штата Южная Каролина содержит две эллиптические фигуры, связанные между собой пальмовыми ветвями. В центре левого эллипса находится крепкое пальмовое дерево, возвышающееся над другим сломанным деревом. Сцена символизирует сражение 28 июня 1776 года между защитниками недостроенного форта на острове Салливана и соединениями британского флота, при этом высокое пальмовое дерево аллегорически представляет собой защитников форта.

Это название выбрано не случайно: честолюбивый король Карл I, желая увековечить свое имя, выбрал имя Каролина для штата, потому что так звучит имя Карл на латыни.



SOUTH CAROLINA



Символы штата «Пальмового штата»

Цветок
Гельземий



Дерево
Каролинская пальметта



Птица каролинский
кустарниковый
крапивник



Фрукт
Персик



Животное
Белохвостый олень



Минерал
Аметист







South Dakota 2 ноября 1889 года

в переводе с языка сиу это «друг, дружественное отношение»



Столица – Пирр

Девиз – «Люди правят под Богом»

Прозвище – «Штат горы Рашмор»

Флаг. Лазурная область показывает государственную печать, окруженную лучами солнца. Предыдущие версии использовали слова, «Солнечный штат» вокруг печати.


В Южной Дакоте расположено несколько территорий, находящихся под управлением Службы Национальных парков США

Название штата Северная Дакота происходит от названия территории США Дакота, которая в 1889 году была разделена на два штата: Северная Дакота и Южная Дакота

Северная и Южная Дакота были единой территорией до 1889 года. Само название штата происходит от одноименного названия индийского племени, проживающего на этих землях, общеизвестного из-за необычного быстрого танца, называемого «танец с волками».



SOUTH DAKOTA





Символом штата является живописная гора Рашмор. Она представляет собой настоящее произведение искусства, выполненное великим американским скульптором Гудзоном Борглумом. На самой вершине Рашмор из гранита он вырезал скульптуры самых знаменитых президентов США: Рузвельта, Линкольна, Вашингтона и Джефферсона.

Символы штата



Цветок
Сон трава



Насекомое
Медоносная пчела



Птица
Фазан



Животное
Койот



Рыба
Светлоперый судак



Минерал
Агат





Tennessee 1 июня 1796 года

«Tana-see» «место для собраний» на языке индейцев Ючи



TENNESSEE



Столица – Нешвилл

Девиз – «Сельское хозяйство и торговля»

Прозвище – «Добровольческий штат». «Штат Большой излучины»

В верхней части государственной печати штата Теннесси расположена римская цифра *XVI*, указывающая на исторический факт вхождения Теннесси в состав США шестнадцатым по счёту штатом. Верхнюю центральную часть печати занимают изображения плуга, снопа пшеницы и хлопковой плантации, ниже находится английское слово «*Сельское хозяйство*».

В нижней центральной части плосонная лодка без лодочника и английское слово «*Коммерция*». Речная торговля всегда была важнейшей частью торговых отношений штата. Штат Теннесси также является одной из территорий, которую пересекает «Аппалачская тропа».

По законам штата нельзя: Спать за рулем. Запрещено ловить рыбу лассо. Из движущегося автомобиля запрещено стрелять в любую дичь, кроме китов.



Как и на всей территории нынешней Америки, на землях Теннесси проживали индейцы, а именно племена чероки и маскоги. И только в середине XVI века первые европейцы заинтересовались этой территорией. Испанцы с успехом завладели землями, выгнав оттуда индейцев. Затем права на место стали проявлять британцы. После множества конфликтов, племена индейцев отвоевали свою территорию. В 1796 году Теннесси вошёл в состав Америки, а индейцы были переселены в штат Арканзас. Во время Гражданской войны штат Теннесси также стал ареной для сражений, но после поражения Юга здесь сменилось правительство, и был принят закон, запрещающий рабство.

Символы штата



Цветок
Пурпурный ирис



Насекомое
Божья коровка



Птица
Виргинская американская куропатка



Тюльпанное дерево



Животное
Американский енот



Минерал
пресноводный жемчуг







Texas - 29 декабря 1845 года на языке племён Каддо означающее «друг»

Столица – Остин

Девиз – «Дружба»

Прозвище – «Штат одинокой звезды»


Конгресс Техаса утвердил флаг этого государства — красно-бело-голубое полотнище со звездой. Так он получил прозвище «штат одинокой звезды».

Техас для всего мира является родиной ковбоев, краем перестрелок в салунах и штатом, где убили Кеннеди. И всё это под музыку из вестерна «Хороший, плохой, злой»

Техас занимает первое место по выращиванию хлопка, добыче нефти и изготовлению шерсти. Техас – родина гамбургеров. Каждый 12-й американский гражданин проживает в штате Техас. Техас является одним из центров американского сельского хозяйства, скотоводства, образования, нефтегазовой и химической промышленности, финансовых институтов.

В штате Техас расположены три из десяти крупнейших городов Соединённых Штатов Америки: Даллас, Хьюстон и Сан-Антонио.





В 1519 году вдоль тexasского побережья прошёл испанский мореплаватель Алонсо Альварес де Пинеда.

Первым европейцем, кто ступил на землю Техаса (6 ноября 1528 года) стал потерпевший кораблекрушение конкистадор Альвар Нуньес Кабеса де Вака.

Первое поселение было основано испанцами в районе Ислета возле современного Эль-Пасо в 1682 году.

К концу XVIII века вся территория современного Техаса вместе с Мексикой являлась частью испанской колонии «Новая Испания».

Над Техасом в разные времена развевались 6 флагов: французский, испанский, мексиканский, флаг Республики Техас, флаг Конфедеративных Штатов Америки и флаг США.

Символы штата «Одинокой звезды»



Цветок
Техасский люпин



Зверь
Броненосец



Птица
Многоосный
пересмешник



Собака
Блю-Лейси



Животное
Техасский лонгхорн




Минерал
Топаз





TEXAS RODEO



Utah 4 января 1896 года название племени юта, переводится, как люди гор



Столица – Солт-Лейк-Сити

Девиз – «Трудолюбие»

Прозвище – «Штат улей»

Штат Юта входит в группу Горных штатов, расположен в районе Скалистых гор. Юта считается самым религиозным штатом страны. На данный момент около 70% населения являются мормонами, в данный момент разрешены полигамные браки. Активное заселение Юты началось в 1847 году, когда сюда начали прибывать мормоны — последователи Джозефа Смита, основавшего в 1830 году так называемую церковь Иисуса Христа Святых Последнего Дня. В 1849 году переселенцы назвали территорию «земля всеобщего благоденствия».

Юта является самым медовым штатом. Его официальное название – Штат Улья. Улей – символ штата, он изображен на гербе. Достопримечательность Пчелиный дом служил резиденцией лидера мормонов

Символы штата



Цветок
Сего Лили



Животное
Горный лось Рокки



Птица
Калифорнийская чайка



Дерево
Вишня



Насекомое
Медоносная пчела



Минерал
Топаз





Источники информации

Ф.Тернера "Граница в американской истории"



- https://pikabu.ru/story/proiskhozhdenie_nazvaniy_amerikanskikh_shtatov_1850734
- <http://www.perevod71.ru/proishozhdenie-nazvanij-amerikanskih-shtatov>
- <http://study-english.info/states.php>
- <https://www.drive2.ru/c/31>
- <https://englandlearn.com/blog/shtaty-ssha>
- <http://gorets-media.ru/page/aljaska-ser-desjat-faktov-ob-aljaske>
- <https://salik.biz/posts/1005-proishozhdenie-nazvanii-amerikanskih-shtatov.html>
- <http://obuchonok.ru/>
- <https://lookatusa.com/geo/states/yuta/al-yu.html>

