

Америка в современном мире

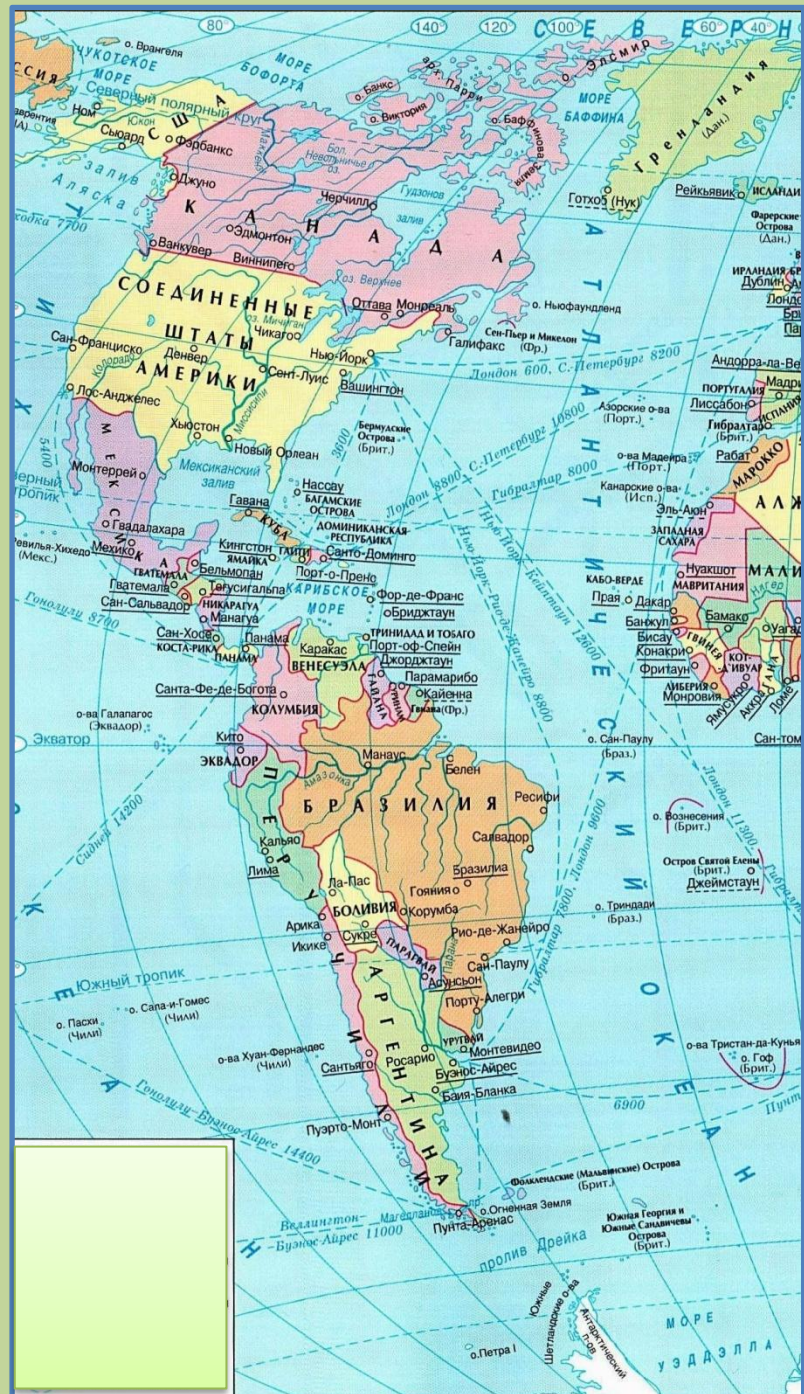
Урок географии

11 класс

Америка – часть света

Америка — часть света, которую образуют два континента — Северная Америка и Южная Америка.

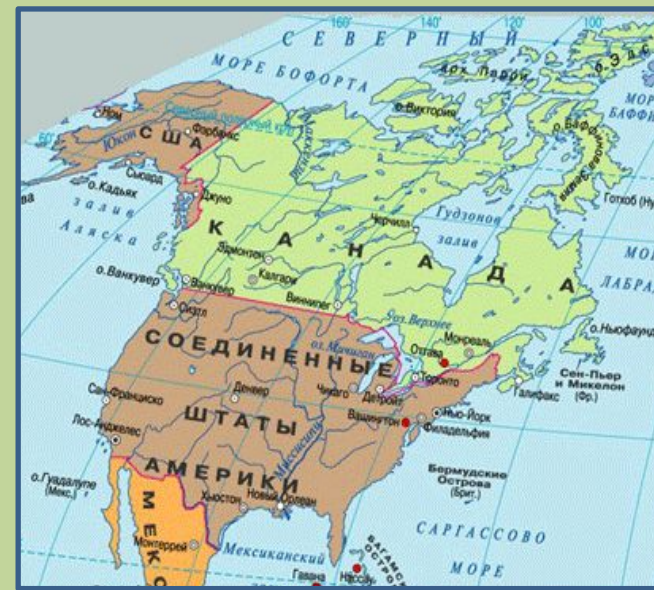
На протяжении длительного периода у обеих Америк было много общего: они развивались в условиях европейской колонизации.



Северная Америка и Латинская Америки

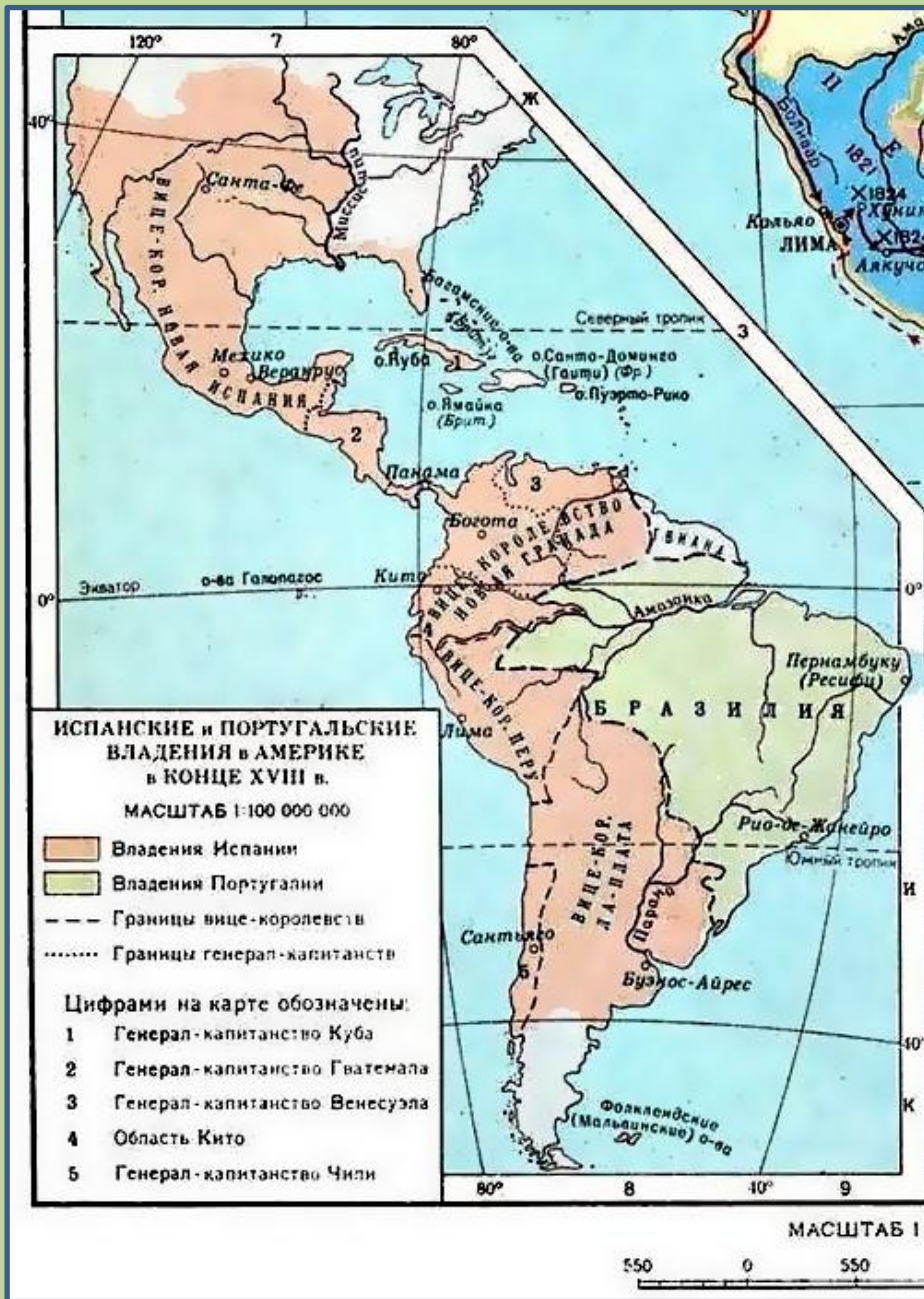
Выделют развитую Северную Америку (до границы с Мексикой) и развивающуюся Латинскую Америку.

Особая роль в регионе принадлежит США — бесспорному мировому геополитическому и экономическому лидеру.



Формирование политической карты Америки

- Колонии в Америке имели несколько европейских государств: Великобритания, Франция, Нидерланды, Испания и Португалия.
- Самые обширные владения были у Испании и Португалии.
- В XVIII в. обрели независимость США, а в XIX в. стали самостоятельными большинство стран региона.
- В XX в. на политической карте Америки появились еще 15 независимых государств, например Панама, Белиз, Куба.

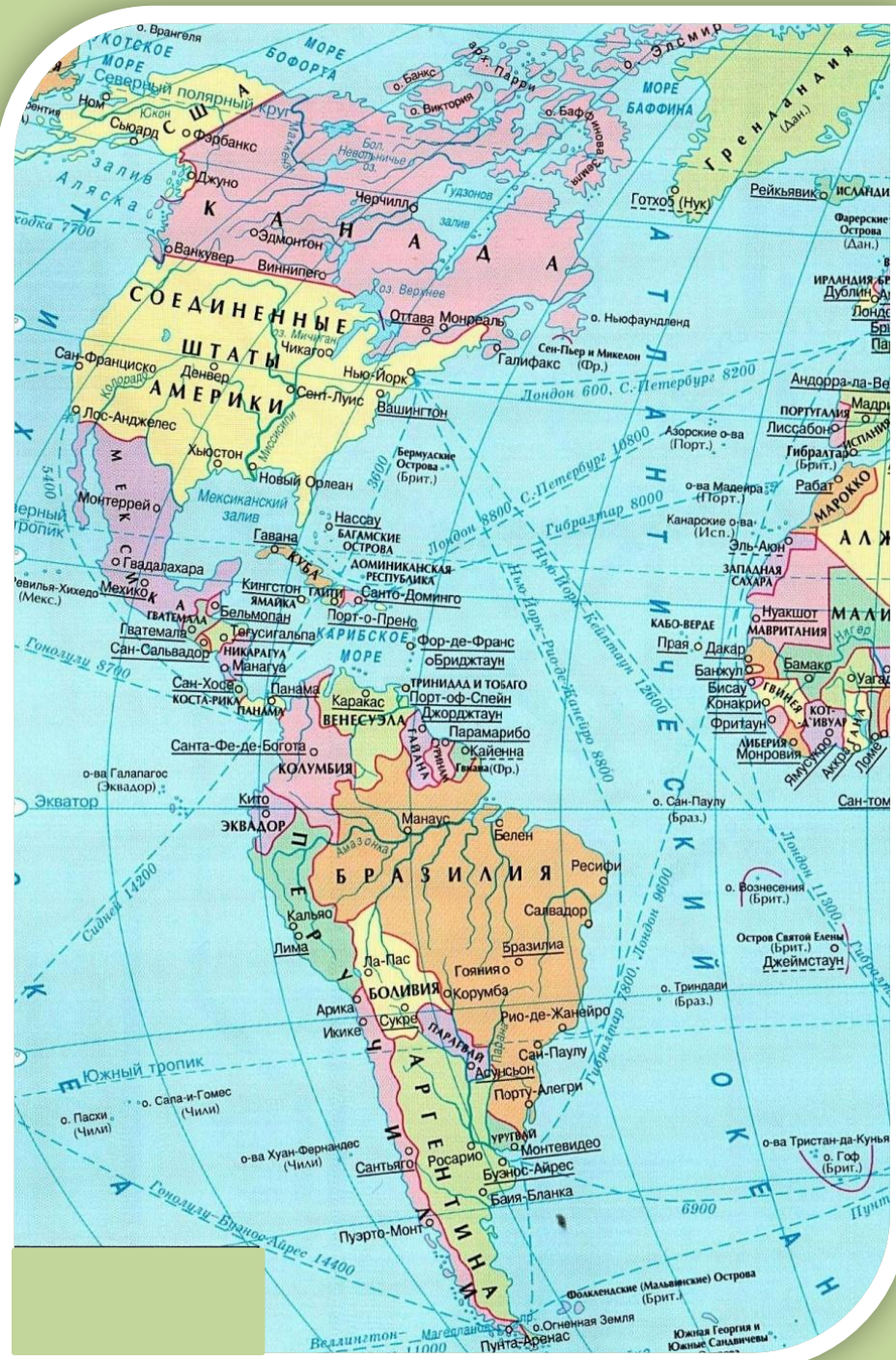


Политическая карта Америки

В настоящее время на политической карте Америки преобладают унитарные республики.

Многие бывшие колонии Великобритании, например Канада, Ямайка, входят в состав Содружества.

В регионе остались несамоуправляющиеся территории. Это заморские департаменты Франции (Гвиана, Гваделупа и др.). На отдельных островах есть владения Нидерландов и Великобритании



Природно-ресурсный потенциал Америки

Большие размеры территории региона (он протянулся от Арктики до Антарктики) предопределили значительные запасы и чрезвычайное разнообразие природных условий и ресурсов.

Большая часть **Северной Америки** располагается в умеренном и субтропическом поясах, имеет хорошее увлажнение и плодородные почвы.

Основная часть **Латинской Америки** расположена в пределах субэкваториального и тропических поясов. Значительные площади заняты тропическими лесами, высокими травами.



Минеральные ресурсы Америки

Разнообразны минеральные ресурсы, представленные крупными запасами всех основных видов промышленного сырья (топливо, металлические руды, химическое сырье).



■	каменного угля	□	вольфрамовых руд
▨	бурого угля	◊	молибденовых руд
▲	нефти	■	алюминиевых руд
△	природного газа	■	медных руд
▲	железных руд	⊕	серебряных руд
▼	марганцевых руд	⊗	полиметаллических руд
▲	никелевых руд	▭	оловянных руд
▲	кобальтовых руд	◆	сурьмяных руд
⊠	хромовых руд	○	ртутных руд
◊	титановых руд	●	золота
⊕	платины	●	апатитов
■	урановых руд	●	фосфоритов
▨	слюды	▲	серы
+	асбеста	◆	селитры
▮	графита	□	калийных солей
		☀	алмазов



☀ алмазов

Гидроэнергетические ресурсы Америки

По размерам гидроэнергетических ресурсов Америка — один из мировых лидеров.

Гидроэнергоресурсы – это ресурсы воды, пригодные для получения электроэнергии.

Гидроэнергопотенциал регионов мира (%)



Лесные ресурсы Америки

По размерам лесных ресурсов Америка — один из мировых лидеров.



Лесные ресурсы мира

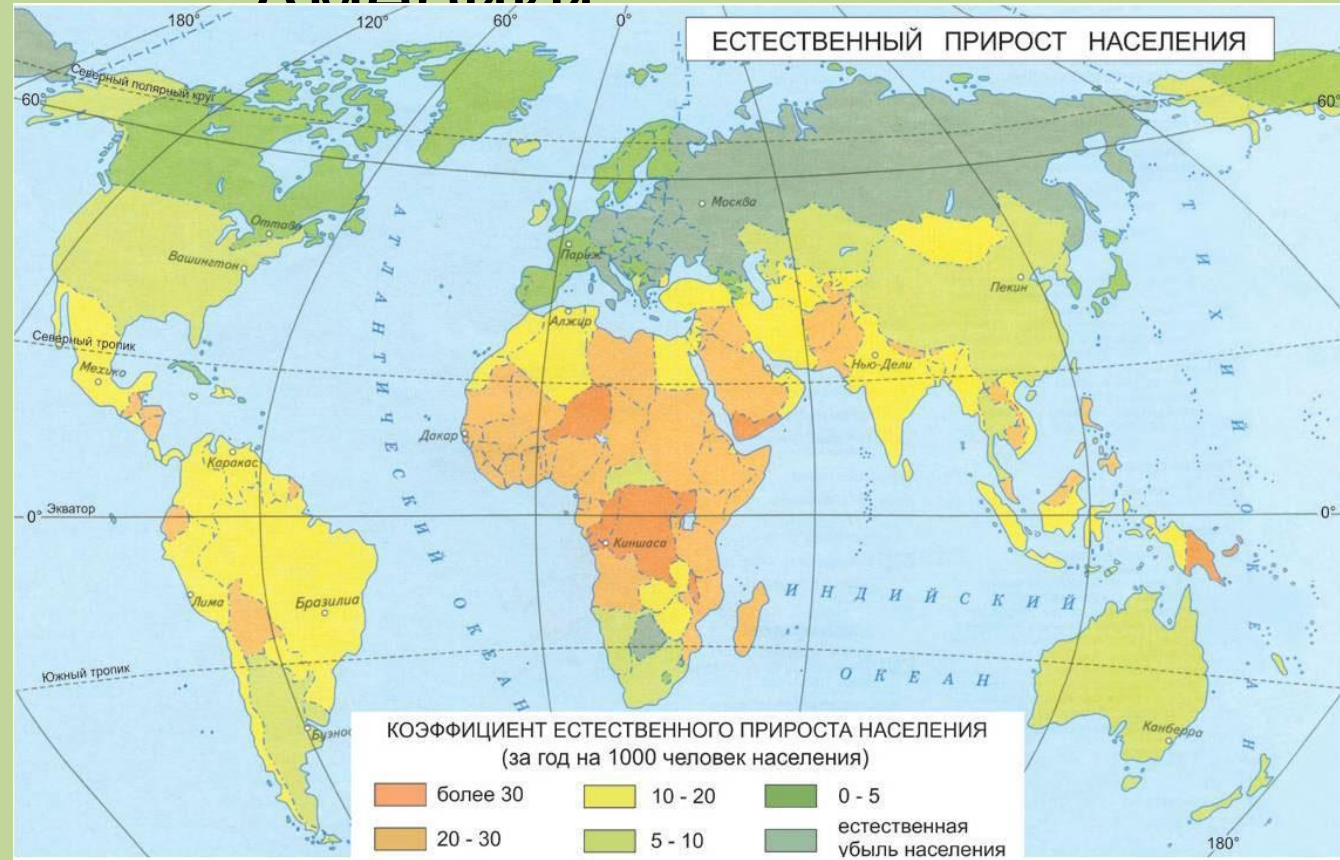
Крупнейшие страны мира по площади лесов (млн. га)



Лесистость территории по регионам мира (%)



Особенности расселения населения Америки



- Для РЕГИОНА ХАРАКТЕРНА ЗНАЧИТЕЛЬНАЯ ЧИСЛЕННОСТЬ НАСЕЛЕНИЯ. В РЕГИОНЕ ПРОЖИВАЮТ БОЛЕЕ 900 МЛН ЧЕЛОВЕК. В ЛАТИНСКОЙ АМЕРИКЕ ЕСТЕСТВЕННЫЙ ПРИРОСТ ДОВОЛЬНО ВЕЛИК, ОН СОСТАВЛЯЕТ ОКОЛО 2%.
- В США и Канаде естественный прирост населения втрое ниже, здесь происходит «старение наций» .

Особенности расселения населения Америки

До европейской колонизации основная часть населения была сосредоточена во внутренних районах.

С морем была связана жизнь северных народов — эскимосов, алеутов.

Теперь более высокая плотность населения характерна для прибрежных территорий. Исключений из этого правила немного, например в Мексике $\frac{2}{3}$ населения проживает в центральной, горной, части страны.

Эскимосы Канады



- Америка относится к высокоурбанизированным регионам ($\frac{2}{3}$ населения проживает в городах).
- Численность горожан и темпы урбанизации выше в Латинской Америке.
- К крупнейшим в мире относятся такие латиноамериканские агломерации, как Мехико, Сан-Паулу (около 20 млн человек в каждой), Буэнос-Айрес и Рио-де-Жанейро (более 12 млн человек).



Мехико. Статуя Ангела.



Рио-де-Жанейро. Статуя Иисуса Христа.

- Доля городского населения в Северной Америке не меняется. Однако здесь происходят глубокие качественные изменения городов за счет развития

Население США

Городское - 81%

Высокоурбанизированная страна

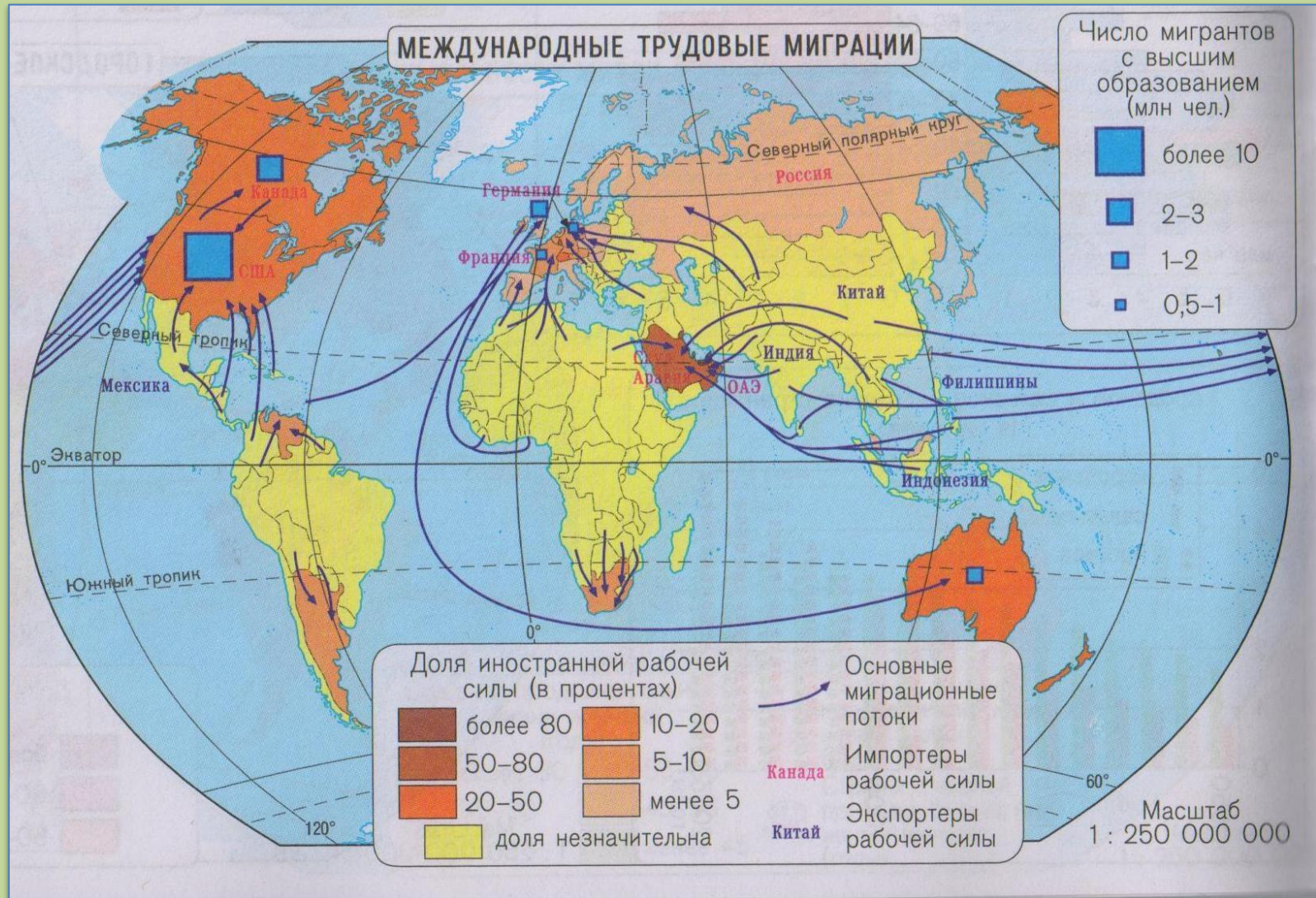
Субурбанизация - отток состоятельной части населения из центра городов в пригороды

Сельское – 19%

Проживает на фермах, которые по бытовым условиям не сильно отличаются от городских



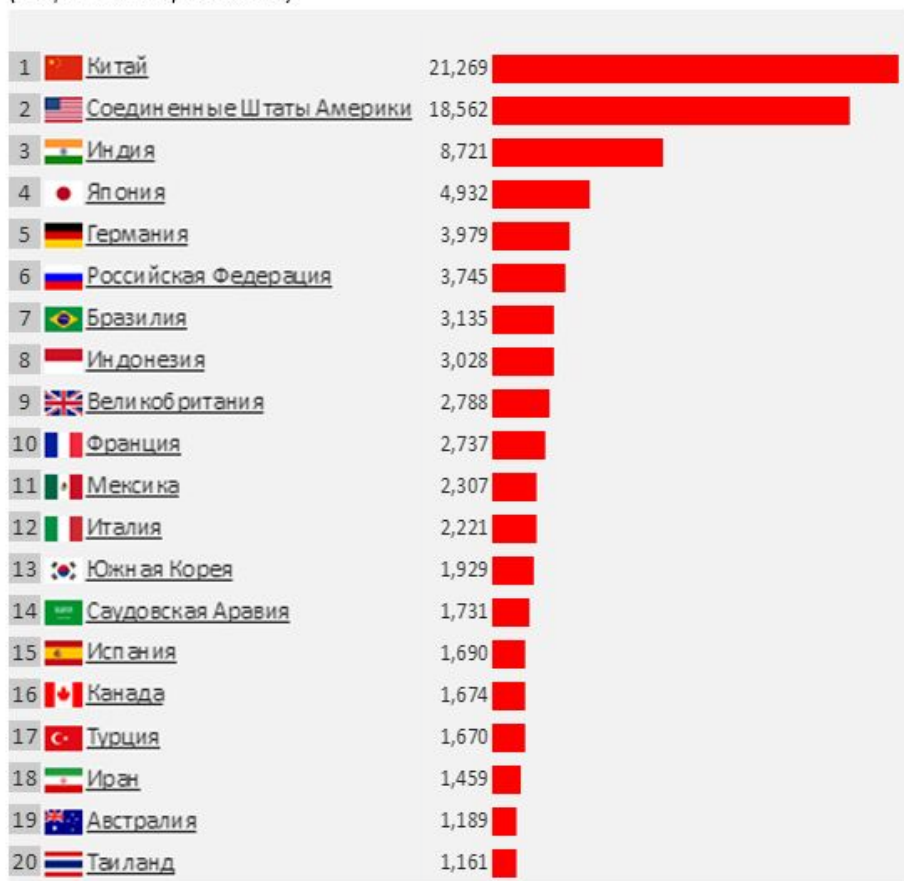
Америка продолжает оставаться регионом массовых внешних миграций. Четко обозначились районы иммиграции (США и Канада) и эмиграции (Мексика, Вест-Индия).



Хозяйство Америки

Страны-лидеры по ВВП (ППС)

(млрд долларов США)



Источник: Международный валютный фонд

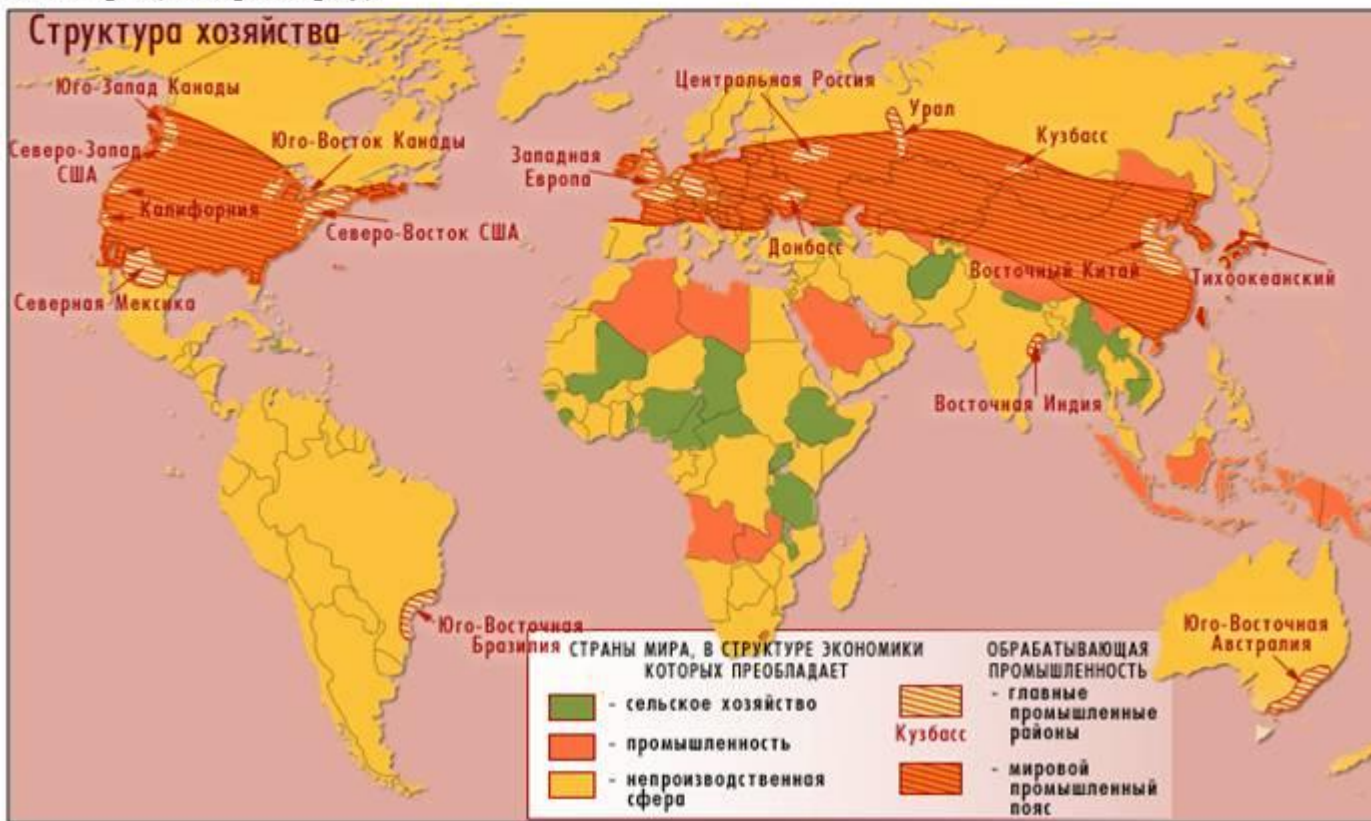
- По размерам хозяйства Америка сравнима с зарубежной Европой и зарубежной Азией. Большая часть американских стран имеет небольшие размеры ВВП.

Структура хозяйства отличается преобладанием непроизводственной сферы, что соответствует общемировой картине.

Уровень экономического развития региона в целом средний. Он ниже, чем у зарубежной Европы, но выше, чем в других регионах мира.

ТЕРРИТОРИАЛЬНАЯ СТРУКТУРА ХОЗЯЙСТВА МИРА

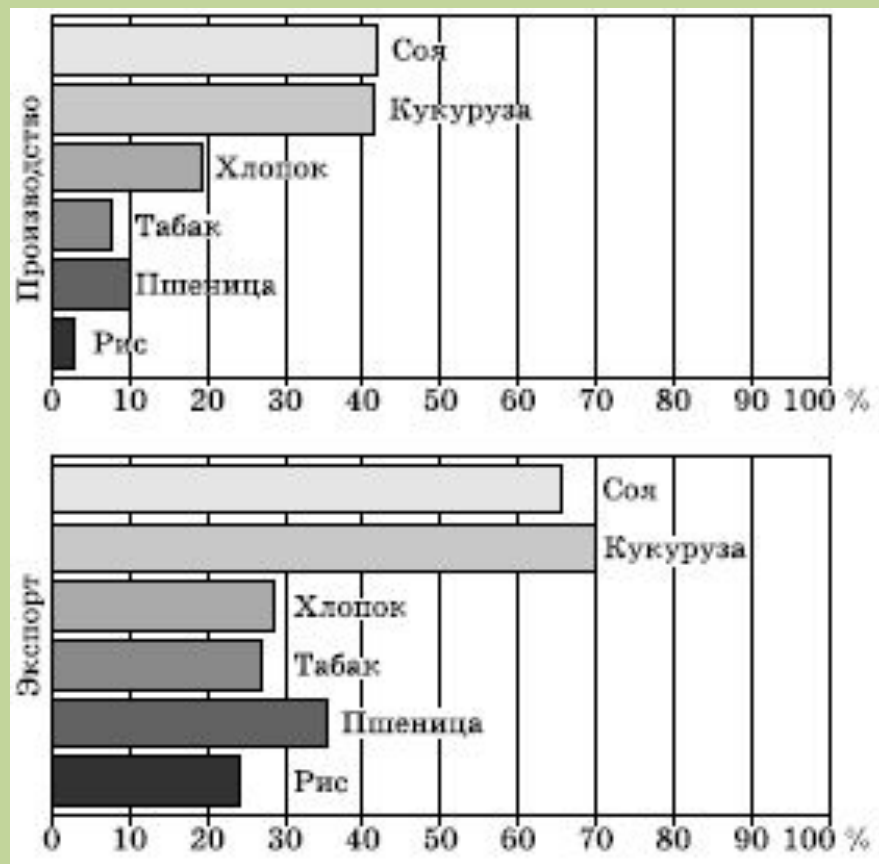
Территориальную структуру мировой промышленности определяет размещение крупных промышленных районов. По числу таких районов лидируют зарубежная Европа, страны СНГ, Восточная Азия, Северная Америка, которые все вместе образуют промышленный пояс мира (смотри карту).



- Аграрный сектор традиционно играет большую роль в хозяйстве региона. Размерами сельскохозяйственного производства выделяются США, Бразилия и Мексика.

- Для многих стран аграрная сфера остается важной и обеспечивает основную часть экспорта.

Агропромышленный комплекс США



-

Аргентина, вывозит зерно, мясо, шерсть, фрукты, в экспорте Парагвая преобладает хлопок, а Уругвая — животноводческая продукция. Еще выше роль аграрного экспорта для малых стран Вест-Индии и Центральной Америки (последние экспортируют в основном кофе и бананы).

Экспорт из стран Латинской Америки



-  Чили - медная руда и селитра.
-  Аргентина - зерно и мясо.
-  Бразилия - кофе и каучук.
-  Мексика - серебро и нефть.
-  Колумбия - кофе и индиго.
-  Куба - сахар и табак.
-  Центральноамериканские страны - тропические фрукты.

VIDEOUROKI

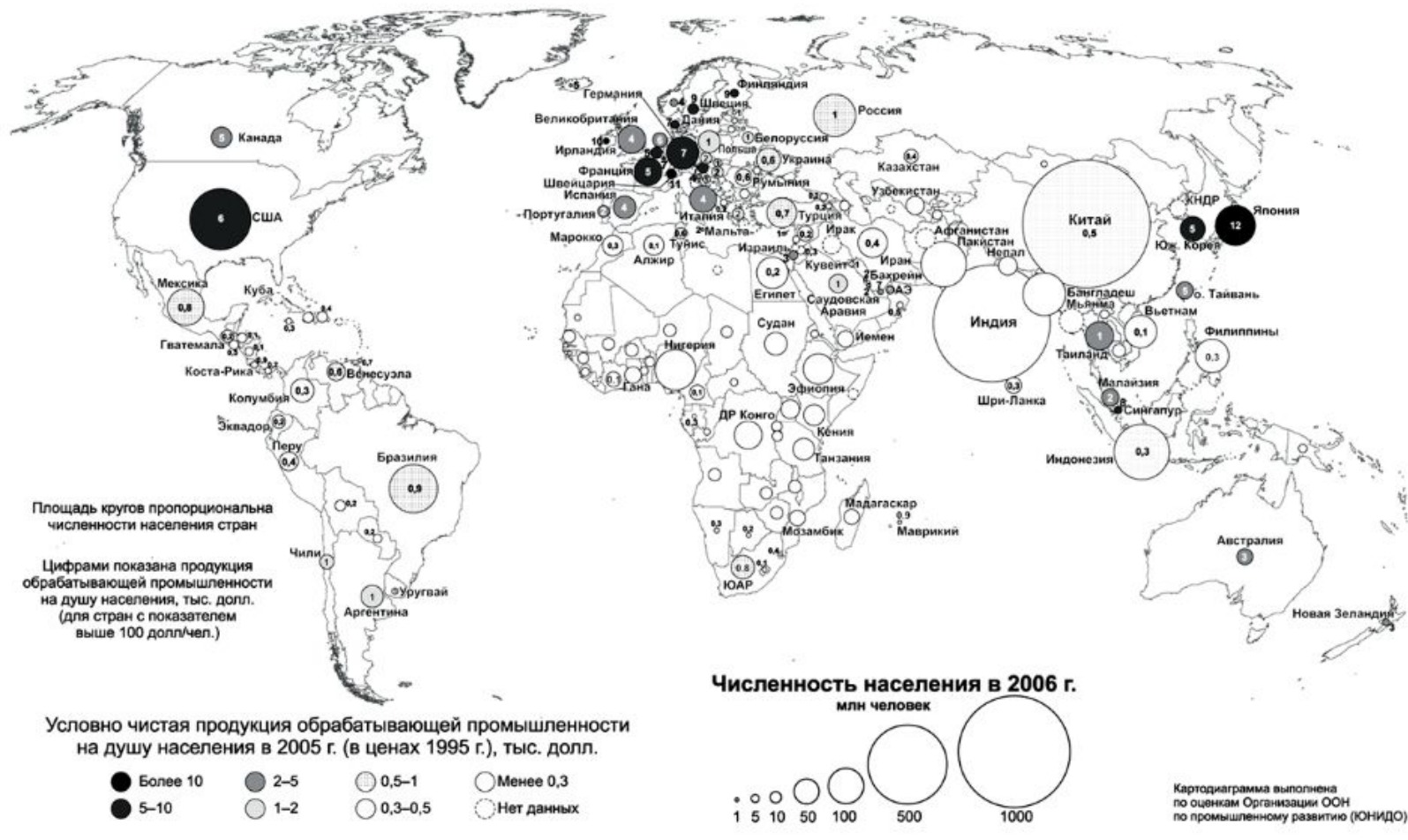




- Великими горнодобывающими державами можно назвать США, Канаду и Бразилию. Минеральное сырье составляет основу экспорта Венесуэлы, Эквадора, Тринидада и Тобаго (нефть), Перу, Боливии (руды цветных металлов).

- Обрабатывающая промышленность существует во всех странах региона, но ее размеры, структура и уровень у разных стран разные.
- Бесспорный лидер — США, на второй ступеньке по объему производства находятся Канада и Бразилия, третью занимают Мексика и Аргентина.

ПРОДУКЦИЯ ОБРАБАТЫВАЮЩЕЙ ПРОМЫШЛЕННОСТИ на душу населения по странам мира



Америка в современных мирохозяйственных связях

- Америка занимает важное место в международном географическом разделении труда.
- Прежде всего это относится к США, которым принадлежит значительная доля мирового рынка промышленных и сельскохозяйственных товаров, а также информации и технологий. На США приходится более половины всей стоимости экспорта из стран Америки

Место Америки в международном географическом разделении труда

Продукция	Экспорт из США и Канады	Экспорт из стран Латинской Америки
Готовая промышленная	1\5	Около 5%
Сельскохозяйственная	1\5	1\10
Минеральное сырьё	1\10	1\10

- Страны Латинской Америки являются важными поставщиками нефти, минерального сырья, продуктов земледелия, крупным районом туризма.



Интеграционные процессы

- Интеграционные процессы начали развиваться в Америке вскоре после окончания Второй мировой войны.
- На севере интеграция развивалась очень быстро и результативно.
- Во второй половине XX в. был создан **единый хозяйственный комплекс** в составе США и Канады.
- Интеграция в Северной Америке началась с активного вывоза американского капитала в Канаду. Ее инициатором был частный бизнес.
- В 60-х гг. XX в. сложились интегрированные производства: сельскохозяйственное машиностроение, автомобильная промышленность, выпуск военной техники.

- В 1994 г. начал действовать договор о создании **зоны свободной торговли** (НАФТА) между США, Канадой и Мексикой. Мексика давно была экономически тесно связана с США: в ее экономике велика роль американских инвестиций, многие мексиканцы работают в США, пограничная с США мексиканская территория уже давно освоена американскими компаниями, более половины американских компаний имеет сборочные предприятия в Мексике.



- ▶ **НАФТА/** англ. North American Free Trade Agreement: NAFTA
- ▶ **1994** год
- ▶ **США, Канада, Мексика**
- ▶ **Североамериканское комплексное соглашение о зоне свободной торговли, состоящее из нескольких соглашений: трёх самостоятельных двусторонних соглашений : США-Канада (КУСФТА); США-Мексика; Мексика-Канада**
- ▶ **Самый яркий пример успешного развития интеграционных процессов в Западном полушарии**

Выводы

- Политическая карта Америки сложилась в основном в XIX в. Это единственный регион мира, где нет монархий.
- Америка располагает очень крупным и разнообразным природно-ресурсным потенциалом, создающим хорошие предпосылки для развития всех видов хозяйства.
- Северная Америка представляет собой один из важнейших геополитических и экономических центров современного мира.
- Латинская Америка — развивающийся регион, в котором особая роль принадлежит двум крупнейшим странам — Бразилии и Мексике.
- В международном разделении труда большинство стран Америки выступают поставщиками продукции добывающей промышленности, сельского хозяйства и несложных готовых изделий.
- Интеграционные процессы в Америке начали интенсивно развиваться во второй половине XX в. Интеграционное объединение НАФТА уступает по своей мощи лишь Европейскому союзу.
- Другое интеграционное объединение МЕРКОСУР возникло на юге региона. Абсолютным лидером в нем является латиноамериканский гигант Бразилия. Интеграционные процессы продолжают быстро развиваться.