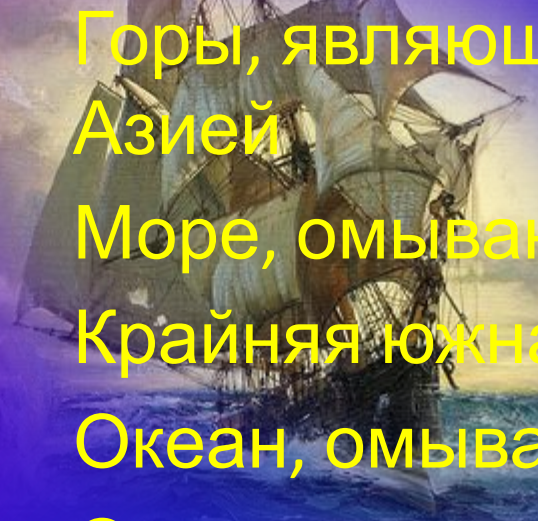


География



Географический диктант

- 
1. Горы, являющиеся границей между Европой и Азией
1. Уральские горы
 2. Море, омывающее Европу с юга
2. Средиземное море
 3. Крайняя южная точка Евразии
3. м. Гаи
 4. Океан, омывающий Евразию с севера
4. Северный Ледовитый
 5. Океан, омывающий Евразию с востока
5. Тихий океан
 6. Крупнейший полуостров на севере Европы
6. Скандинавский
 7. Крайняя восточная точка
7. м. Дежнева
 8. Крупнейший полуостров в Индии
8. Полуостров Индостан
 9. Крупнейший полуостров на юго-западе Евразии
9. Аравийский
 10. Крайняя западная точка
полуостров
10. м. Рока



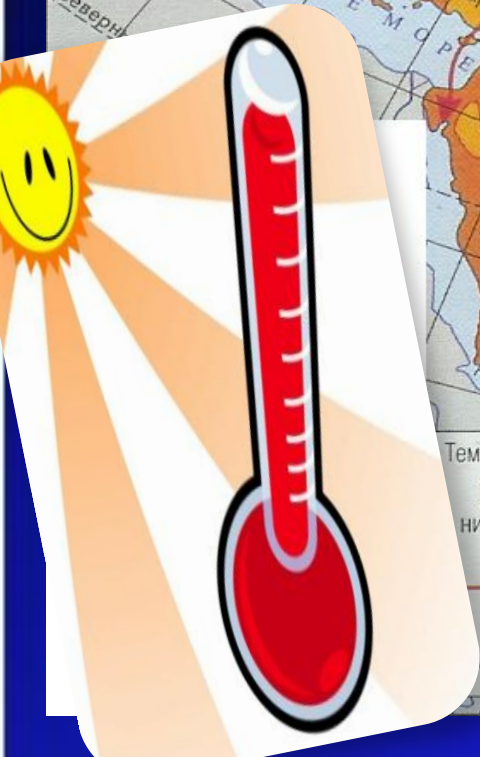
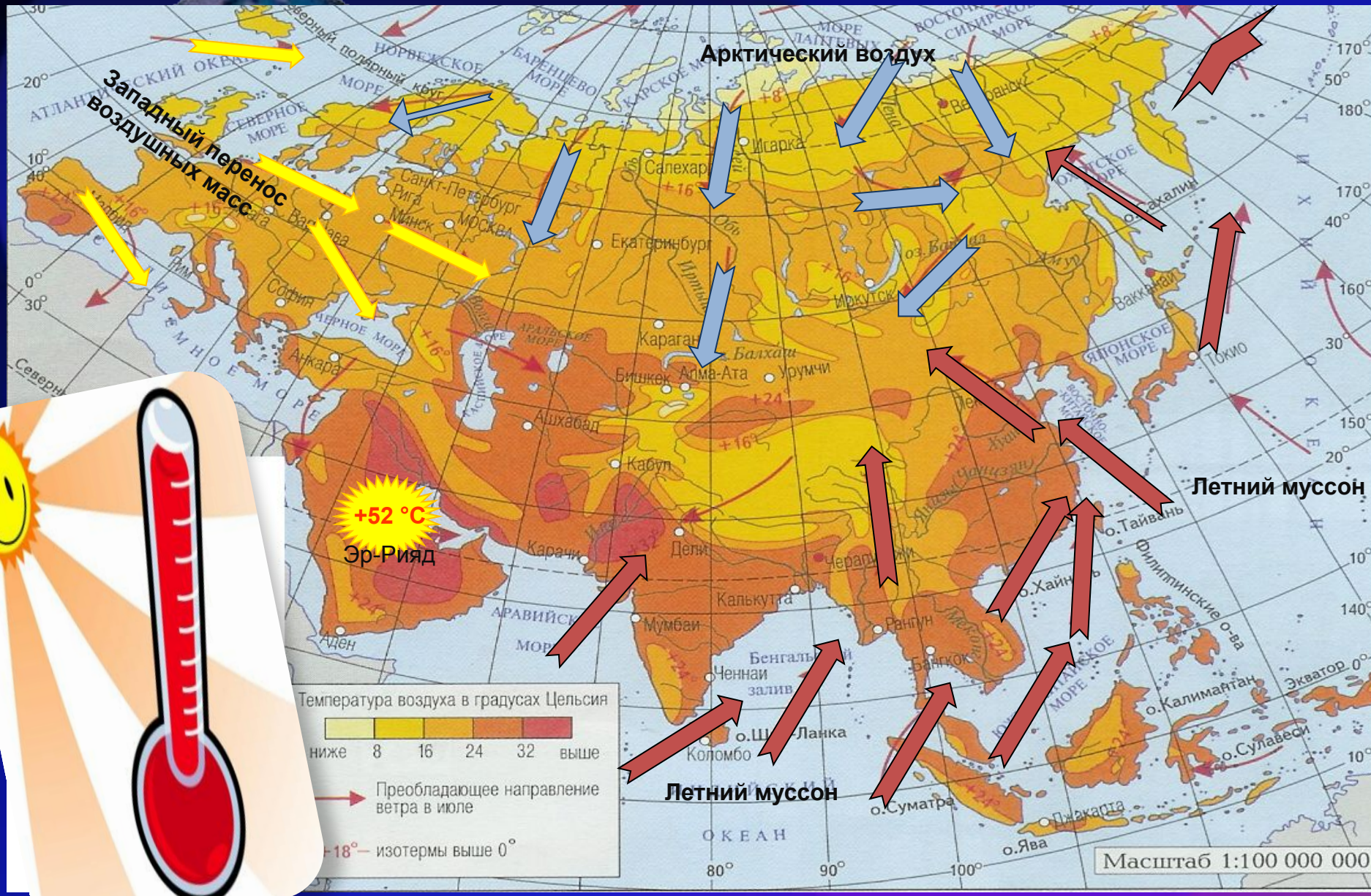
**ТЕМА УРОКА:
«Климат Евразии».**

Что нам предстоит узнать:

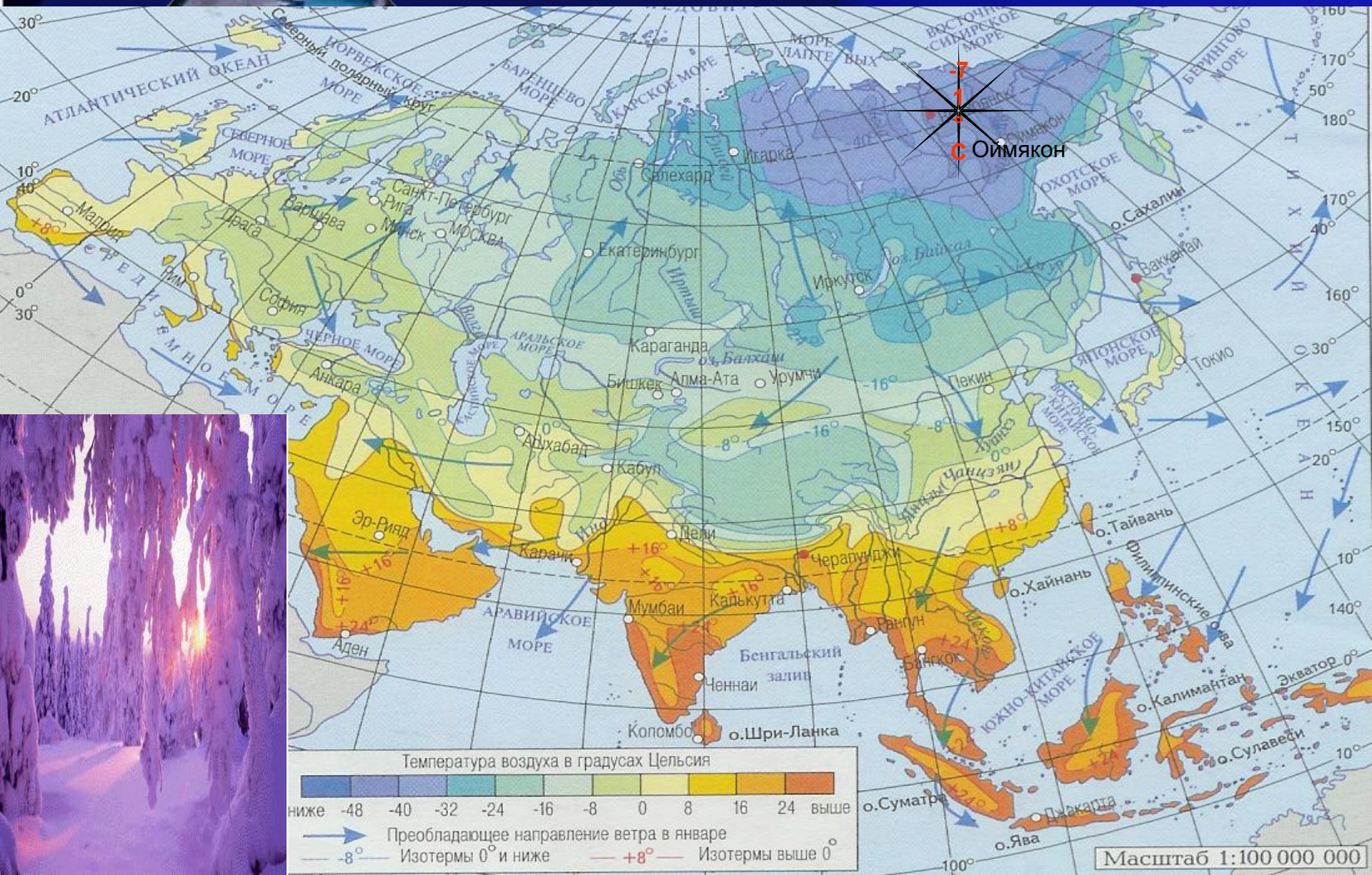
- Продолжить изучение образа материка
- Определить факторы, влияющие на климат Евразии
- Узнать об особенностях климата материка Евразии
- Узнать, как распределяются температуры и осадки на материке Евразия



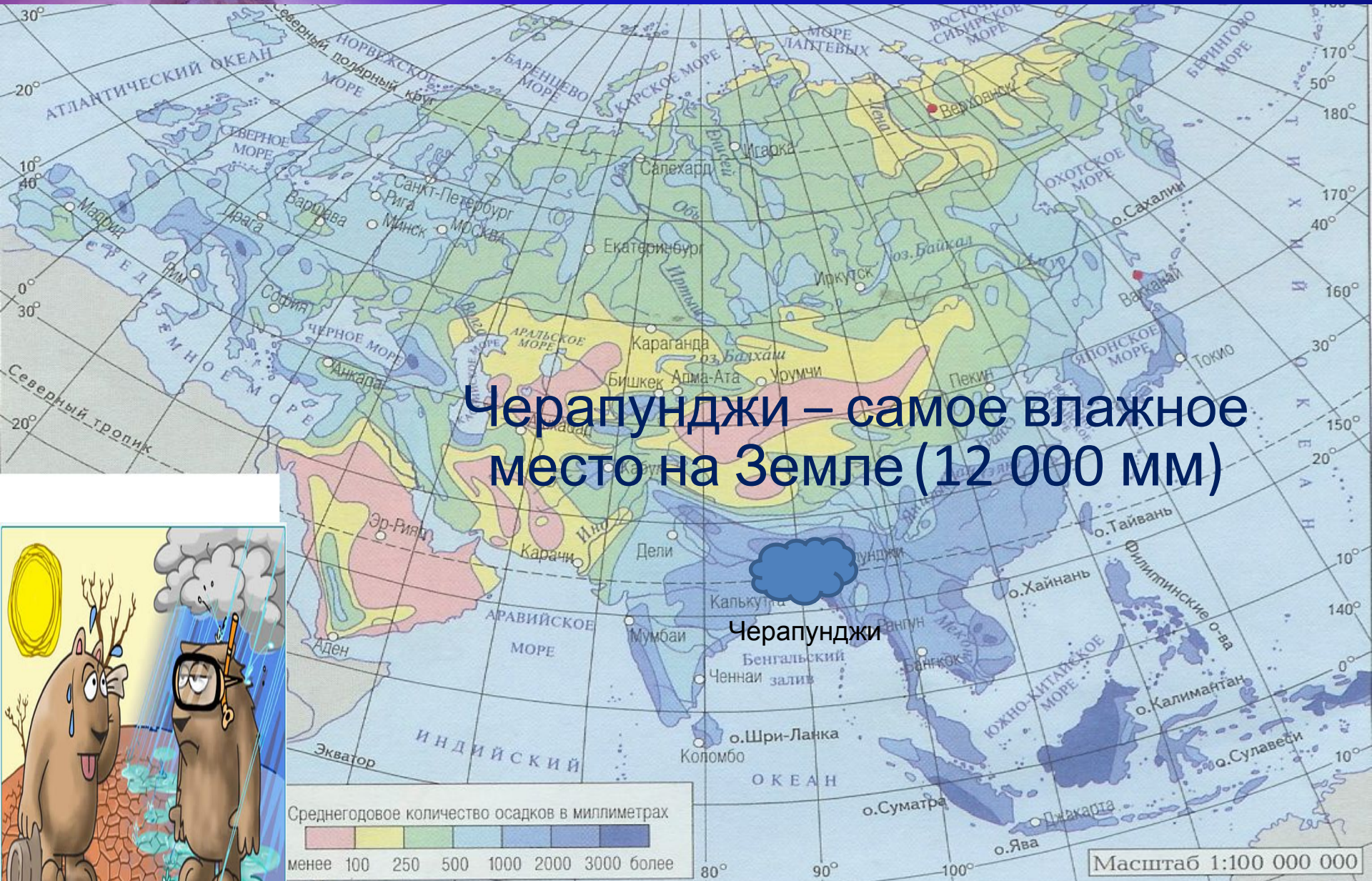
Температура и направление ветра в июле



Температура и направление ветра в январе



Распределение осадков



Черапунджи – самое влажное место на Земле (12 000 мм)





Расположите географические объекты по климатическим поясам с севера на юг

работа

Арктический

Субарктический

Умеренный

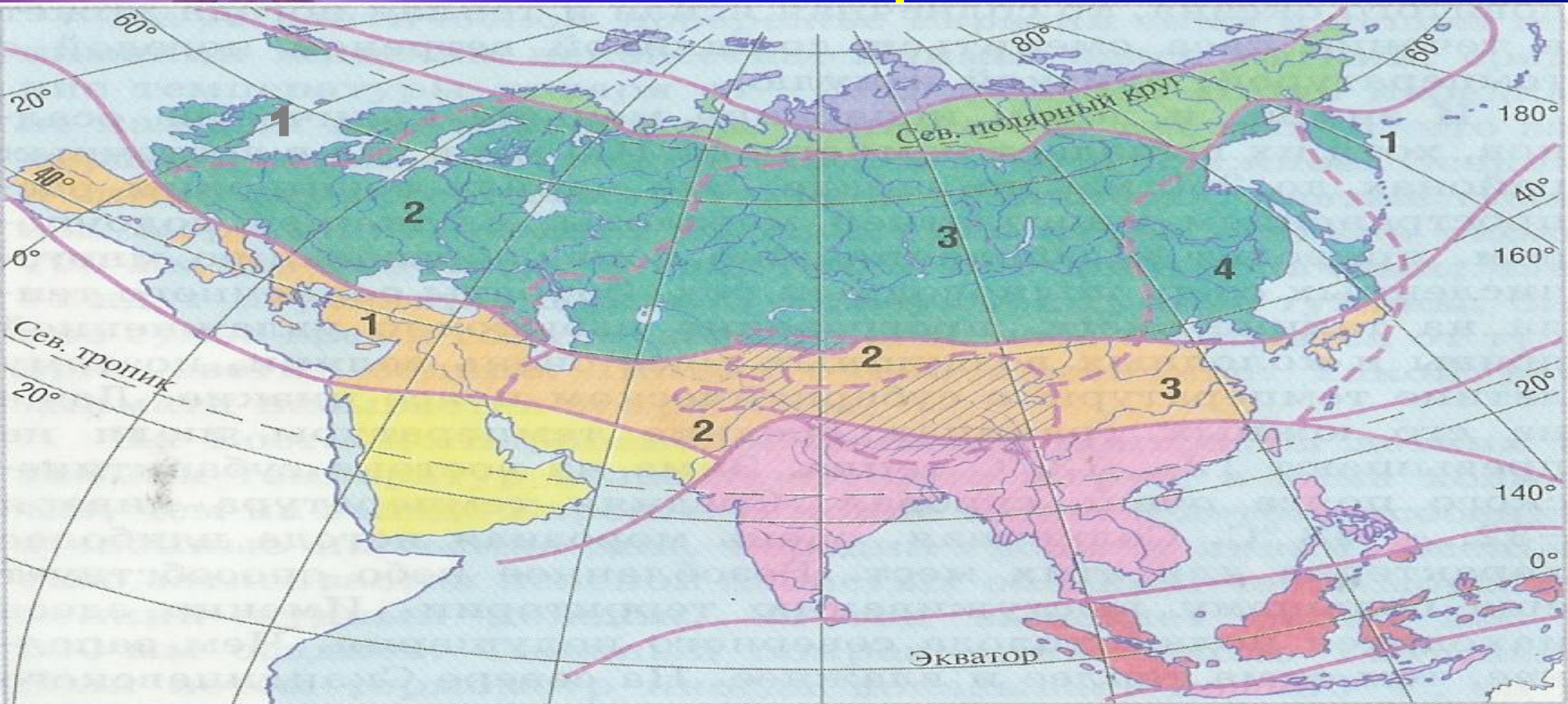
Субтропический

Тропический

Субэкваториальный

Экваториальный

Климат Евразии



- Арктический пояс
- Субарктический пояс
- Умеренный пояс

Области:

- 1 морского климата
- 2 умеренного континентального климата
- 3 континентального климата
- 4 муссонного климата

Границы:

- климатических поясов
- климатических областей

- Субтропический пояс

Области:

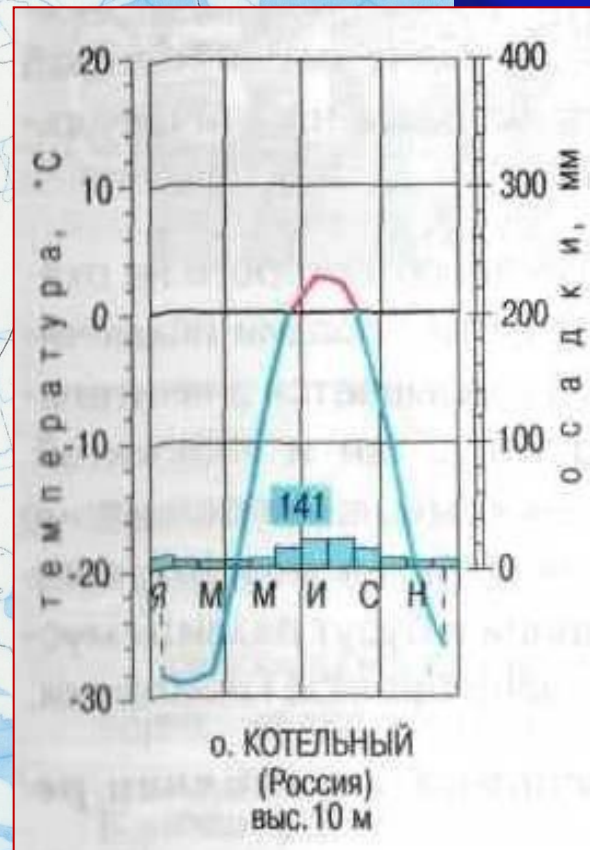
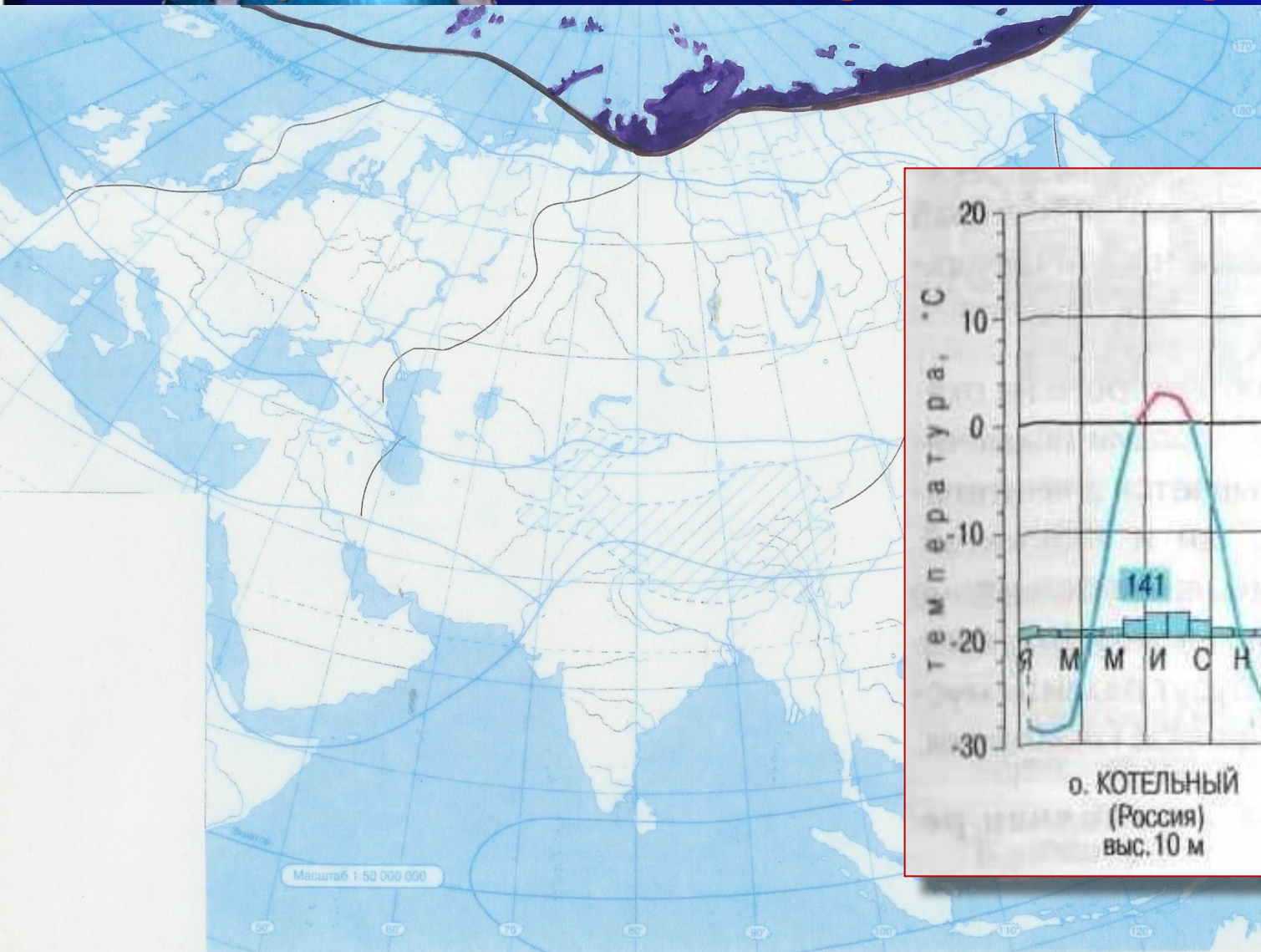
- 1 средиземноморского климата
- 2 континентального климата
- 3 муссонного климата

- Тропический пояс
- Субэкваториальный пояс
- Экваториальный пояс

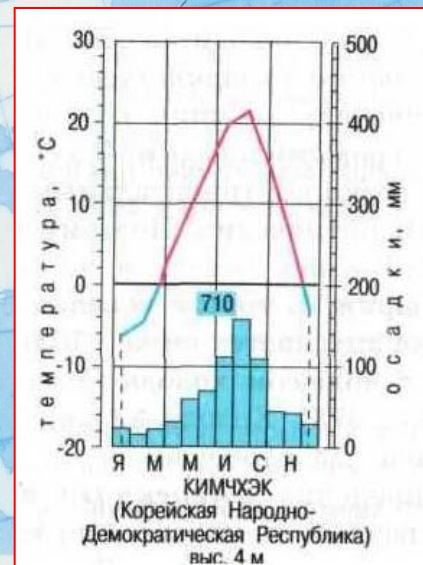
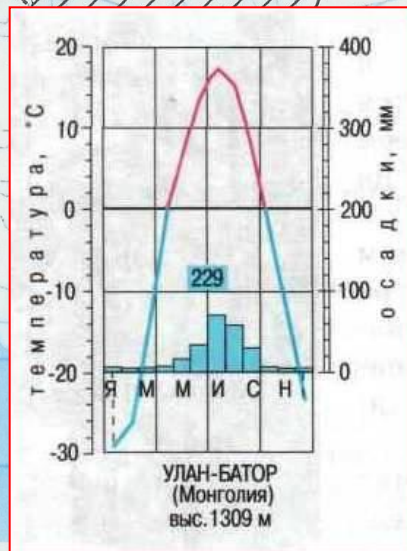
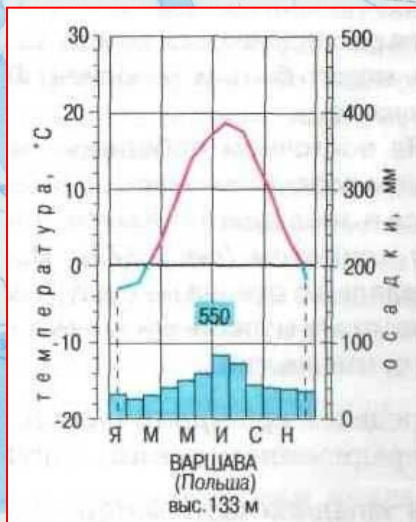
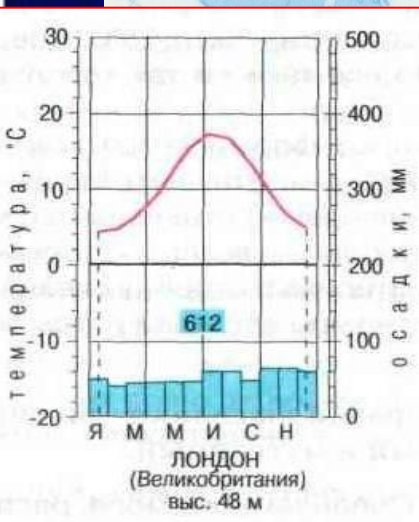
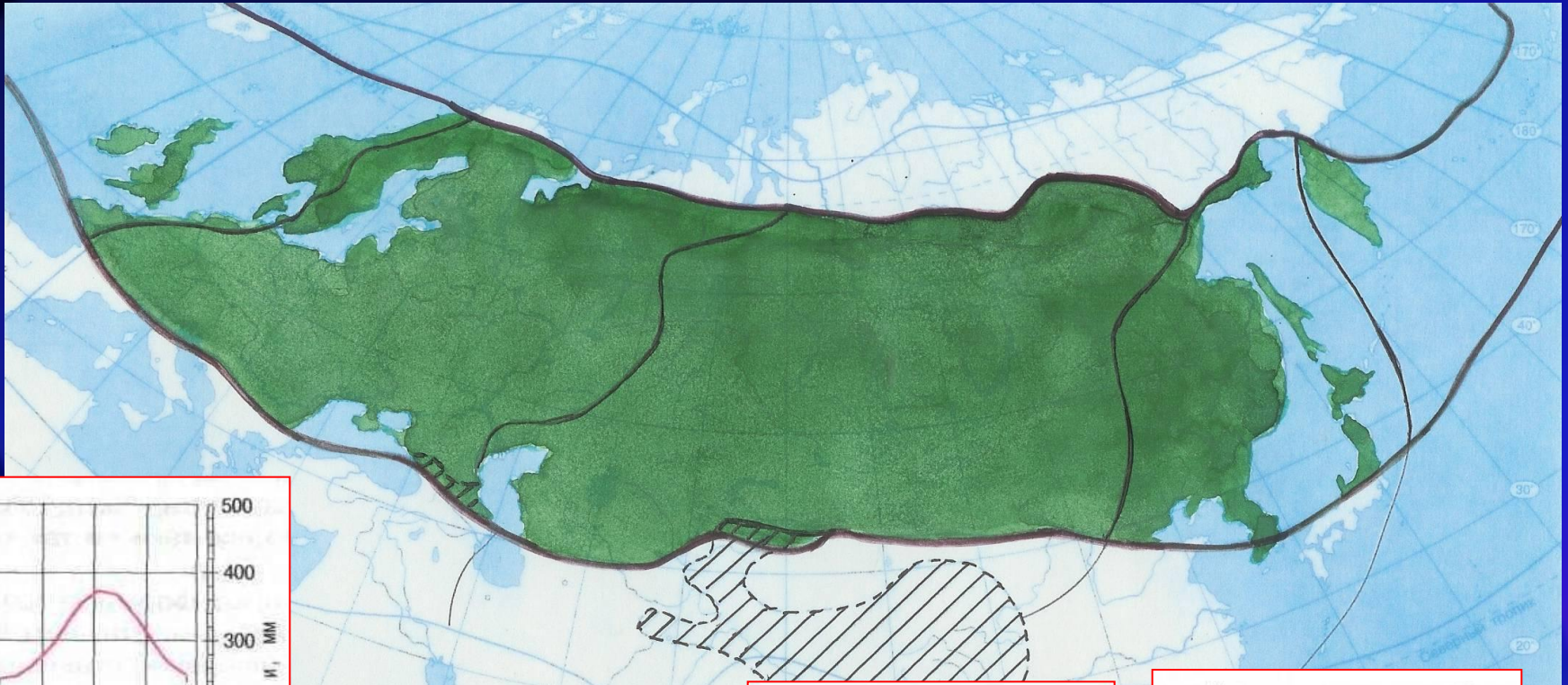


Области высокогорного климата

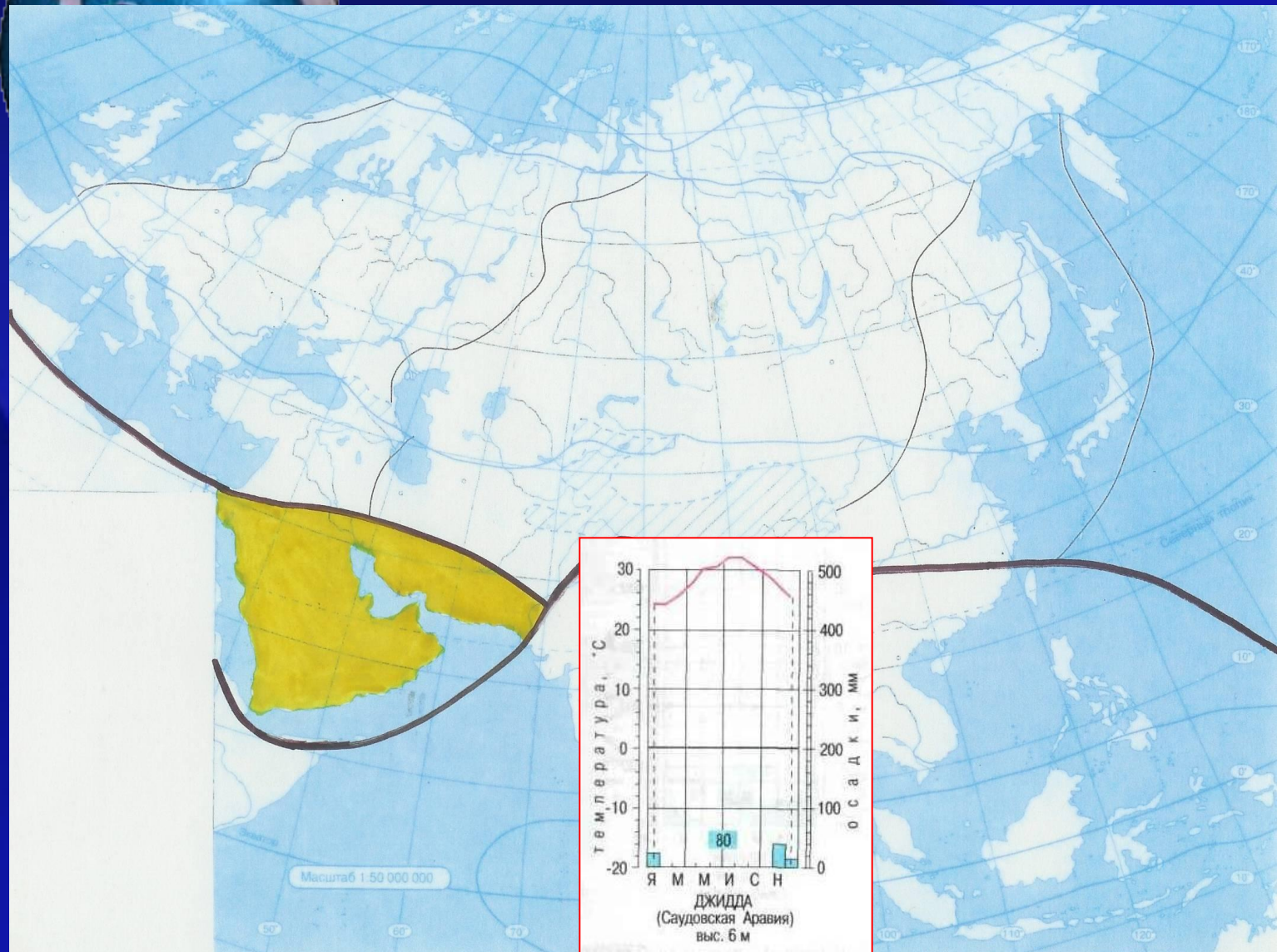
АРКТИЧЕСКИЙ КЛИМАТИЧЕСКИЙ ПОЯС



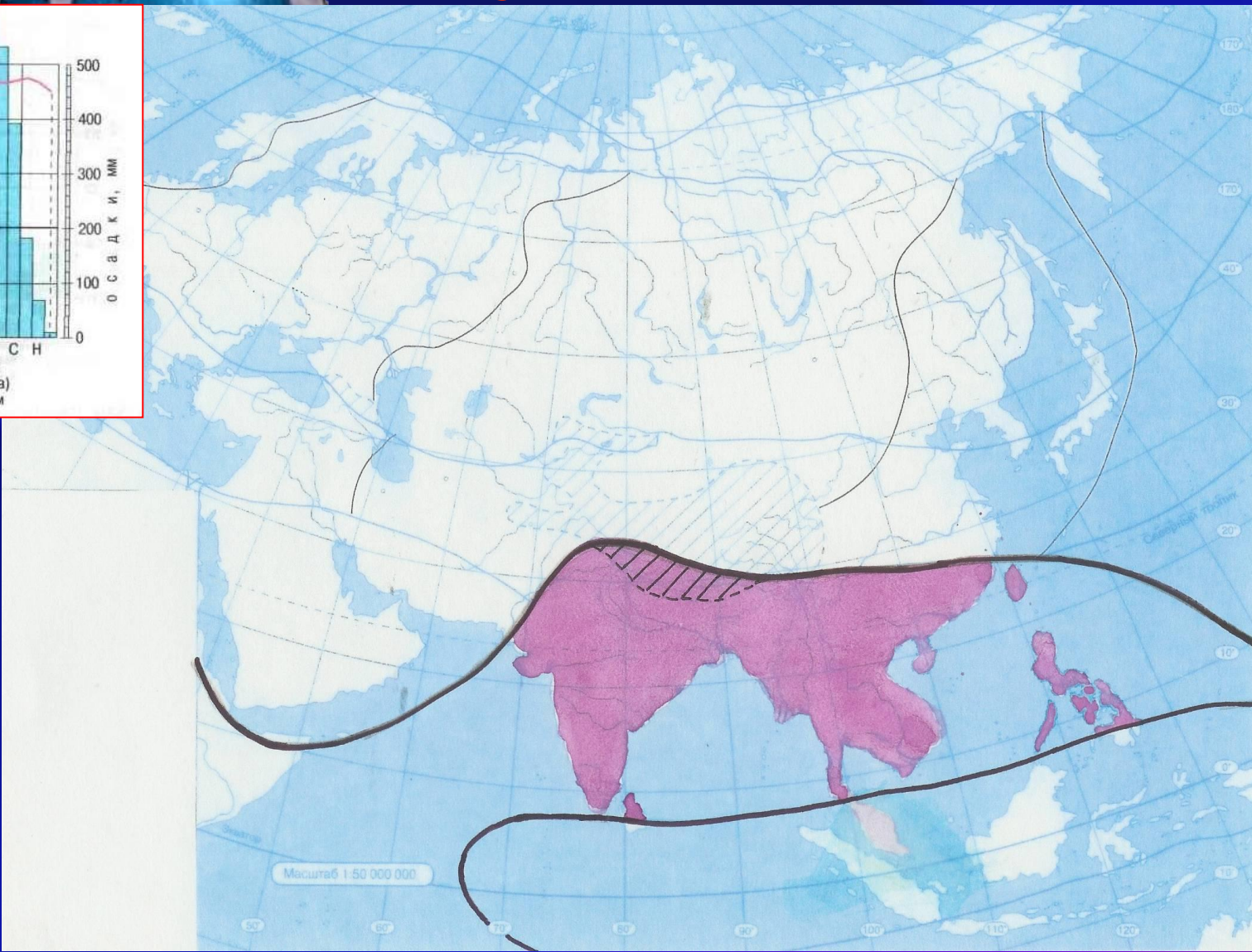
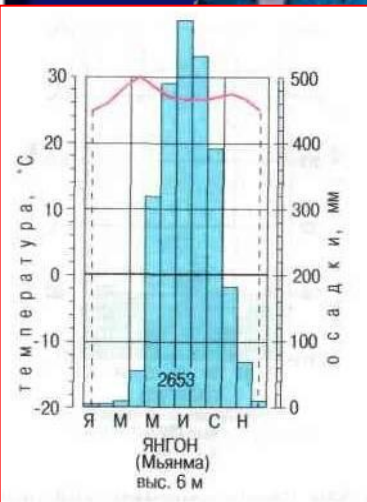
УМЕРЕННЫЙ ПОЯС



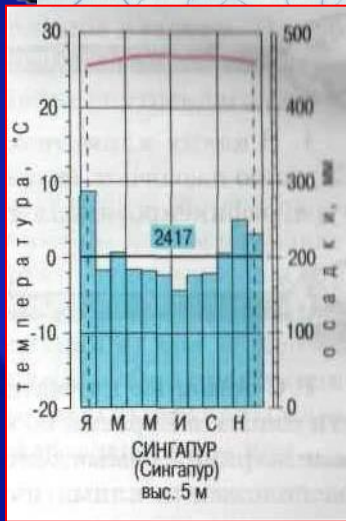
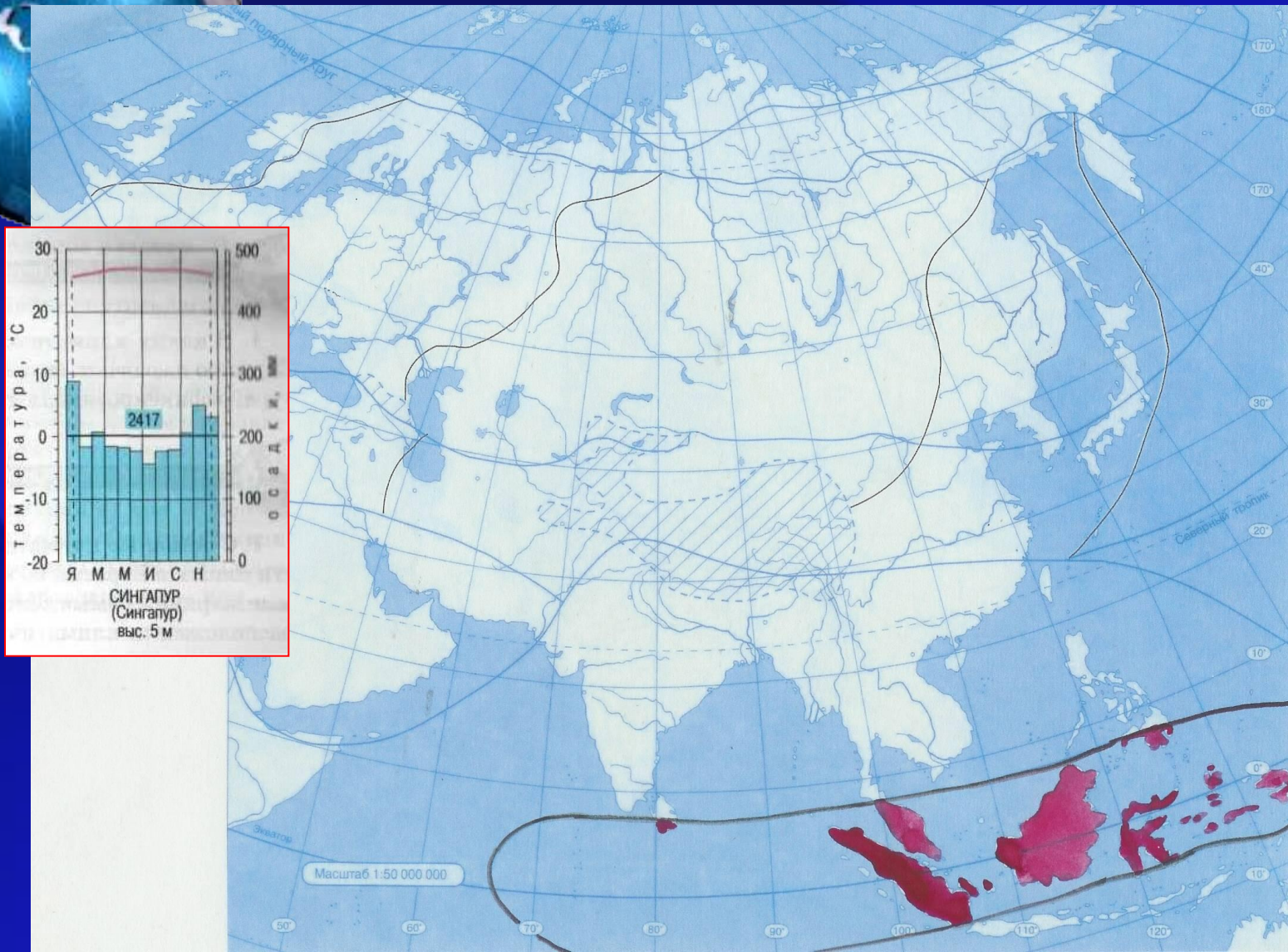
ТРОПИЧЕСКИЙ КЛИМАТ



СУБЭКВАТОРИАЛЬНЫЙ КЛИМАТ



ЭКВАТОРИАЛЬНЫЙ ПОЯС



Тест



Ответ:

1б;

2а,в;

3а;

4г;

5в

1. Самую большую площадь в Евразии занимает пояс:

- А. арктический Б. умеренный
В. тропический Г. субэкваториальный

2. Муссоны ярко выражены на побережье океана:

- А. Индийского Б. Атлантического
В. Тихого Г. Северного Ледовитого

3. Наибольшее влияние на климат севера Евразии оказывает океан:

- А. Северный Ледовитый Б. Атлантический
В. Тихий Г. Индийский

4. Самые высокие t° воздуха наблюдаются на полуострове:

- А. Индостан Б. Индокитай
В. Таймыр Г. Аравийском

5. Самое большое количество типов климата выделяют в поясе:

- А. субтропическом Б. субэкваториальном
В. умеренном Г. тропическом



Домашнее задание

- Домашнее задание: § 46
читать, стр. 188-190.
- Вопросы 2,3,4 (устно)
- Задания 6,7.





**Спасибо
за урок**

Материалы используемые для создания
презентации:

Клипарт парусники =

<http://zonadesign.ru/index.php?newsid=6880>

Клипарт компас =

<http://get-is.ru/kompas-i-kartyi-vektornyiy-clipart/>

Анимация Земной шар =

<http://www.sony-ericsson.ru/forums2/lofiversion/index.php/t37977.html>