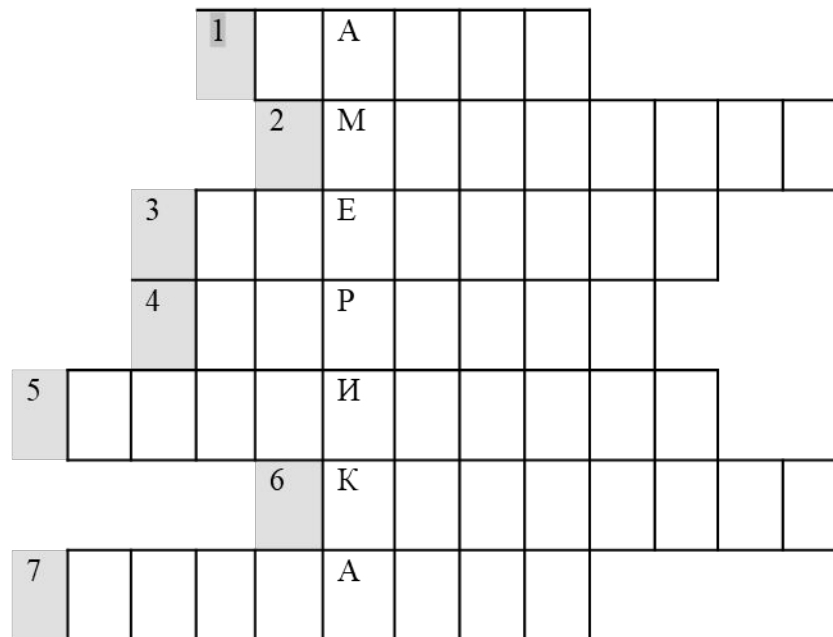


Кроссворд
«КАК Я ЗНАЮ СЕВЕРНУЮ АМЕРИКУ».

1. Залив, в котором наблюдаются самые высокие приливные волны.
2. Мыс крайняя северная точка Северной Америки.
3. Пролив, разделяющий материки Северная Америка и Евразия.
4. Мощный атмосферный смерч.
5. Горы на западе С. Америки.
7. Река на западе С. Америки.
8. Полуостров, открытый Дж. Каботом, название которого переводится с португальского как «земля пахаря».



РАЗНООБРАЗИЕ ПРИРОДЫ СЕВЕРНОЙ АМЕРИКИ



ТЕРМИНОЛОГИЧЕСКИЙ ДИКТАНТ

- Как называется территория с однородными климатическими условиями, определяющие однородные почвы, растительность, животный мир и другие компоненты природной среды? Эти территории берут название от растительности.

Природная зона

- Смена природных зон в горах получила название? А от чего будет зависеть количество поясов в горах?

Высотная поясность

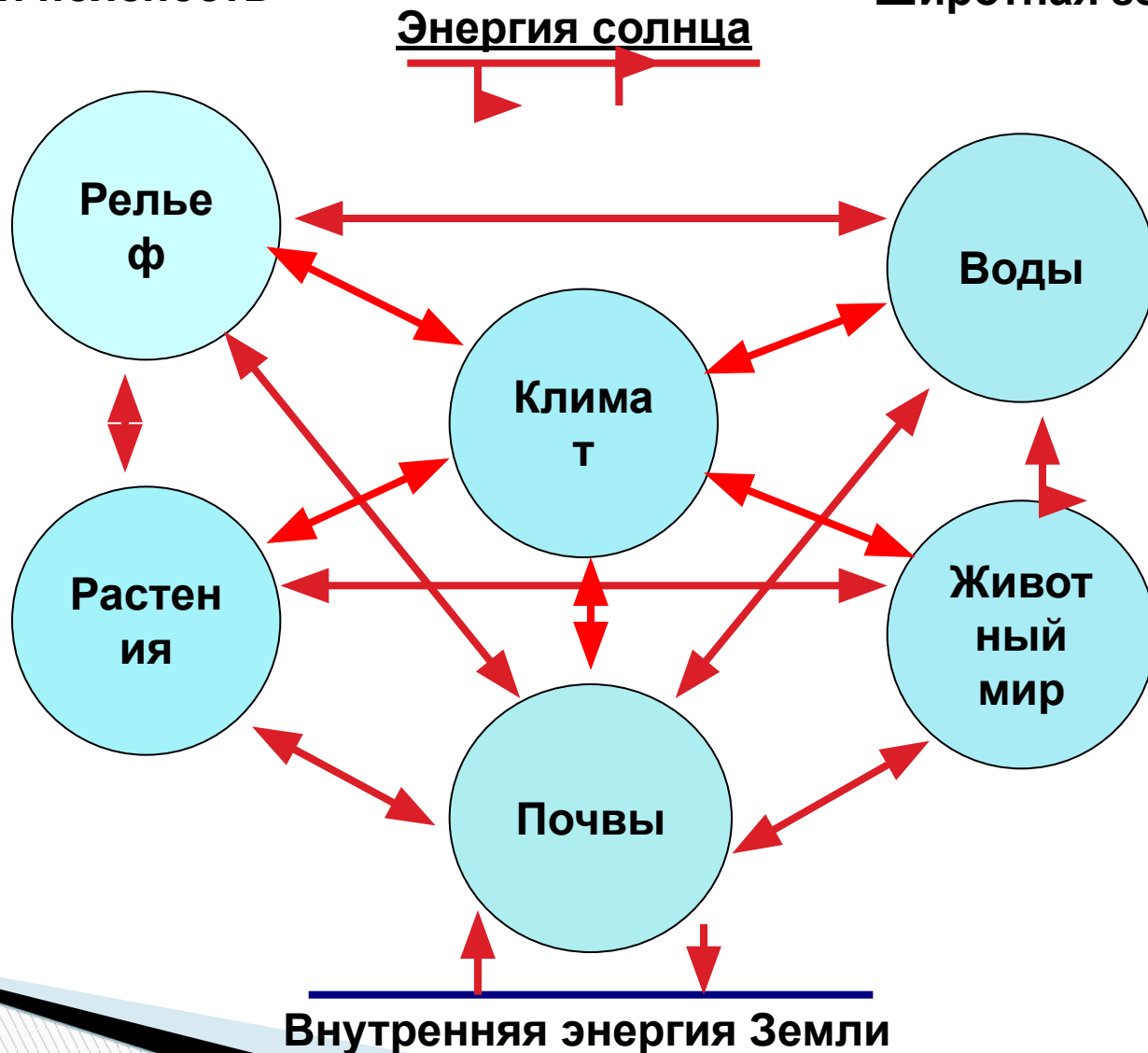
- А как называется смена природных зон на равнинах от полюсов к экватору?

Широтная зональность

Доказать, что природная зона – это природный комплекс

Высотная поясность

Широтная зональность



Вывод: Природная зона – это *природный комплекс*, так как все *компоненты природы* (климат, рельеф, воды, почвы, растительный и животный мир) тесно *взаимосвязаны*. Если изменяется один природный компонент, то изменяется весь природный комплекс в целом.



ОСНОВНОЕ СОДЕРЖАНИЕ УРОКА:

1. Особенности проявления зональности на материке.
2. Характеристика отдельных природных зон континента
3. Изменения природы под влиянием деятельности человека. Национальные парки Северной Америки

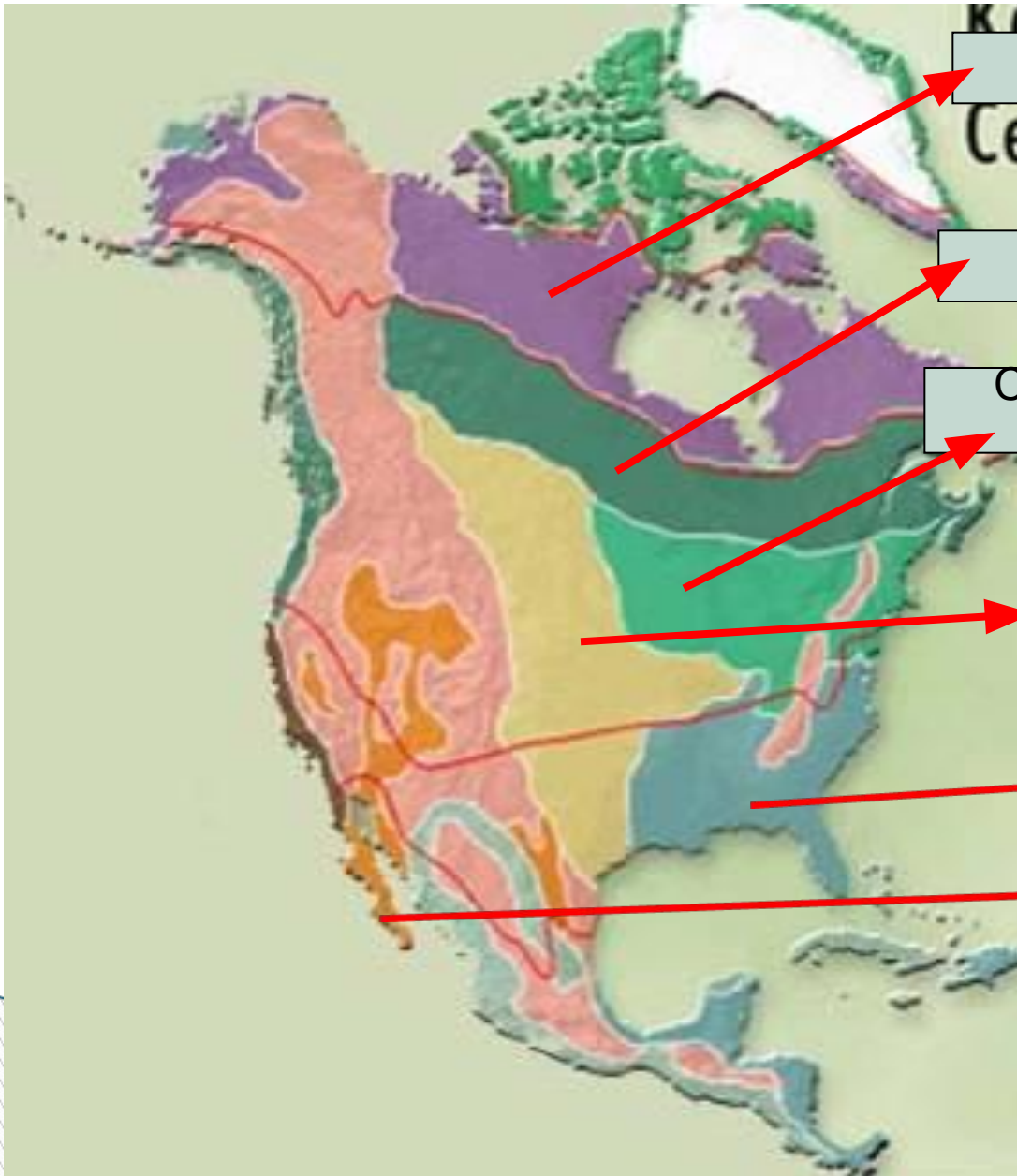


ОСОБЕННОСТИ ПРОЯВЛЕНИЯ ЗОНАЛЬНОСТИ НА МАТЕРИКЕ.



- Какие природные зоны имеет Северная Америка?
- Где они размещаются?
- Какова закономерность размещения?
- По климатической карте определите температуру и количество осадков в каждой зоне?
- Каков органический мир каждой зоны?
- Сравните расположение природных зон с другими материками

Определите географическое положение природных зон



Тундра

Тайга

Смешанные и широколиственные
леса

Лесостепи и
степи

??????????

????????????????

ХАРАКТЕРИСТИКА ПРИРОДНЫХ ЗОН

Название природной зоны	Климатический пояс	Почвы	Растения	Животные
Тундра	Субарктический	Тундрово-болотные	Мхи, лишайники, карликовые кусты, карликовые березы	Лось, северный олень, песец, полярная сова, заяц, лемминг
Тайга	Умеренный	Подзолистые	Ель, береза, сосна, сибирский кедр, лиственница, осина	Россомаха, глухарь, енот, серый бобр
Смешанные и широколиственные леса	Умеренный Субтропический	Серые лесные Бурые лесные	Ель, осина, береза, дуб, клен, липа	Лось, заяц, енот, выхухоль, бобр, лиса
Степи и лесостепи (прерии)	Умеренный Субтропический	Черноземы каштановые	Степи (бородяк, типчак, бизонья трава)	Койот, вилорог, бизон

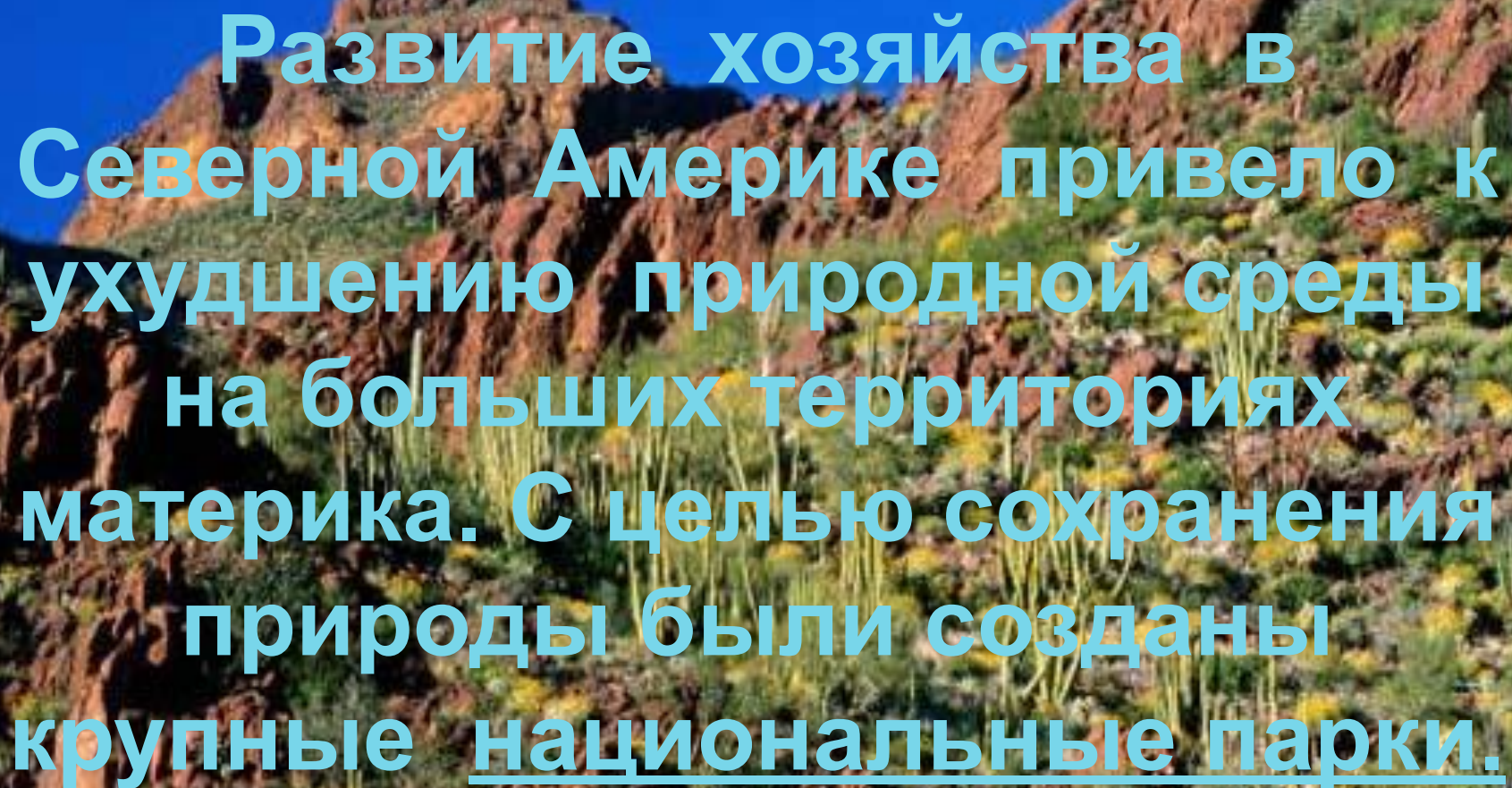
« УЗНАЙ ПО ОПИСАНИЮ ПРИРОДНУЮ ЗОНУ »

Перед глазами встают громадные пространства с высокой травянистой растительностью с преобладанием ковыля, матлика, пырея. По ним бродят стада степных бизонов, резво бегают вилорогие антилопы. Кайоты, рыжая лисица, барсук, хорёк, белохвостый заяц – всю эту живность можно встретить на голубых просторах зоны. Грызунов же здесь не счесть. Пожалуй, именно суслики вместе с их ближайшими родственниками – луговыми собачками являются истинными властителями этой природной зоны.

СТЕПИ (ПРЕРИИ)

Всюду видны летающие поморники, и горе зазевавшемуся или выбежавшему на снег леммингу. Летом яркие ковры полярных маков, куропаточной травы, лютиков. А сколько ягод: морошка, голубика, ежевика. Удивительное зрелище красок.

ТУНДРА

A photograph of a desert landscape featuring prominent red rock formations and numerous saguaro cacti. The sky is a clear, bright blue. The text is overlaid on the image in a light blue, sans-serif font.

Развитие хозяйства в
Северной Америке привело к
ухудшению природной среды
на больших территориях
материка. С целью сохранения
природы были созданы
крупные национальные парки.

Видео

Выполни тест и

Проверь себя!

1. а;
2. б;
3. б;
4. б;
5. б;
6. б;
7. б;

0 ошибок – **5 (отлично)**

1-2 ошибки – **4 (хорошо)**

3-4 ошибки – **3 (удовлетворительно)**



Если ошибок больше, не огорчайся.
Поработай над темой еще раз.

Твое отношение к уроку?



Интересный
урок!




Мне было
скучно!



Урок не
понравился!

ДОМАШНЕЕ ЗАДАНИЕ:

- 1. Учебник «Природные зоны Северной Америки»;**
 - 2. Творческое задание:
«Туристический маршрут по Северной Америке»**
- 

СПАСИБО ЗА РАБОТУ НА УРОКЕ!

