


«Города Ставропольского края»



Презентацию подготовила:
учитель географии
ГКОУ «Казачий кадетский корпус» г.Буденновска
Башарова Светлана Владимировна

Минеральные воды



Минеральные Воды
— город административный центр
Минераловодского района
Ставропольского края. Входит в
состав эколого-курортного региона
Кавказские Минеральные Воды.
Население -76 291 тысяч человек


Достопримечательнос



Мемориал
«Огонь вечной славы»



Памятник В. И. Ленину —
пересечение проспектов Карла
Маркса и *XXII* партсъезда. Был
установлен 5 ноября 1960 года.




Свято-Никольская
церковь



Храм Святого Георгия

ПЯТИГОРСК



- Основан в 1780 году
- Расположен в 196 км к юго-востоку от Ставрополя
- Население составляет 200 тыс. чел.

Достопримечательности Пермонтовские места



Пятигорск
Домик
Лермонтова.

Этот небольшой домик стал последним пристанищем Великого русского поэта и писателя Михаила Юрьевича Лермонтова.



Он прожил последние два
своей жизни с 14(26) мая по

Грот
5(2) июля 1841 года.


Лермонтов

а


В беседке установили оригинальный музыкальный инструмент — эолову арфу, широко распространённую в Европе. Уличная эолова арфа состояла из пары простых эоловых арф, заключённых в круглый дощатый корпус с особым крылом, которое поворачивало арфы под определённым углом к ветру. Воздушные струи, проникающие через узкие щели в корпусах арф, вызывали колебания жильных струн разной толщины, издающих различные обертоны



Кисловодск



- Основан в 1803 году
- Расположен в 227 км к юго-востоку от Ставрополя
- Население 120 тыс. чел.



Достопримечательно СТИ Медовый водопад

Медовые водопады расположены примерно в 12 км от **Кисловодска**. Места здесь действительно очень красивы. Горные речки и ручьи образуют **несколько водопадов**. Все они разные, но сказать какой красивее трудно. Одни из них небольшие с маленьким озерцем внизу, где летом можно купаться, другие низвергаются с грохотом вниз с высоких скал. **Самый большой водопад - Медовый**, высота 18м. Его струя в воздухе рассыпается на тысячи капель, сверкающих на солнце и разбивается о каменистое дно. Возможно, **свое название Медовые водопады** получили от аромата цветущих трав на



Водопад
в
окрестностях
г.
Кисловодска



Фонтан
Лягушка

Ессентуки



- Основаны в 1926 году
- Расположен в 213 км к юго-востоку от Ставрополя
- Население составляет 100 тыс. чел.



*Центр
города*



*Санаторий
«Москва»*



**Грязелечебница,
построенная из местного
камня и кислородского
пеломита, соответствует
высоким образцам
римской классики.**






Города.
Один из самых старинных памятников архитектуры города Эссентуки - деревянная Никольская церковь, построенная в середине 1820-х гг. Среди достопримечательностей города Эссентуки – парк Победы и курортный (Главный) парк. Курортный парк славится источниками минеральных вод и многочисленными постройками: здания питьевой галереи, Николаевские ванны, Торговая галерея, деревянная обзорная беседка-колоннада Ореанда, павильоны над питьевыми бюветами и другие.



ЖЕЛЕЗНОВОДСК




- Основан в период с 1816 по 1832гг.
- Площадь городской территории 9313 гектаров
- Население 60 тыс. чел.



Город расположен на юге Ставропольской возвышенности, в предгорьях Большого Кавказа, по южному, юго-западному и отчасти восточному склонам горы Железной, в долине речек Джеймук и Кучук, в 6 км от железнодорожной станции Бештау, в 12 км от Пятигорска, в 191 км от Ставрополя, на высоте 470—650 м над уровнем моря. Железноводск — самый динамично развивающийся курорт Кавминвод. В 2003

году ему присвоено звание «Лучший город России».





*Пушкинск
ая
галерея.*



Фонтан у
Смирновского
источника



*Санаторий
«Дубовая роща»*



*Санаторий
«Горный
воздух»*

Дермонтав



- Основан в 1956гг.
- Занимает площадь 3,47 кв. км
- Население 22,3 тыс. чел.



*Проспект
им. М. Ю.
Лермонтова*



На улицах города