

# Река Чепца - да!



# ЧЕПЦА



Река Чепца берет начало на юго-западе Пермской области, в 6 км севернее Кулики и течет на северо-запад, пересекая северную часть Удмуртии.



Её длина равна 501 км из них 300 км в пределах Удмуртии. Площадь бассейна 19126 км<sup>2</sup>. Ширина русла в среднем течении 30-50 м, в нижнем -100-200м.



Чепца по сравнению с другими реками Удмуртии отличается быстрым течением. Русло реки неглубокое, очень извилистое, с частыми отмелями и перекатами.



## ЛЕГЕНДА О ЧЕПЦЕ

Откуда такое название, Чепца? Есть легенда, что однажды царица уронила в реку чепец. Но это только легенда. На самом деле, слово чепца (в переводе с местного наречия) - река, текущая меж холмов.



## РЕСУРСЫ ЧЕПЦЫ

Река богата рыбой, многочисленные заболоченные пространства способствуют накоплению торфа . Используются гидроэнергетические ресурсы: недалеко от пос. Полом построена Октябрьская ГЭС.



# ПРИБРЕЖНЫЕ ПОСЕЛЕНИЯ

По берегам довольно много населенных пунктов. Самые крупные районные центры: пос. Балезино, г. Глазов.

Селений на реке много, но до пос. Яр они стоят в стороне от реки. Крупными в этом районе являются районный центр Яр, Дизьмино а так же с. Елово




## ЕЛОВО НА ЧЕПЦЕ

На холме правого берега раскинулось живописное село Елово, для которого река Чепца является природной жемчужиной.





# Река прекрасна во все времена года



## РЕКА ЗОВЕТ!

Издавна река была местом отдыха, развлечений, рыбалки.


Чепца славится величественными сомами и щучками.





# ЭКОЛОГИЧЕСКИ РЕЙД ПО БЕРЕГУ РЕКИ





Когда по родимому краю идешь,  
Простору не видно конца.  
Дорога легка,  
И рядом – река,  
Красавица наша Чепца.

С. Широбоков