

A globe on a black stand is positioned on the left side of the image. The globe shows the Americas. In the foreground, there is a blue surface with several seashells of various shapes and colors. To the right, a portion of a map is visible, showing landmasses in yellow and green. The background is a bright yellow wall with black palm frond silhouettes.

*Путешествие по  
материкам*

*Цель нашего урока: познакомиться с материками Земли*



# ***ДЛЯ ДОСТИЖЕНИЯ ЦЕЛИ ВЫ ДОЛЖНЫ ОТВЕТИТЬ НА ВОПРОСЫ:***

---

- что такое материк; часть света;**
- узнать, что на материках самое, самое...**
- что такое остров, архипелаг;**
- для этого:**
- совершить путешествие по материкам;**
- работать с картой; учебником, дополнительными источниками.**



- 
- **Материки (континенты) – это огромные участки суши, со всех или почти со всех сторон окружённые водой.**
  - **Ча́сти свёта — регионы суши, включающие материки или их крупные части вместе с близлежащими островами.**

# ПЛАН ОТВЕТА

---

- Показать материк на карте полушарий;
- Рассказать о рельефе материка;
- Крупных реках и озерах;
- Растительном и животном мире.

*В ДОБРЫЙ ПУТЬ!*

---





Фото  
путешественника





# Евразия-



самый  
крупный  
материк на  
Земле

Большую часть  
материка занимает  
территория России

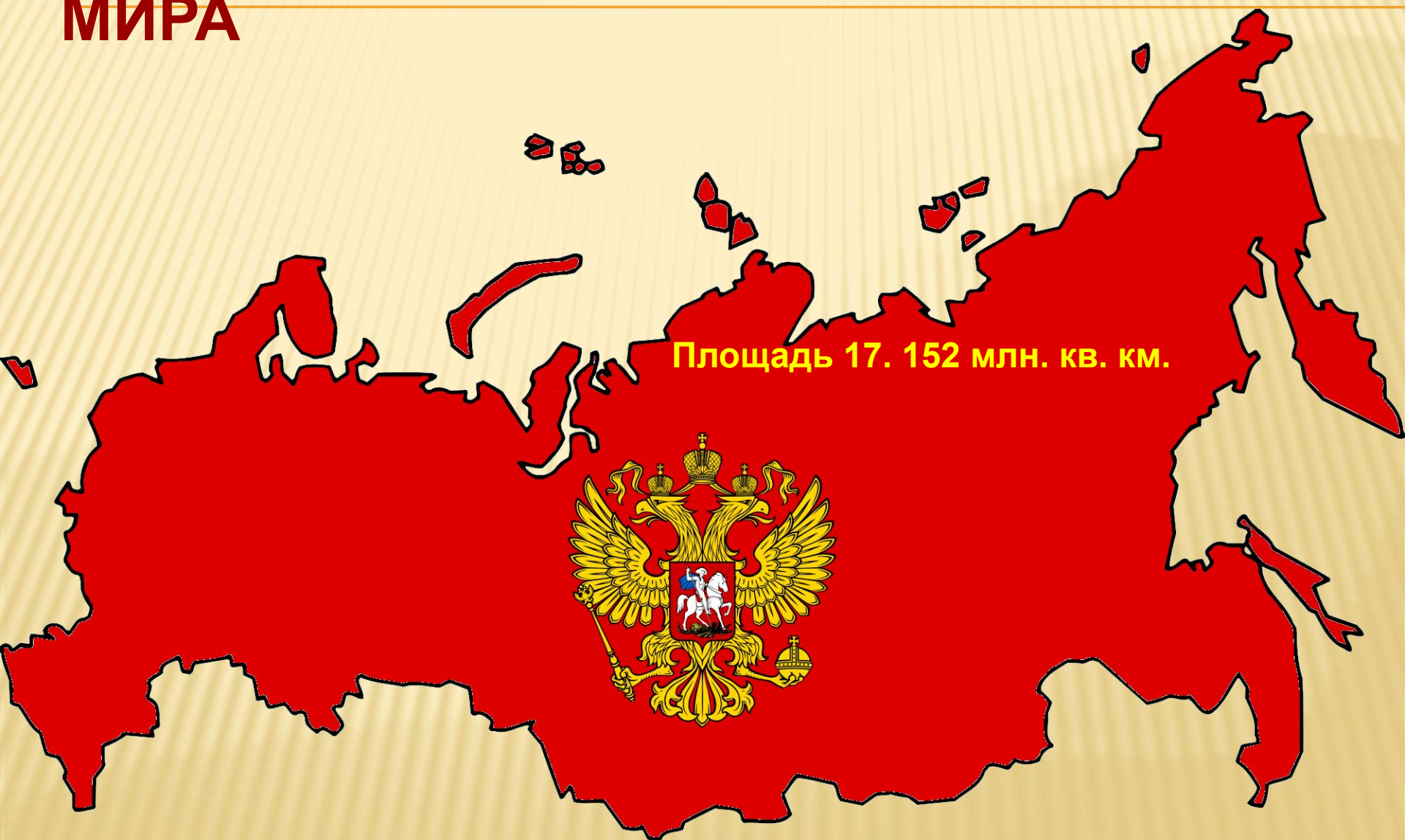


# ЕВРАЗИЯ

---


<b>Материк</b>	<b>Площадь</b>
<b>Евразия</b>	<b>54 млн.км<sup>2</sup></b>

# РОССИЯ – САМАЯ БОЛЬШАЯ СТРАНА МИРА



Площадь 17. 152 млн. кв. км.

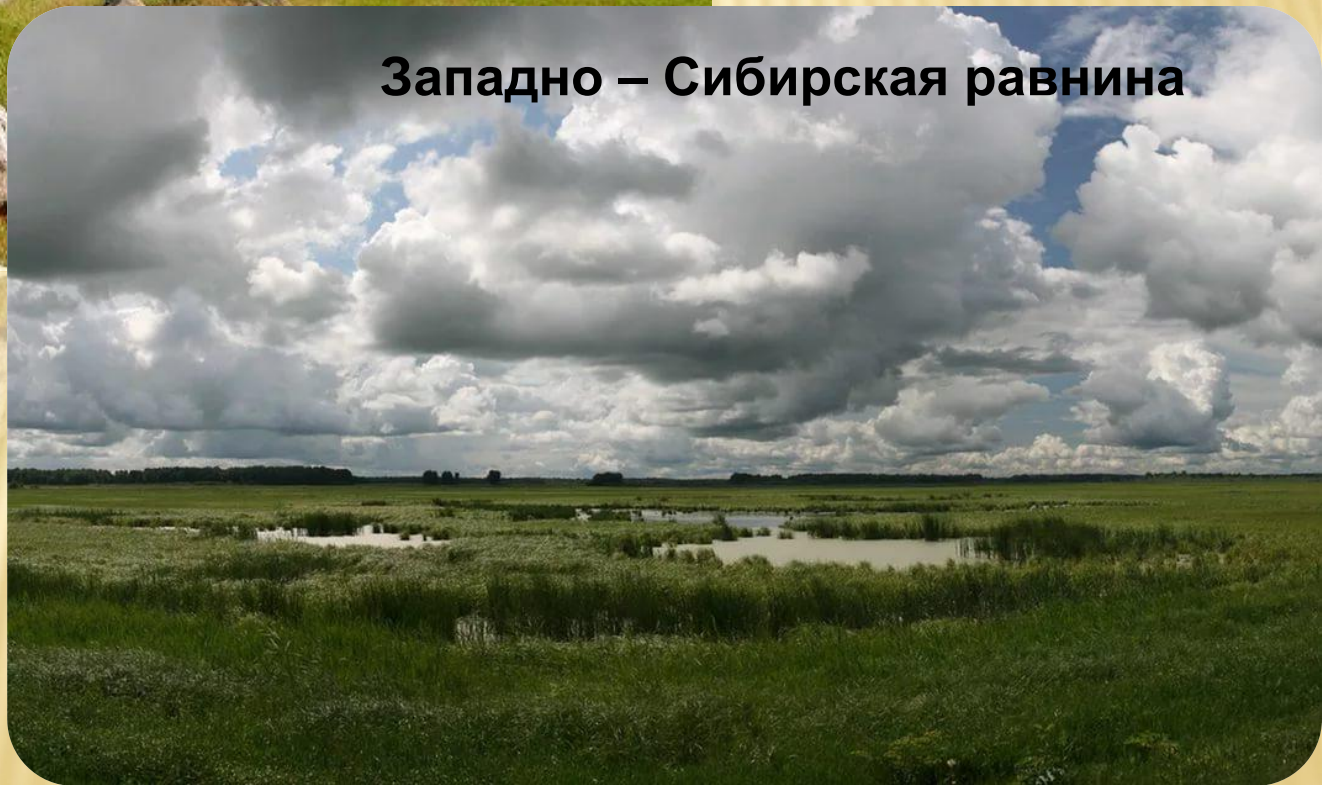
# *Гималаи. Гора Джомолунгма (Эверест)*



## Русская равнина



## Западно – Сибирская равнина



*Янцзы - самая длинная река Евразии*



□ Самая большая по площади страна мира – Россия

□ Гималаи. Гора Джомолунгма (Эверест).

□ Байкал – самое глубокое озеро в мире.

□ Янцзы – самая длинная река Евразии.



Фото  
путешественника



# Африка-



самый жаркий  
материк



# АФРИКА

---

<b>Материк</b>	<b>Площадь</b>
<b>Африка</b>	<b>30,3 млн км<sup>2</sup></b>

# АФРИКА



**Атласские горы**



**Гора Килиманджаро**



**Нил – самая длинная река планеты**



- 
- Нил – самая длинная река Африки;
  - Сахара – величайшая пустыня нашей планеты;
  - Гора Килиманджаро – самая высокая точка Африки.
-

Фото  
путешественников







# СЕВЕРНАЯ АМЕРИКА

---

<b>Материк</b>	<b>Площадь</b>
<b>Северная Америка</b>	<b>24,2 млн км<sup>2</sup></b>


# СЕВЕРНАЯ АМЕРИКА



**Кордильеры**



**Гора Мак-Кинли**




**Ниагарский водопад**

# СЕВЕРНАЯ АМЕРИКА



**Ствол секвойи и упряжка лошадей**



**Секвойя - самое высокое дерево на Земле**

- Миссисипи – самая длинная река Северной Америки;
- Великие озёра;
- Знаменитый Ниагарский водопад;
- Гора Мак-Кинли – самая высокая гора Северной Америки (6194 метра).

ФОТО  
путешественников



# Южная Америка



# ЮЖНАЯ АМЕРИКА

---


<b>Материк</b>	<b>Площадь</b>
<b>Южная Америка</b>	<b>17,8 млн.км<sup>2</sup>,</b>



# ЮЖНАЯ АМЕРИКА



**Амазонская низменность**



**Горы Анды**

# Амазонка




Виктория -регия



пиранья

# ЮЖНАЯ АМЕРИКА



**Водопад Анхель 1054 метра**

**Озеро Титикака**



- Амазонка – самая длинная и полноводная река мира
- Анды – самая длинная горная цепь на поверхности Земли
- Самый высокий водопад в мире – Анхель
- Самое высокогорное озеро в мире - Титикака

Фото  
путешественника



# Антарктида-



самый  
южный и  
холодный  
материк

# АНТАРКТИДА

---

<b>Материк</b>	<b>Площадь</b>
<b>Антарктида</b>	<b>14 млн. км<sup>2</sup></b>

Станцию «Восток» называют  
полюсом холода Земли.



**ПОЛЮС  
ХОЛОДА ЗЕМЛИ**





# АНТАРКТИДА



**Императорские пингвины**



**Пингвины Адели**

Фото  
путешественника



# АВСТРАЛИЯ



**САМЫЙ МАЛЕНЬКИЙ МАТЕРИК**

# АВСТРАЛИЯ


---

<b>Материк</b>	<b>Площадь</b>
<b>Австралия</b>	<b><math>\approx 9</math> млн. км<sup>2</sup></b>

# РЕКА МУРРЕЙ



# ОЗЕРО ЭЙР



**КЕНГУРУ**



**КОАЛА**



**ВОМБАТ**



**КАРЛИКОВЫЙ КЕНГУРУ**



## ПОПУГАИ



## РАЙСКАЯ ПТИЦА



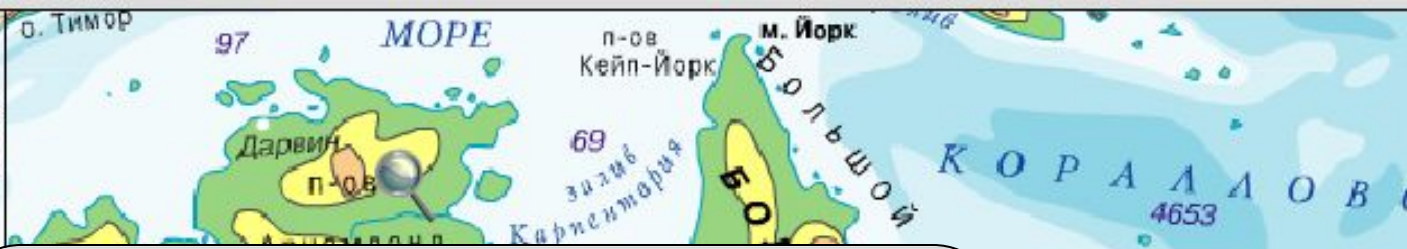
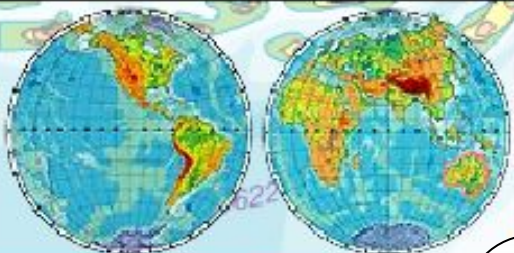
## ЛИРОХВОСТ



## СТРАУС ЭМУ







**В Австралии интересно и необычно буквально всё, в том числе и бутылочные деревья**



□ 60% материка занимают пустыни;

□ Самая известная пустыня материка - Виктория;

□ Самое крупное озеро Австралии - Эйр;

□ Самая Длинная река- Муррей с притоком Дарлинг.



---

Остров - небольшой участок суши (обычно естественного происхождения), окружённый со всех сторон водой.

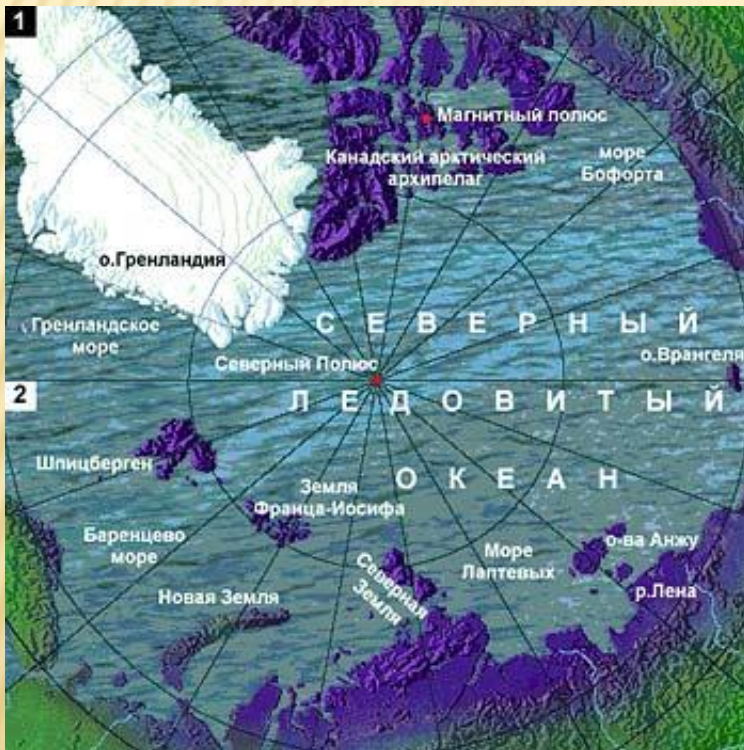
Архипелаг - группа островов, расположенных близко друг от друга и имеющих обычно одно и то же происхождение.

От **материков** острова отличаются меньшими размерами

---

# ОСТРОВА

Самым большим по площади островом принято считать, Гренландию, которая приблизительно в три раза меньше самого малого континента — Австралии).



Гренландия



Остров Сахалин

***ДЛЯ ДОСТИЖЕНИЯ ЦЕЛИ ВЫ ДОЛЖНЫ БЫЛИ  
ОТВЕТИТЬ НА ВОПРОСЫ:***

---

- **что такое материк; часть света;**
- **узнать, что на материках самое, самое...**
- **что такое остров, архипелаг;**
- **для этого:**
- **совершить путешествие по материкам;**
- **работать с картой; учебником, дополнительными источниками.**

# ДОМАШНЕЕ ЗАДАНИЕ:

---

□ Учебник – § 22

□ В рабочей тетради задание  
3,6