

Батыс Қазақстан индустриалды колледж

Тақырыбы:
“Көлік географиясы”



Сабақтың бөлімі

I кезең “Географиялық диктант”

II кезең Баспасөз – конференция

III кезең Есептер шығару, картамен жұмыс

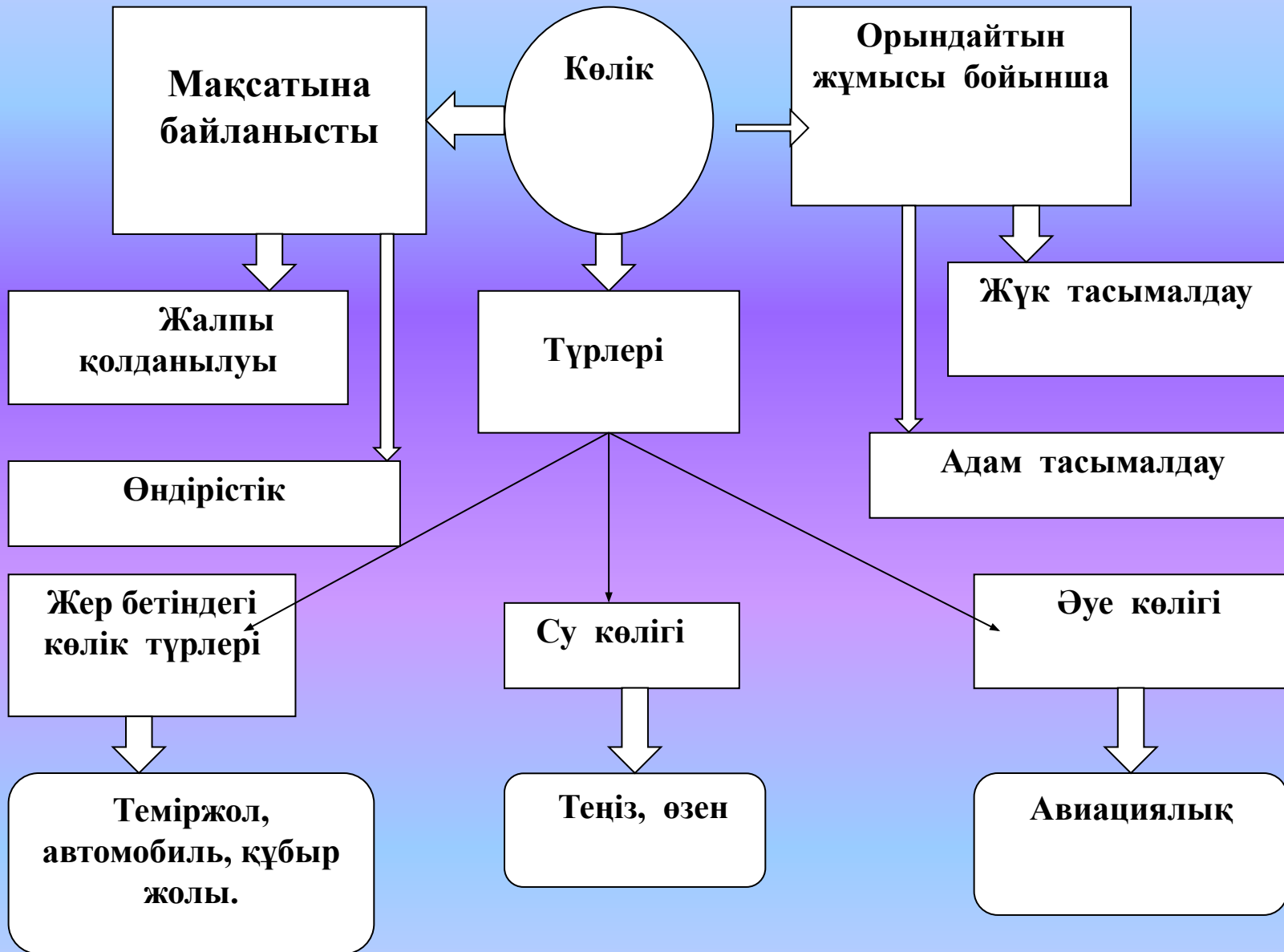
IV кезең Мағынаны ашу.



Жалпы сөздік қоры- (жаңа сөздер бойынша)

1. *Автомобиль*
2. *Теміржол*
3. *Құбыр*
4. *Теңіз*
5. *Әуе көліктері*





• Көлік жүйесі 4 құрамдас бөліктен тұрады.

1.Көлік құралдары: автомобиль, кемелер, ұшақтар.

2.Жолдар: автомобиль жолы, темір жол, құбырлар, әуе жолы, теңіз жолдары.

3.Ұйымдар: авиациялық, теңіздік, темір жол компаниялары.

4.Тиеу – түсіру пункттері: теңіз және әуе порттары, темір жол станциялары

•

**Дүние жүзілік
жалпы ұзындығы
25 млн км.**

**Жолаушы
тасымалы
80%**

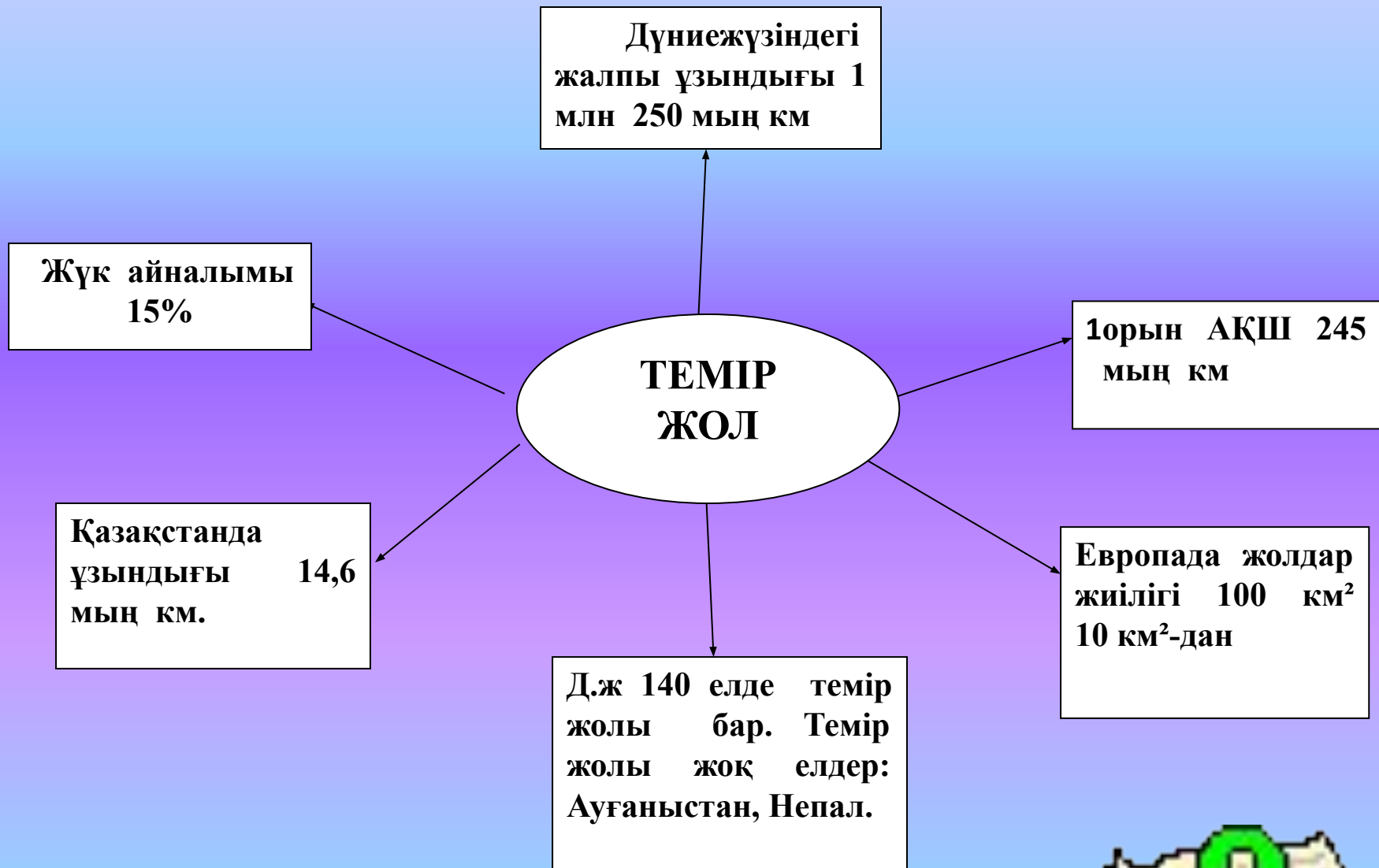
**Дүниежүзілік жүк
айналымы 10 %**

**АВТОМОБИЛЬ
КӨЛІГІ**

**Қазақстанда
ұзындығы 90
мың км**

**Автомобиль жолдары
ұзындығы бойынша
1- орын АҚШ 5 млн
км.**

**АҚШ - та 1000
адамға 600
автомобиль.**





- Қазақстанда құбыр жүйесі ең жақсы дамыған аймақ батыс. Одан мұнай мен газдың қуатты ағындары таралады. Қазақстанда ең алғаш салынған мұнай құбыры 60 км. Доссор – Ракуша.

Теңіз көлігі бүкіл халықаралық сауданың 5,4-ін құрайды.

Теңіз порттарының жалпы саны 2,5 мың.

Ең ірі порт – Роттердам, Нидерланды.

Ла Манш бұғазы арқылы тәулігіне 500 кеме өтеді.

Зонд бұғазы арқылы-175

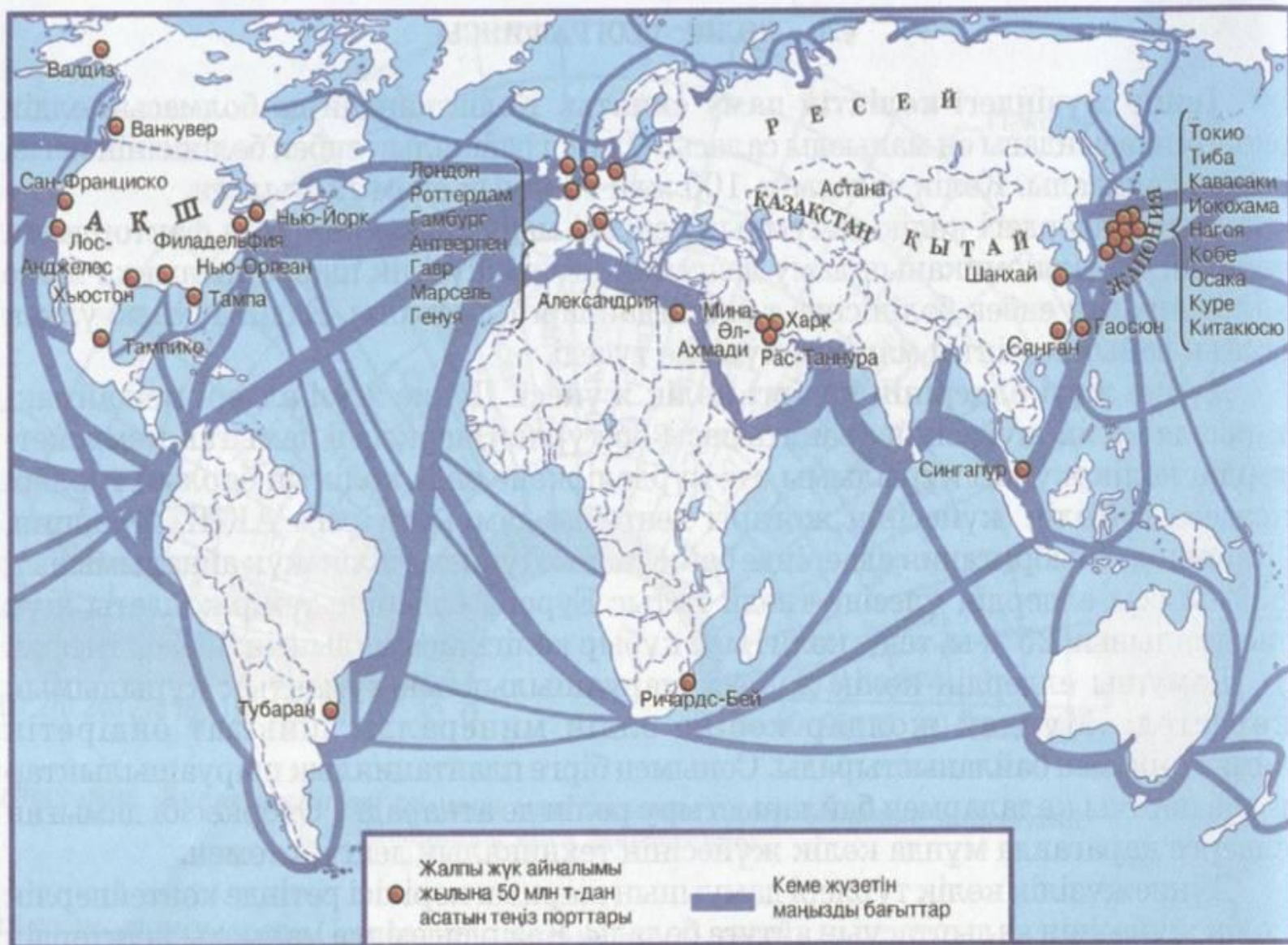
Гибралтар бұғазы арқылы 140 кеме өтеді



Картамен жұмыс

1. Көлік кешенінің негізгі жүк тасымалдау бағыттарын картадан табу.
2. Карта бойынша ірі теңіз порттарын анықтау.
3. Ірі теңіз каналдары мен бұғаздарды көрсетіп олардың жүк тасымалдаудағы маңызын сипаттау.





Дүние жүзі бойынша жалпы жүк тасымалындағы басты көрсеткіштер сұлба картасы

Үйге тапсырма

- **Кескін картаға көлік кешенін түсіру.**

*Назар қойып тыңдағандарыңызға
рахмет*

