

Презентация к уроку: «Крупные природные районы Восточной Сибири».

Подготовила и провела учитель
географии: Баландина В.П.



Восточная Сибирь раскинулась от реки Енисей и подножий гор Южной Сибири до хребтов тихоокеанского водораздела. Его общая площадь составляет 7,2 млн км.², что сравнимо с территорией целого материка Австралия. Наибольшая часть региона занята Среднесибирским плоскогорьем, к северу от него расположена полоса низменности, на юге - горы.

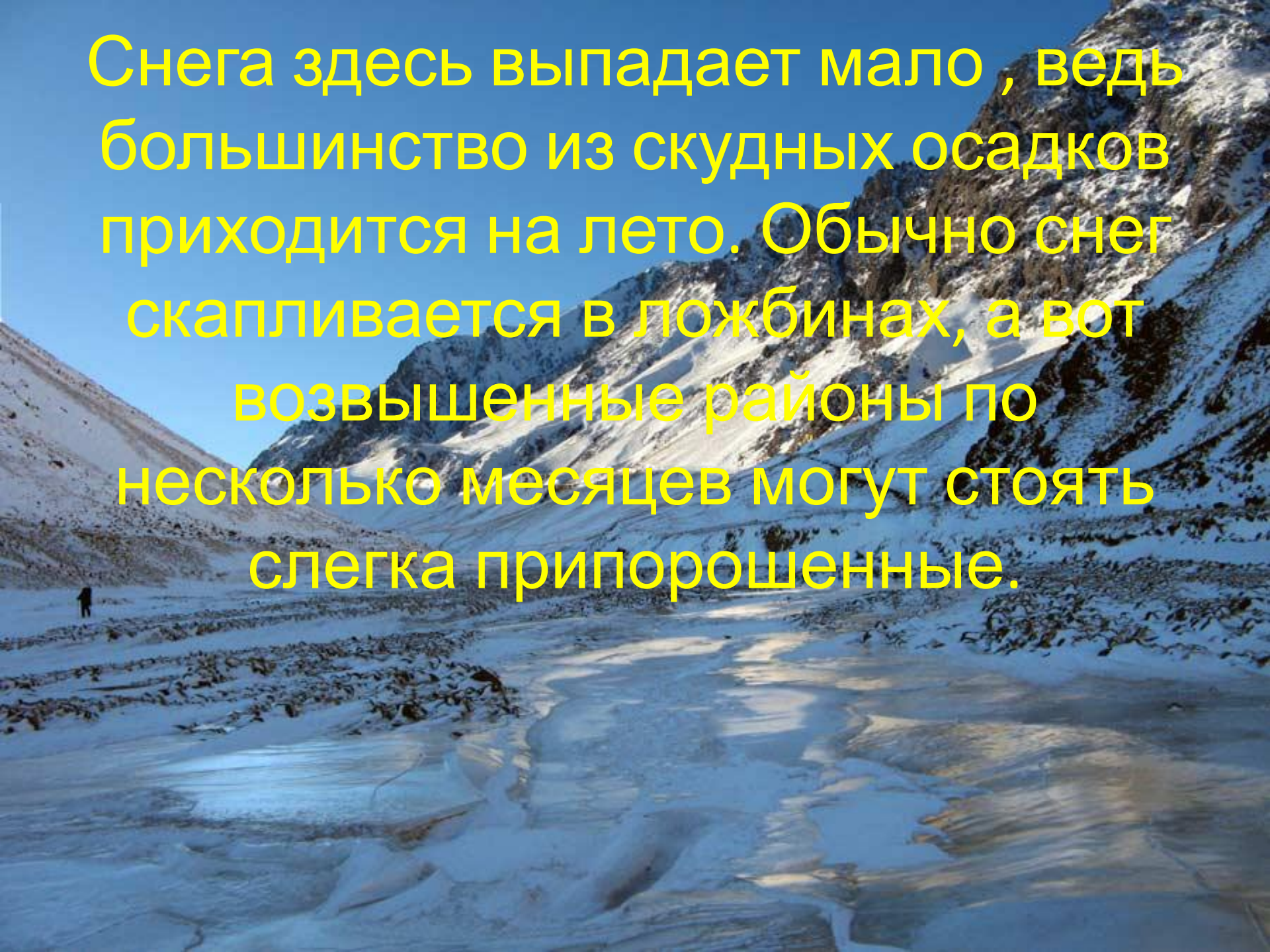
Для Восточной Сибири
характерен очень суровый
климат.




Енисей считают своеобразным
рубежом Восточной Сибири. К
востоку от этой реки
изменяется рельеф, климат,
водный режим рек и озёр,
флора и фауна.



Снега здесь выпадает мало , ведь большинство из скудных осадков приходится на лето. Обычно снег скапливается в ложбинах, а вот возвышенные районы по несколько месяцев могут стоять слегка припорошенные.



A scenic landscape featuring a range of mountains in the background, partially obscured by a layer of clouds. In the foreground, several tall, dark evergreen trees stand prominently. The sky is filled with soft, white and grey clouds, with a bright patch of light breaking through near the top center. The overall atmosphere is serene and majestic.

Нигде в мире нет столь мощной и обширной вечной мерзлоты- это самая мерзлотная часть Сибири. Больше полугод (а на севере и до 9-10 месяцев) длится сезон морозной зимы, которая сковывает почву. Оттаивает земля лишь на считанные недели краткого лета.

Прекрасна и сурова природа
Восточной Сибири.





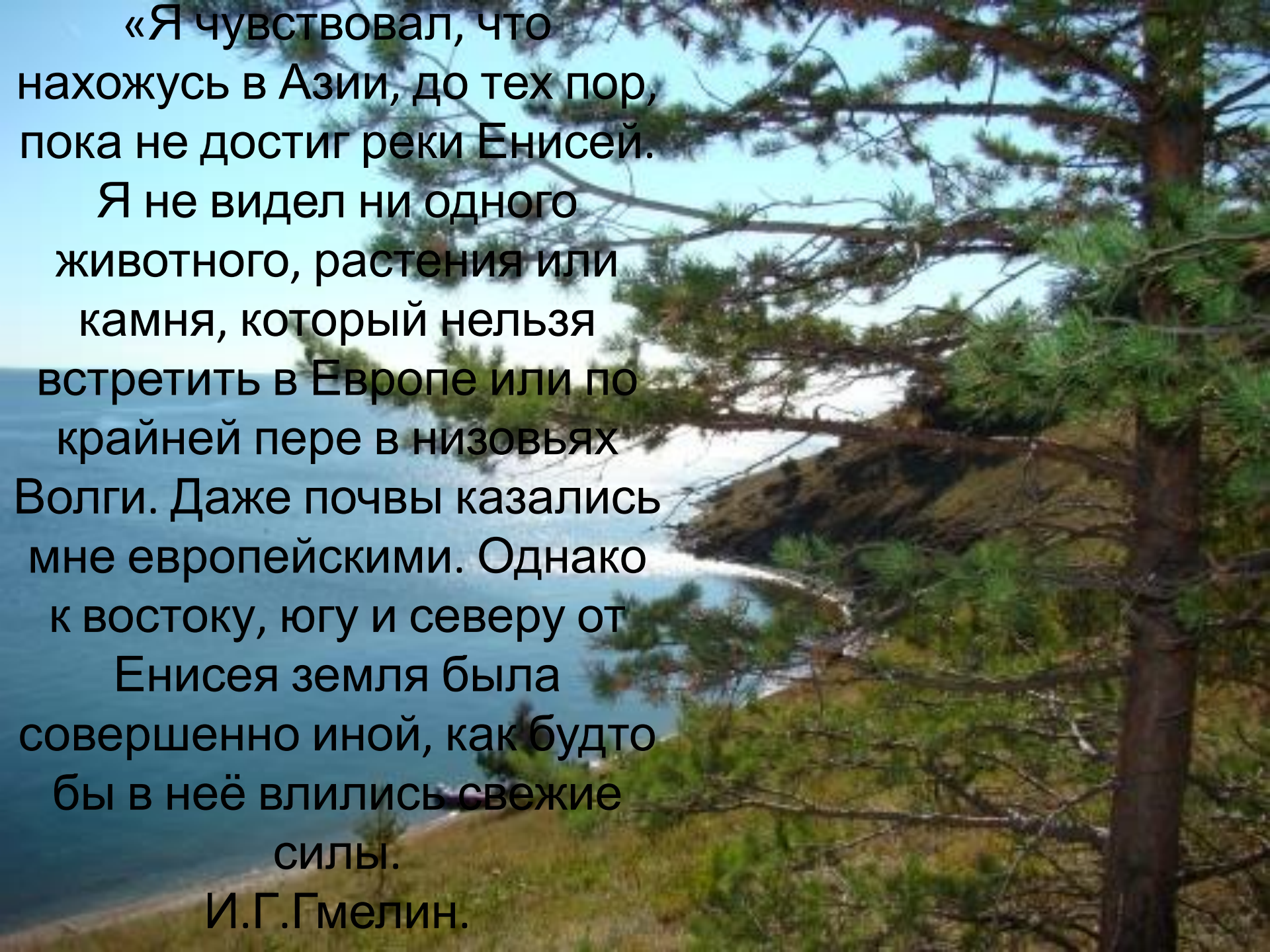













«Я чувствовал, что
нахожусь в Азии, до тех пор,
пока не достиг реки Енисей.


Я не видел ни одного
животного, растения или
камня, который нельзя
встретить в Европе или по
крайней мере в низовьях
Волги. Даже почвы казались
мне европейскими. Однако
к востоку, югу и северу от
Енисея земля была
совершенно иной, как будто
бы в неё влились свежие
силы.

И.Г.Гмелин.




Северо-Сибирская НИЗМЕННОСТЬ


Северо-Сибирская низменность
протянулась от низовьев Енисея к устьям
Хатанги и Оленёк почти на 1500
километров при ширине до
600 км.



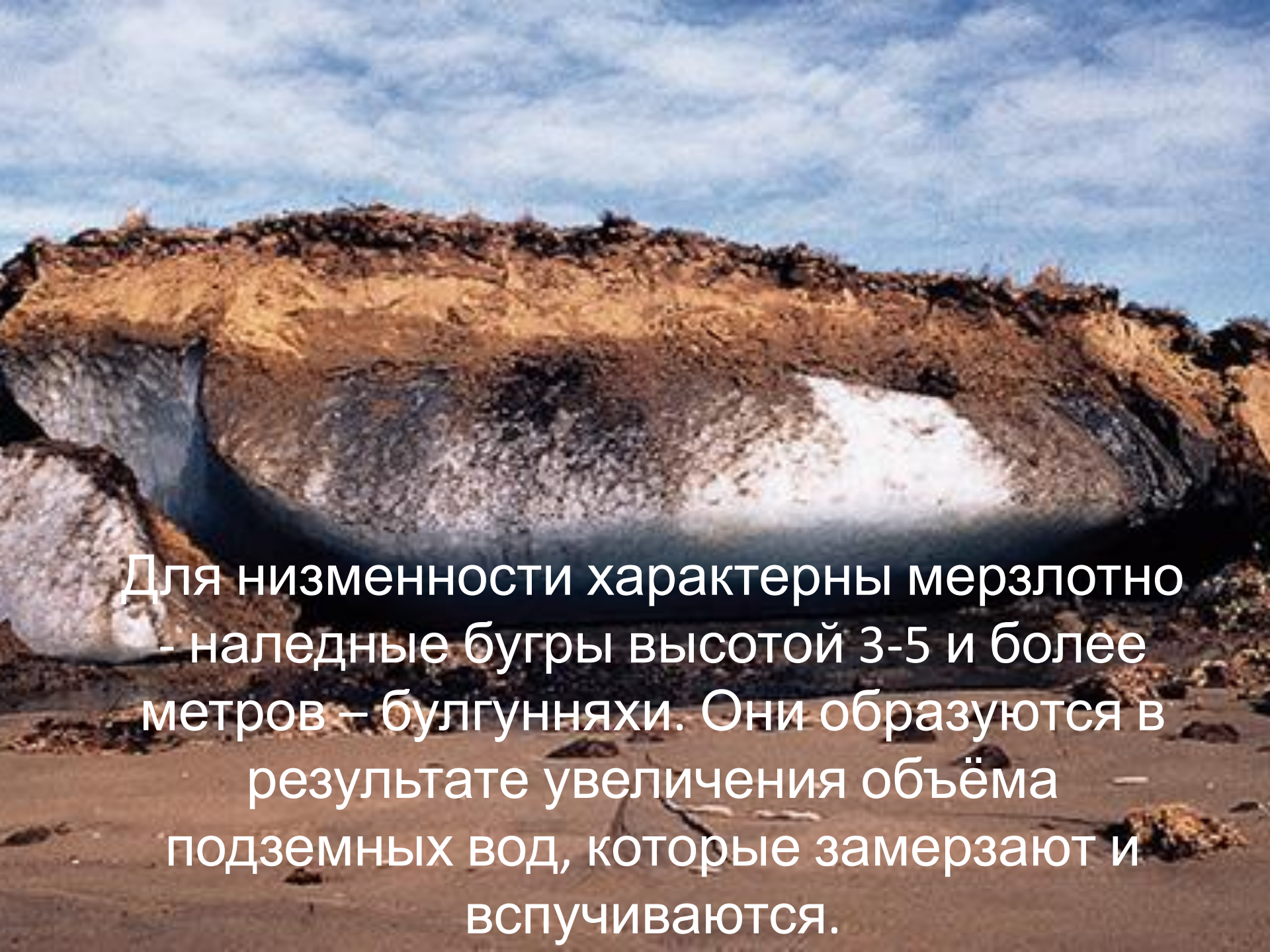
**Климат субарктический
континентальный, с холодной
продолжительной зимой и
коротким прохладным летом.**

По низменности протекают реки Хатанга,
Попигай, Анабар, на Таймыре- Пясина.





Местные реки изобилуют мощными наледями – тарынами (якутское название). Они представляют собой скопление льда, возникающие при замерзании вод, излившихся на поверхность.




Для низменности характерны мерзлотно-наледные бугры высотой 3-5 и более метров – булгунняхы. Они образуются в результате увеличения объёма подземных вод, которые замерзают и вспучиваются.

Примерно четвертую часть территории
низменности занимают многочисленные
озёра.



Растительный и животный мир



Северный Олень



Детёныш тюленя



Песец




Белый медведь



08/19/2003

Лемминг





YAPILANAL P...

Освоение Восточной Сибири









Спасибо за внимание!!!

