

№32 В.В.Маяковский атындағы орта мектеп

АШЫҚ САБАҚ

Тақырыбы: «Географиялық белдеулер және табиғат зоналары»

Пәні: География

Сыныбы: 6 «А»

География пәнінің мұғалімі:

Бодихова Лаззат Алиевна

2015-2016 оқу жылы

Мақсаты:

Б. Географиялық белдеулер, оның саны мен түрлері және әр белдеудің өзіндік ерекшеліктері туралы білім беру; Табиғат зоналары мен оның орналасу ерекшеліктеріне байланысты бөлінуі туралы мағлұмат беру.

Д. Оқушылардың география ғылымына деген көзқарастарының қалыптасуына ықпал ету, өз ойларын еркін, нақты жеткізе білуге баулу, география пәніне деген білімділігін дамыту, өз бетімен ізденуге, ой қорытуға машықтандыру.

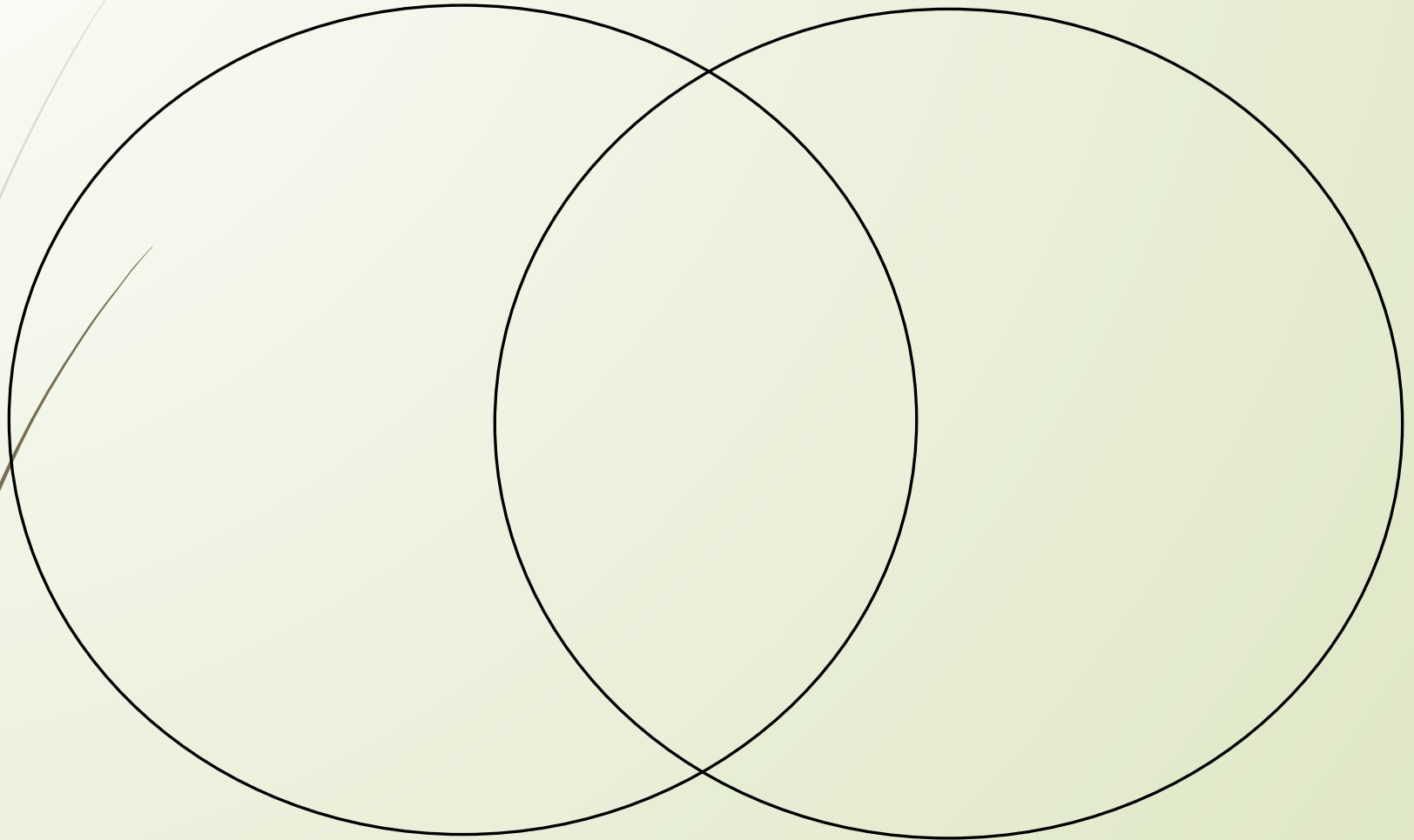
Т. Табиғатты аялауға баулу, экологиялық тәрбие беру.



Табиғат кешендерін салыстыру

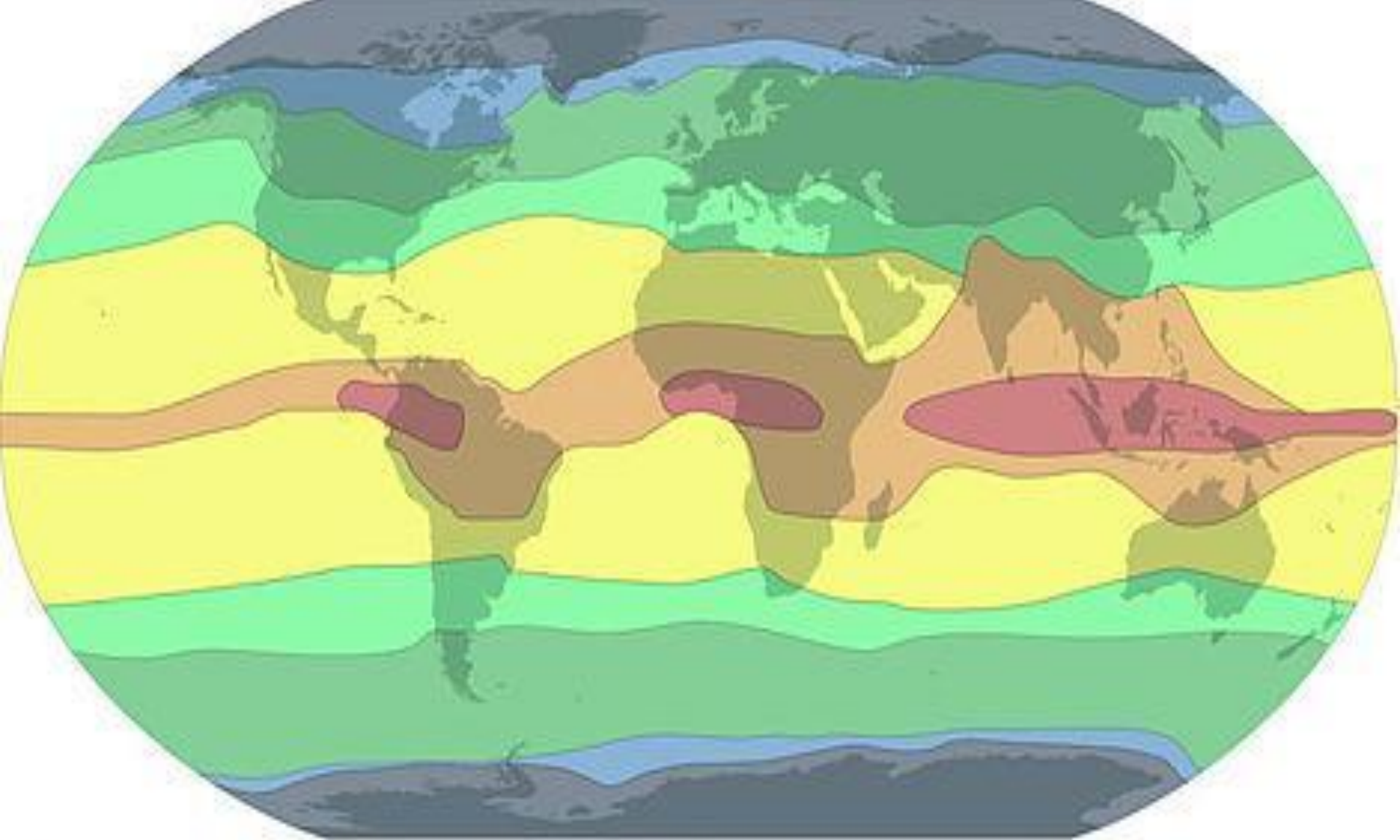
Мұхит

Құрлық



Суреттік ДИКТАНТ





- | | | |
|------------------------------------|-------------------|----------------|
| Арктический и антарктический | Субтропические | Экваториальный |
| Субарктический и субантарктический | Тропические | |
| Умеренные | Субэкваториальный | |

Масштабы 1:11 600 000 (Тем-де 116 км)



ТАБИГАТ ЗОНАЛАРЫ

- ОРМАҢДЫҚ ДАЛА
- ДАЛА
- ШАРАПТТЕР
- ШАМДАР
- ҚИЛКІТ БИДІЗІМДІК ОБЛАСТАРЫ

- Наурызай қорығы
- Байықұлақ ұлттық саябағы

ШЕКАРАЛАР

- МЕМЛЕКЕТІК
- ОБЛАСТАР

Қорыстар

- Ұлттық саябақтар

Түрікменстан

Өзбекстан

Қырғызстан

Қытай

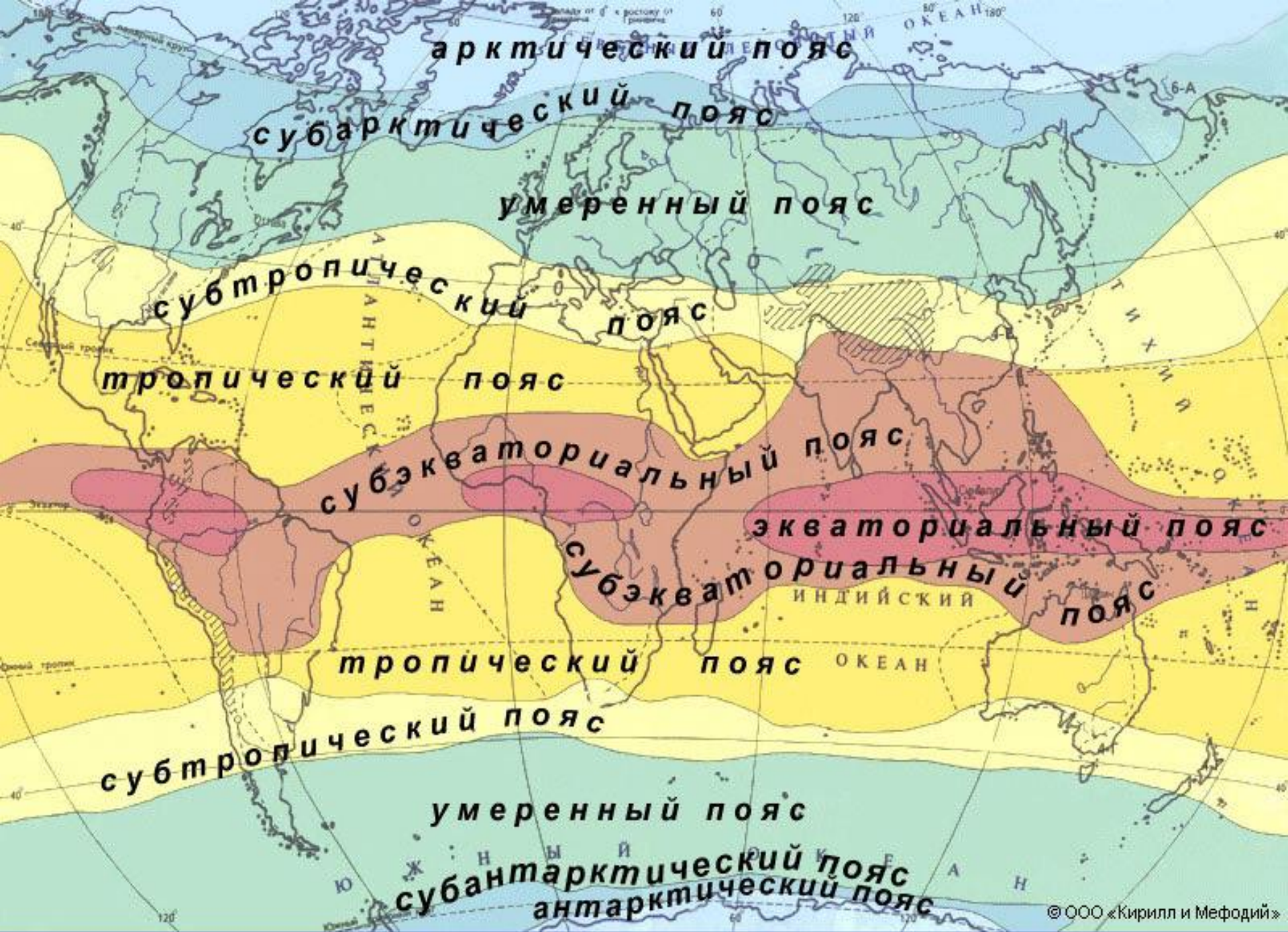
Жер шарындағы климаттық белдеулер саны – 13.

Негізгі – 7

Өтпелі – 6

- экваторлық (1),
 - тропиктік(2),
 - қоңыржай (2),
 - полярлық(2)
- белдеулер*

- Субэкваторлық белдеу (2)
- субтропиктік белдеу (2)
- субполярлық белдеу (2)



Физико-географические пояса расположены симметрично по отношению к экватору. Карта.

*Ендік бағытта температурасы, ылғал мөлшері, топырағы, өсімдіктері, жануарлары бірдей болатын ірі табиғат кешені **табиғат зоналары** деп аталады.*



Ендік зоналық

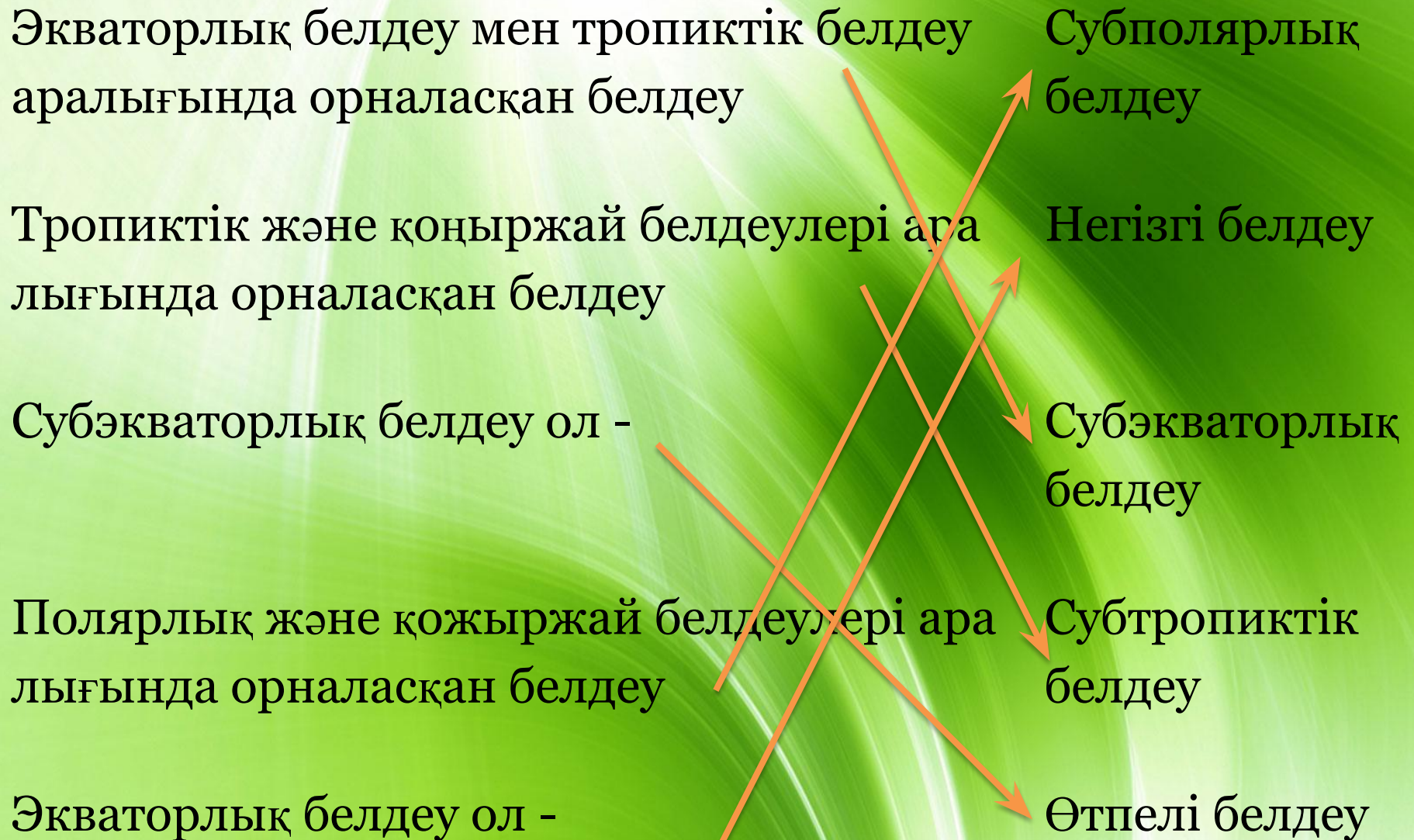


Биік тау зоналығы



Мұхиттағы зоналық

Сәйкестендіру тесті



«Ең, ең, ең» ойыны



1. Әлемдегі ең биік тау –
2. Әлемдегі ең биік шың –
3. Әлемдегі ең үлкен мұхит –
4. Әлемдегі ең терең шұңғыма –
5. Әлемдегі ең ұзын өзен –
6. Әлемдегі ең үлкен өзен –
7. Әлемдегі ең үлкен көл –
8. Әлемдегі ең терең көл –
9. Әлемдегі ең үлкен материк –
10. Әлемдегі ең кіші материк –
11. Әлемдегі ең ауыр жылан –
12. Әлемдегі ең үлкен шөл –

Қорытынды

Мен білдім

Маған қызықты болды

Маған қиын болды

Мен тапсырма орындадым

Мен түсіндім

..... менің өміріме пайдасы тиеді

- Үй тапсырмасы:
§54 оқу, түсінігін айту. 195 бет.
- Атласты пайдаланып, кескін картаға жер шарының климаттық белдеулерін түсіру.