

Эпоха великих географических открытий





Учитель-Аливапова Ленара Мустафаевна


Великие географические открытия – период в истории человечества начавшийся в XV веке и продолжавшийся до XVII века, в ходе которого европейцы открывали новые земли и морские пути в Африку, Америку, Азию в поисках новых торговых партнеров и товаров, пользовавшихся большим спросом в Европе.



Генрих Мореплаватель-
португальский принц организатор
мореходной школы для открытия
морского пути в Индию вокруг
Африки.


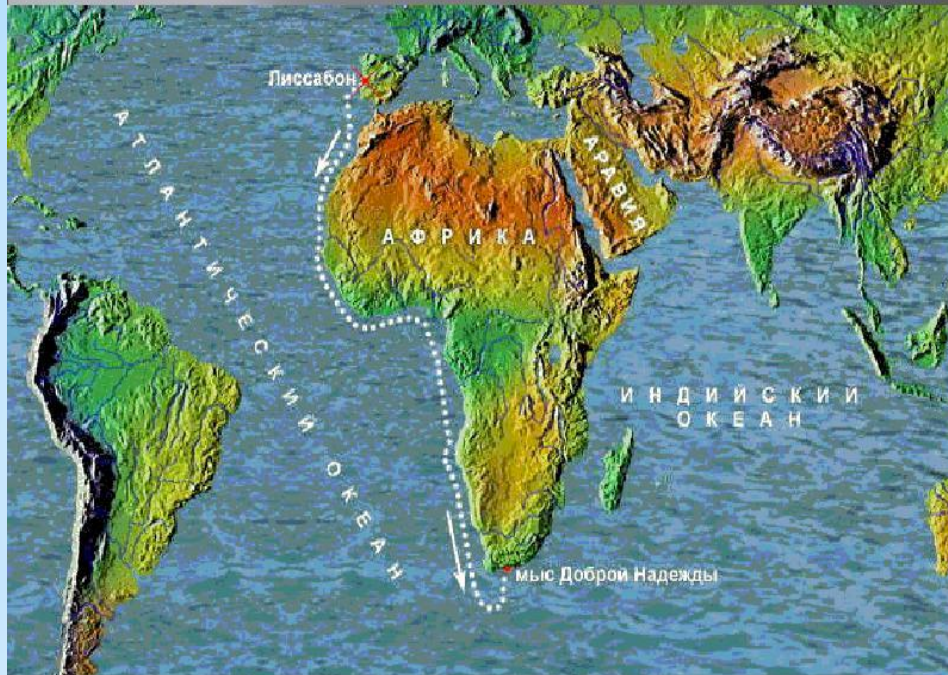


Мáрко Пóло —XIII-XIV вв итальянский купец и путешественник, представивший историю своего путешествия по Азии в знаменитой «Книге о разнообразии мира». В его книге описание стран Азии в которых путешественник бывал, история Армении, Ирана, Китая, Казахстана, Монголии, Индии, Индонезии и других стран в средние века.


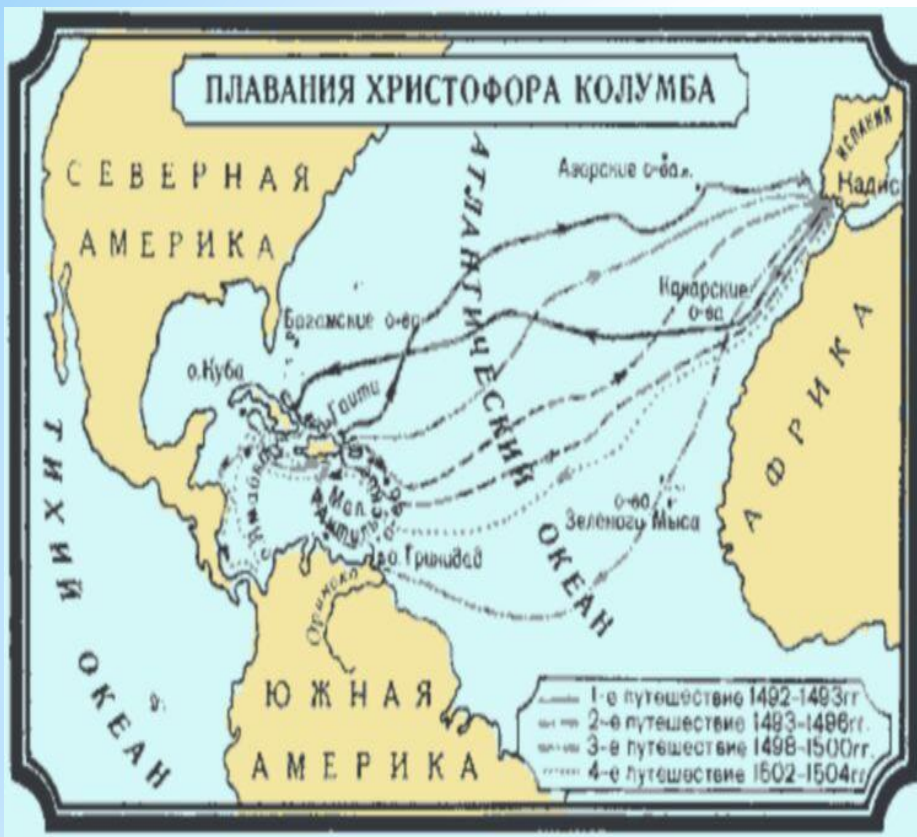


Афанáсий Никíтин — русский путешественник, писатель, тверской купец, автор знаменитых путевых записей, известных под названием **«Хождение за три моря»**. Стал первым европейцем, достигнувшем Индии в XV веке (более чем за 25 лет до путешествия португальского мореплавателя Васко да Гамы).

БАРТОЛОМЕО ДИАШ



Бартоломеу Диаш - в 1488 г. Обогнув западное побережье Африки, в попытках найти морской путь в Индию, открыл мыс на юге Африки, названный мысом Бурь (**позднее м. Доброй Надежды**)



Христофор Колумб- испанский мореплаватель в 1492 г открывший для европейцев Америку, однако до конца своей жизни так и не узнал об этом. Поскольку думал что открыл Индию. Назвав Америку Вест- Индией.




Васко да Гама— известный португальский мореплаватель эпохи Великих Географических Открытий. Первым открыл морской путь в Индию (1497-99) обойдя всю Африку.



Фернан Магелан (1519-1522 г.) Командовал экспедицией, совершившей первое известное кругосветное путешествие. Открыл пролив, позже названный его именем, став первым европейцем, проследовавшим по морю из Атлантического океана в Тихий.



Сэр Фрэнсис Дрейк –
английский мореплаватель, корсар, пират, вице-адмирал (1588). Первый англичанин, совершивший кругосветное плавание (в 1577–1580 гг.). Открыл пролив между Ю.Америкой и Антарктидой, пролив назван в честь Ф.Дрейка.




Джеймс Кук

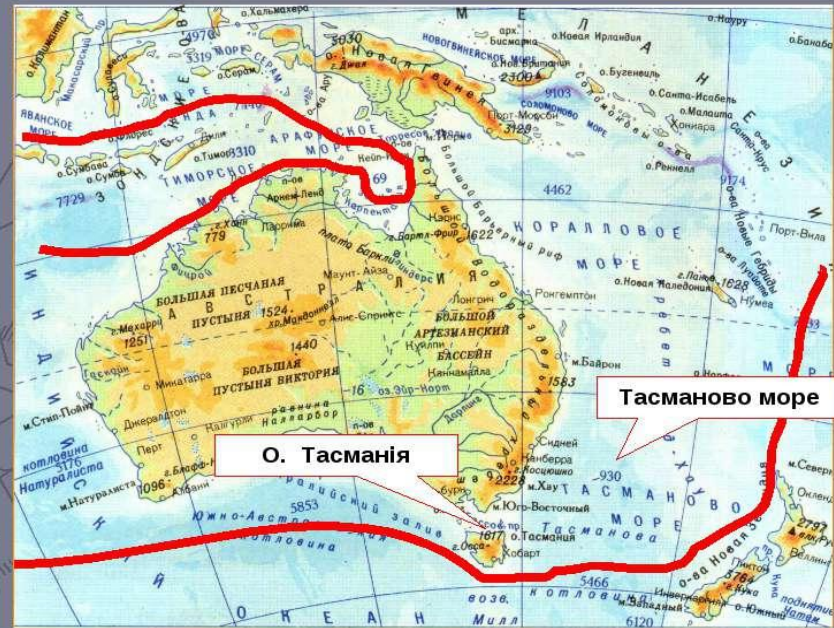
Первая большая экспедиция капитана Кука состоялась в 1768 году и продлилась до 1771 года. В ходе этого плавания он установил, что Новая Зеландия представляет собой двойной остров, открыл и нанес на карту Большой Барьерный Риф и тщательно исследовал значительную часть восточного побережья Австралии.

Во время второй масштабной морской компании, проводившейся с 1772 по 1775 год, капитан Кук прошел по Тихому океану в его высоких широтах, безуспешно пытаясь отыскать Южный материк. Джеймс Кук первым из мореплавателей зашел в море Амундсена, три раза пересек Южный полярный круг. Тогда же были открыты и описаны Южные Сандвичевы острова.

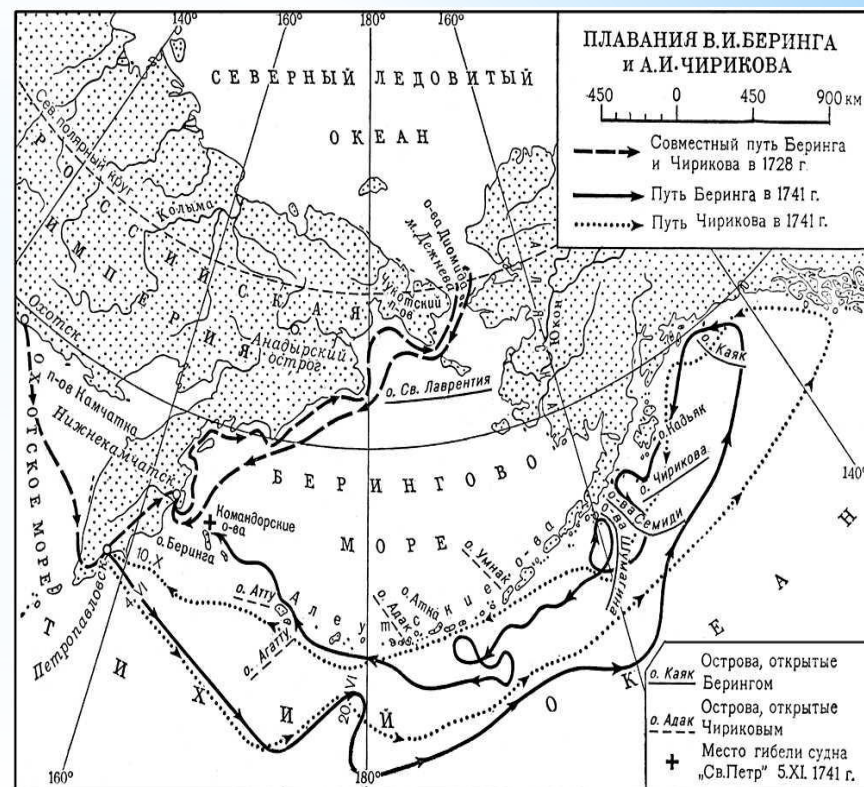

Третья экспедиция (1776-1779 годы) пополнила копилку открытий Кука. В этот период капитан нанес на карту Гавайские острова и добыл окончательные доказательства того, что между Америкой и Азией имеется пролив.



Голландец Абель Тасман 1642 г



Тасман, Абел Янсзон
Первым среди известных европейских исследователей достиг берегов Новой Зеландии, Тонга и Фиджи. Собранные во время его экспедиций данные помогли доказать тот факт, что Австралия является отдельным континентом. Имя мореплавателя носит остров Тасмания и Тасманово море.



Витус Беринг -мореплавателъ, офицер русскаго флота, капитан командор. В 1725-1730 и 1733-1741 руководил Первой и Второй Камчатскими экспедициями. Прошёл по проливу между Чукоткой и Аляской, достиг северной Америки и открыл ряд островов Алеутской гряды.



Первое русское **кругосветное плавание** было предпринято в 1803—1806 годах на приобретённых в Великобритании небольших кораблях «Надежда» и «Нева» под командованием **Ивана Крузенштерна** и **Юрия Лисянского**, соответственно. Это плавание — важная веха в истории России, в развитии её флота, оно внесло значительный вклад в изучение мирового океана, многие отрасли естественных и гуманитарных наук.



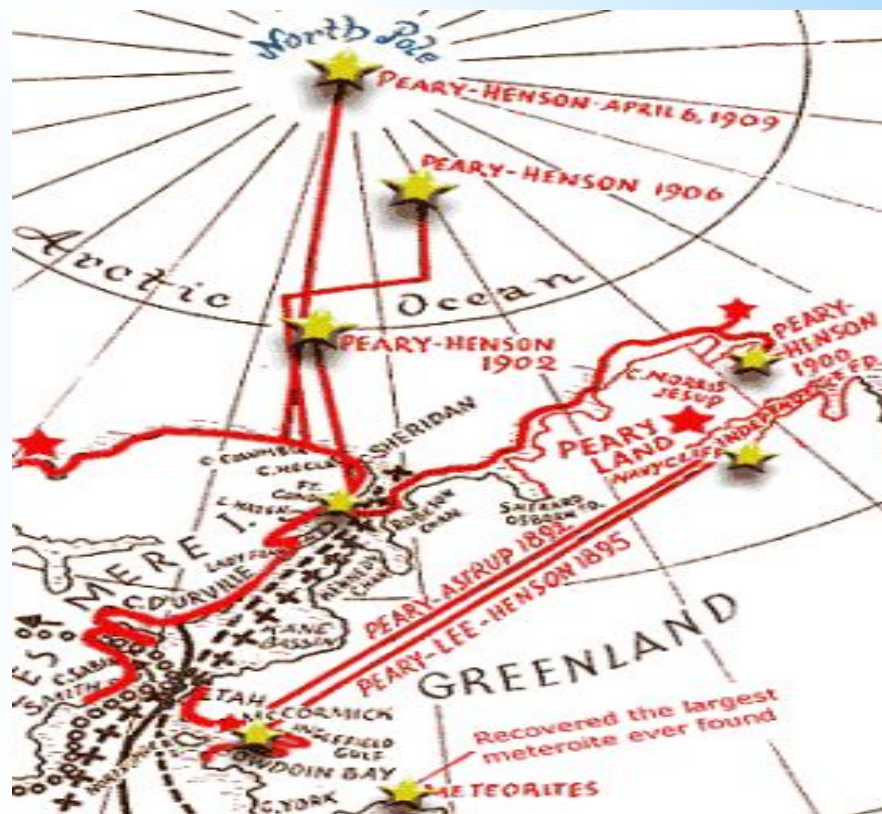

Фаддей Беллинсгаузен.



Михаил Лазарев.

В 1820 г. Русские мореплаватели открыли шестой континент - Антарктиду.

Их героическое плавание на парусных кораблях «Мирный» и «Восток» продолжалось 751 день. Однако льды им помешали высадиться на материк. Только в 1894 г. люди впервые ступили на Землю Антарктиды.



Рóберт Э́двин Пíри – американский исследователь Арктики. В 1909 году объявил о покорении Северного полюса, что вызвало массу дискуссий.

Руаль Амундсен



Первый человек, достигший Южного полюса (14 декабря 1911 года). Первый человек (совместно с Оскаром Вистингом), побывавший на обоих географических полюсах планеты. Первый путешественник, совершивший морской переход Северо-Западным проходом (по проливам Канадского архипелага), позднее совершил переход Северо-Восточным путём (вдоль берегов Сибири), впервые замкнув кругосветную дистанцию за Полярным кругом.



Спасибо за внимание!