



« Куршская коса »

Подготовила: Козлова А.
П.

Национальный парк Куршская коса - *жемчужина России*





“Куршская коса столь примечательна, что ее так же необходимо посмотреть, как Испанию или Италию, если не хочешь лишиться прекрасной картины для своей души.”

*Вильгельм фон Гумбольдт
... тичьих*



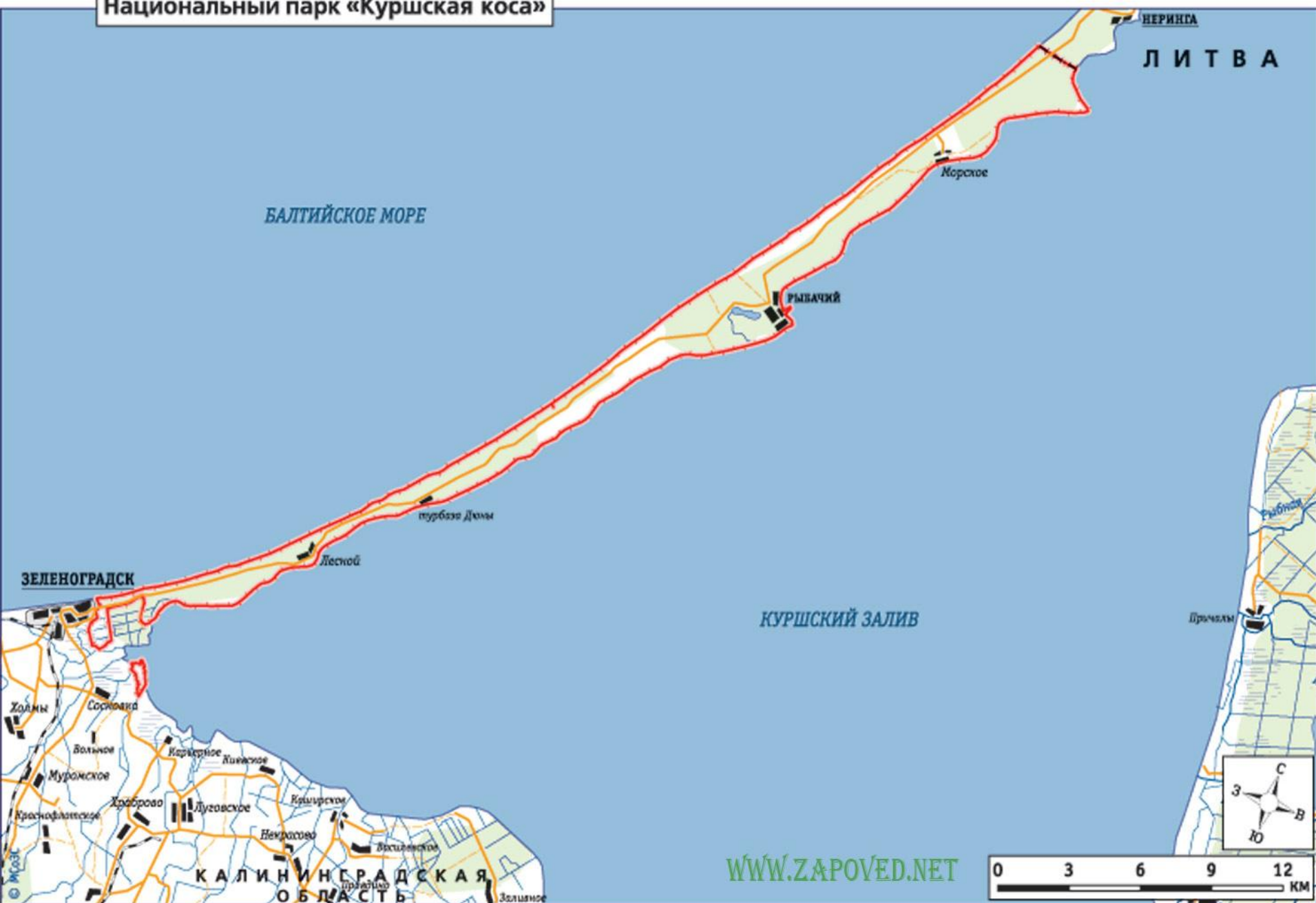
В 2000 г. Куршская Коса занесена в список всемирного культурного и природного наследия ЮНЕСКО как объект культурного ландшафта.






Расположен парк в Калининградской области, в Зеленоградском административном районе. На севере граничит с Литвой. Куршская коса вытянута на 98 км к северо-востоку от Самбийского полуострова Калининградской области России почти до литовского города Клайпеда.

Национальный парк «Куршская коса»



WWW.ZAPOVED.NET

Особый климат косы мягкая зима, умеренное жаркое лето и теплая весна делает ее привлекательной для отдыха почти круглый год





Ландшафты Куршской косы отличаются исключительной красотой и эстетическим воздействием на человека и представляют собой уникальный объект для развития экологического туризма и рекреации.



Главными достопримечательностями Куршской косы являются:



© 2012 Valeriy Molchanov

..... Королевский

бор




Дюны одни из самых высоких в Европе . Дюны местами достигают 60 метров высоты.





Высота Мюллера



© 2012 Valery Molchanov

© 2012 Valery Molchanov

VLAD MUZ

Танцующий лес - уникальное место, расположенное в национальном парке "Куршская коса" в Калининградской области. Этот лес поражает тем, что почти все его сосны причудливым образом изогнуты, разветвлены или даже скручены в кольцо.



Озеро



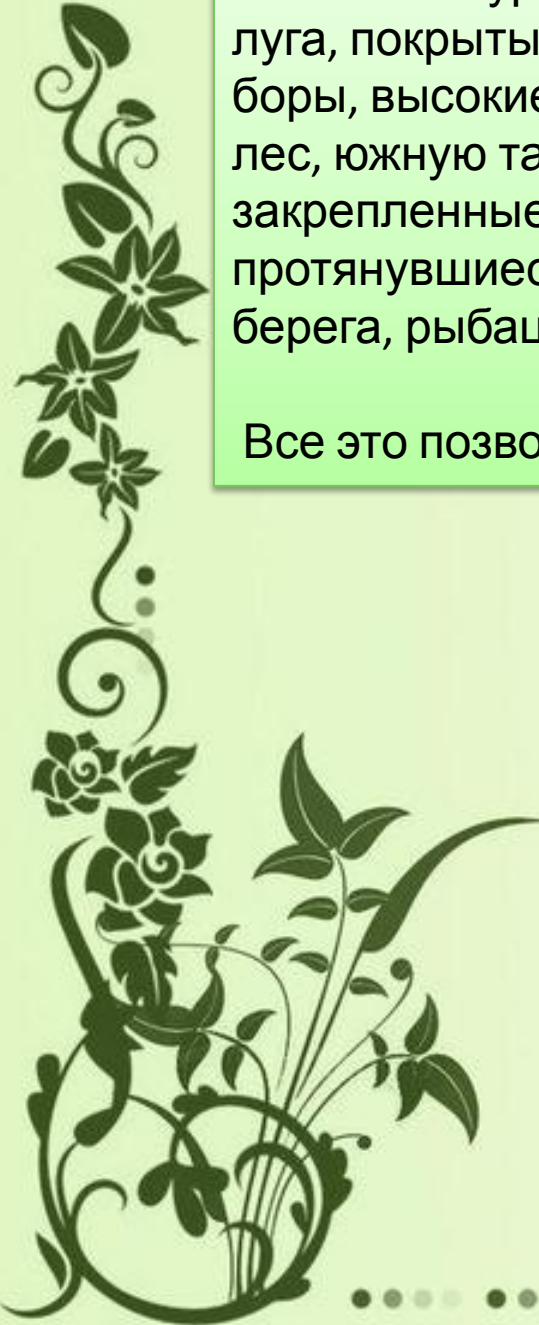
На территории парка вы можете встретить местных обитателей.






По Куршской косе проходит миграционный путь птиц, связывающий Финляндию, Карелию и Прибалтику с южной Европой и Африкой. Этим обусловлена уникально высокая плотность миграционного потока птиц в весенний и осенний периоды, что создало благоприятные условия для организации в 1901 году на Куршской косе первой в мире орнитологической станции.





Только на Куршской косе можно в один день увидеть песчаные пустыни, луга, покрытые мхом и лишайником, сырые ольшаники, сухие сосновые боры, высокие сосны, низкие заросли горной сосны, широколиственный лес, южную тайгу, песчаные горы, ровные поля, подвижные и закрепленные дюны, верховые и низинные болота, песчаные пляжи, протянувшиеся на десятки километров, морские, заливные и озерные берега, рыбацкие поселки и научные станции.

Все это позволяет здесь развивать такие виды туризма как:

- ❖ Познавательный туризм
 - ❖ Водный туризм
 - ❖ Пешеходный
 - ❖ Вело туризм
 - ❖ Рыболовный
 - ❖ Маршруты научного туризма
- 



Бесконечная полоса золотистых пляжей, чистая морская вода, являются местом отдыха и купания.



На Куршской косе лучше всего отдыхать в период с мая по ноябрь

Побережье Балтийского моря и
Куршского залива позволяют развивать
здесь

водный туризм





Для любителей активного отдыха парк предлагает водные прогулки на комфортабельных катерах. Большой популярностью пользуются экскурсии вдоль берега Куршского залива от пос. Рыбачий до открытых белых дюн.




ПЕШЕХОДНЫЙ ТУРИЗМ

Туристы, предпочитающие путешествовать пешком, могут совершить увлекательные прогулки по специально оборудованным тропам



Туристический маршрут на Куршской косе
© Ирина Борсученко / Фотобанк Лори



tori.ru/3524607

Туристический маршрут "Высота Эфа" на Куршской косе
© Ирина Борсученко / Фотобанк Лори



tori.ru/3527900

Вело туризм

- На территории Куршской косы действуют следующие маршруты:
- *По Национальному парку Куршской Косы.* В парке оборудована специальная трасса в 51 км, которая объединяет Ниду –Прейле –Первалк у-Юодкранте-Смильтине.
 - *Любителям холмистых путешествий.* Длина трассы составляет около 5 км и на своём пути вы встретите три довольно высоких холма.
 - *"Янтарный путь".* Поездка продлится два дня и Вы проедите расстояние в 94 км



Маршруты научного туризма

Территория Куршской косы -
интереснейшее место для изучения
природы и историко-культурного
наследия. Здесь возможны научные
экспедиции, студенческие практики и
наблюдения за живой природой.



Перспективным направлением по обеспечению привлекательности территории парка является не только организация новых тематических троп, но создание экопоселений или музеев под открытым небом в местах ведения тех или иных работ, связанных с этнографией, историографией края, или же другими прикладными научными исследованиями

