A person is standing on the edge of a rocky cliff, looking out over a vast, hazy mountain range. The landscape is filled with numerous peaks and valleys, creating a sense of depth and scale. The sky is clear and bright, suggesting a sunny day. The overall scene conveys a sense of adventure and exploration.

***Добро
пожаловать в
Эфиопию...***




Содержание:

1. *Основная характеристика*
2. *Расположение*
3. *Физическая характеристика*
4. *Флора и Фауна*
5. *Проживающие народы*
6. *Экономика*
7. *Достопримечательности*
8. *Интересные факты*



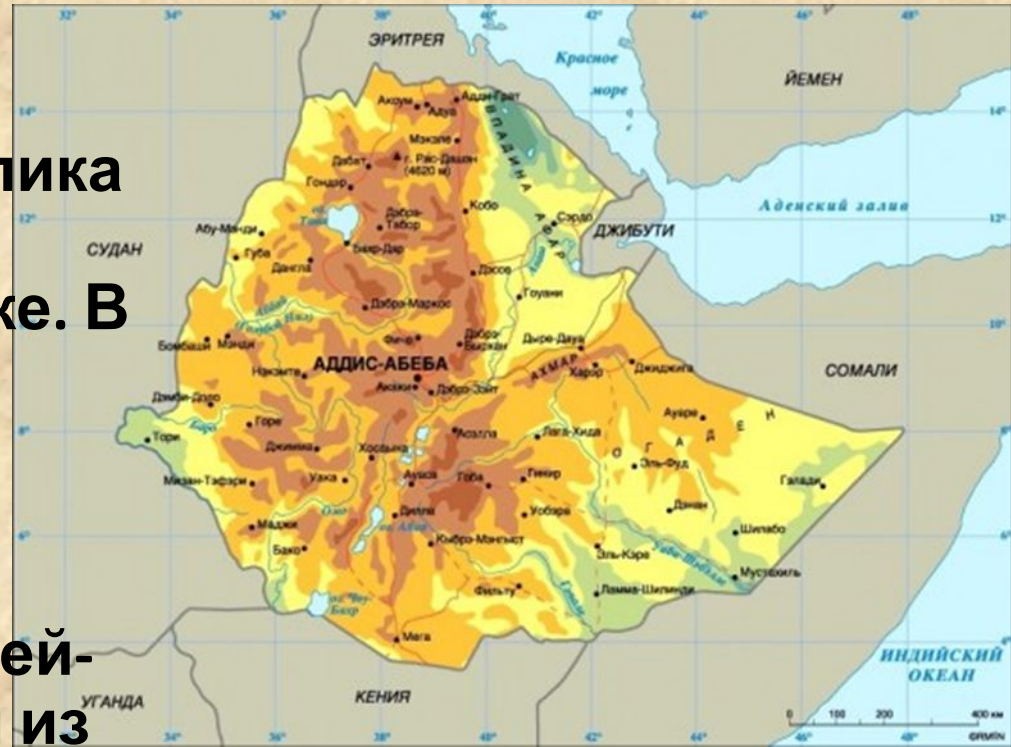
Основная характеристика:

- Территория: 1 127 130 км²
- Столица: Аддис-Абеба
- Население: 85 237 000(2009г.)
- Плотность населения: 76 человек на 1км²
- Строй: республика
- Официальный язык: амхарский
- Денежная единица: быр = 100 центам
- Религия: христианство, ислам



Расположение:

- Эфиопия (Ethiopia), Федеративная Демократическая Республика Эфиопия – государство в Северо-Восточной Африке. В прошлом страну нередко называли Абиссинией. Эфиопия состоит из нескольких бывших полунезависимых областей-государств, крупнейшими из которых были Амхара, Годжам, Шоа и Тигре, а также из районов с населением, говорящим на языках оромо, гурагу, сидамо, сомали, афар и тигринья.

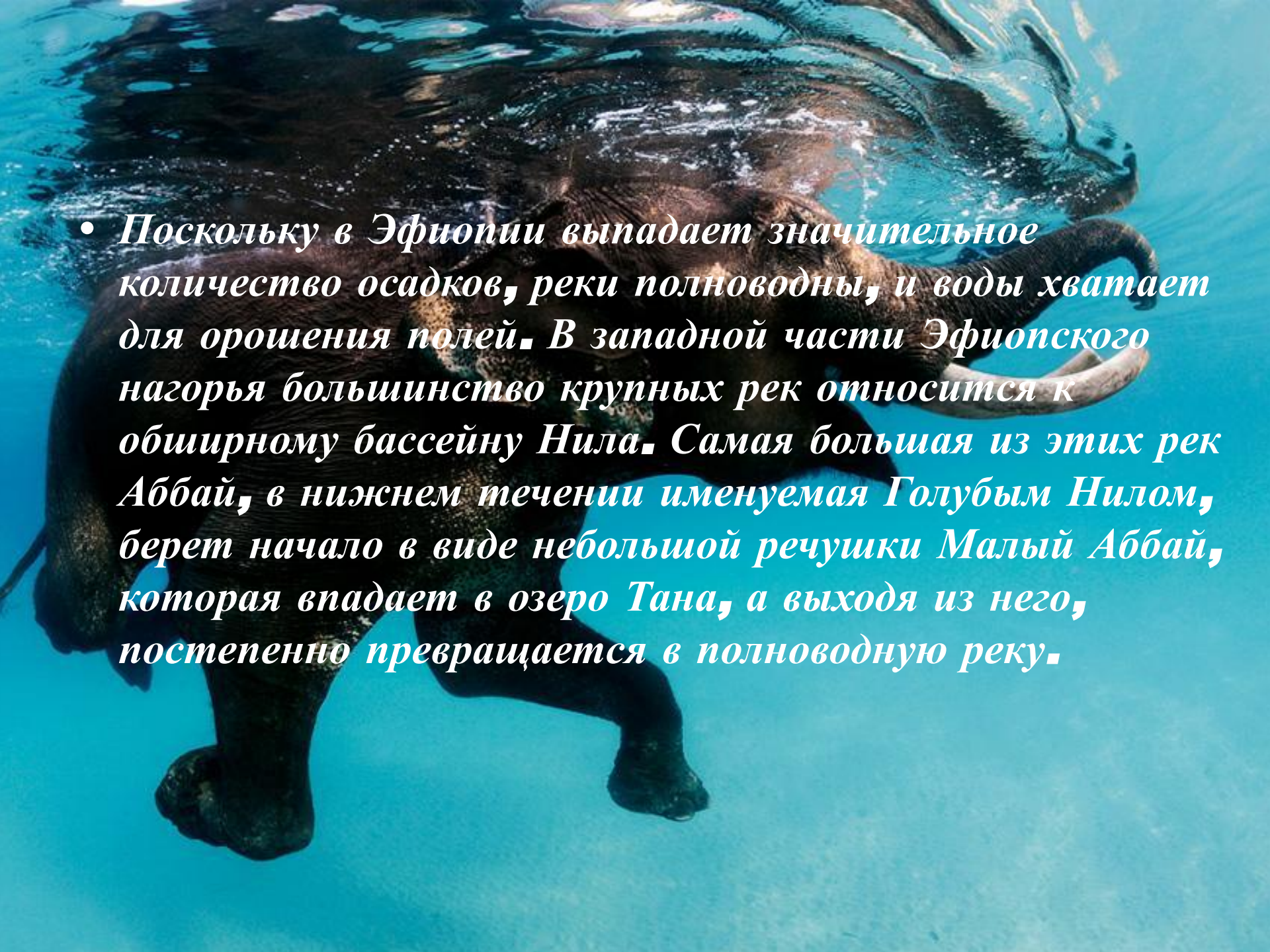


С отдыхающей львицей схожа страна...

большая часть территории Эфиопии занимает Эфиопское нагорье (высота 4623 м, г. Рас-Дашэн); на северо-востоке – впадина Афар, на юго-востоке – плато Эфиопско-Сомалийское. Равнины, окружающие Эфиопское нагорье, составляют значительную часть территории страны и местами переходят в высокие плато. Почти вся территория Эфиопии – зона высокой сейсмичности. Климат тропический пустынный и полупустынный на северо-востоке, субэкваториальный – в остальной части. Средние дневные температуры 13–18 °С (Аддис-Абеба). Осадков от 150–600 до 1000–1800 (местами менее 50) мм в год. Крупные, реки – Голубой Нил, Белый Нил, Веби-Шебели. Кустарниковые пустыни, полупустыни, пустынные саванны. На юго-западе – дождевые тропические леса.

Внутренние воды...

- Значительными водными артериями являются также реки Тэкэзе на севере и Баро и Гило – на юге. На ряду с постоянными водотоками существуют также многочисленные реки и ручьи, наполняющиеся водой лишь в сезон дождей. Реки и временные потоки приносят плодородные земли с нагорий.
- Самое большое озеро страны – Тана – находится на северо – западе Эфиопского нагорья.

- 
- An elephant is swimming in clear blue water, viewed from above. The elephant's head is at the top right, with its trunk curled. Its legs are visible in the water. The water is bright blue and clear.
- *Поскольку в Эфиопии выпадает значительное количество осадков, реки полноводны, и воды хватает для орошения полей. В западной части Эфиопского нагорья большинство крупных рек относится к обширному бассейну Нила. Самая большая из этих рек Аббай, в нижнем течении именуемая Голубым Нилом, берет начало в виде небольшой речушки Малый Аббай, которая впадает в озеро Тана, а выходя из него, постепенно превращается в полноводную реку.*

Флора и фауна



- Там, где достаточно влаги, растительность довольно густа. На юго-запад Эфиопии в условиях сочетания обильных осадков и высоких температур имеется крупные массивы влажных тропических лесов с богатой и разнообразной флорой. В результате многовекового сельскохозяйственного использования земель леса на северо – западе Эфиопского нагорья были сведены. Более 2/3 сохранившихся лесов сосредоточено в районах Уоллега, Иллубабор и Кэфа, остальная часть находится в районах Арси и т.д.

- На внутренних равнинах с жарким климатом и малым количеством осадков распространена разреженная травянистая растительность, а на юге и юго-востоке страны, в областях Борена и Огаден, - акациевые саванны.





- **От прежнего изобилия животных, хорошо известного ещё римлянам, остались лишь крохи. Кое-где встречаются львы, леопарды, гепарды и слоны; повсеместно обитают шакалы, гиены и лисицы. В небольших количествах в Эфиопии сохранились бегемоты, носороги, жирафы, зебры, антилопы, обезьяны и крокодилы. В отдаленных северо-западных и северо – восточных горных районах водятся некоторые редкие виды животных, например эфиопский болотный козел и антилопа – ньяла.**









Потомки царицы Савской...

Крупнейшими народами являются амхара и тиграи, которые сыграли главенствующую роль в образовании Эфиопского государства. Они действительно говорят на семитских языках, происходящих от древнего геэза. Сегодня геэз такой же мертвый язык, как латынь и так же используется только в религиозной практике. Амхары и тиграи – христиане.











ЯТНО, ЭТИ
АННОС В



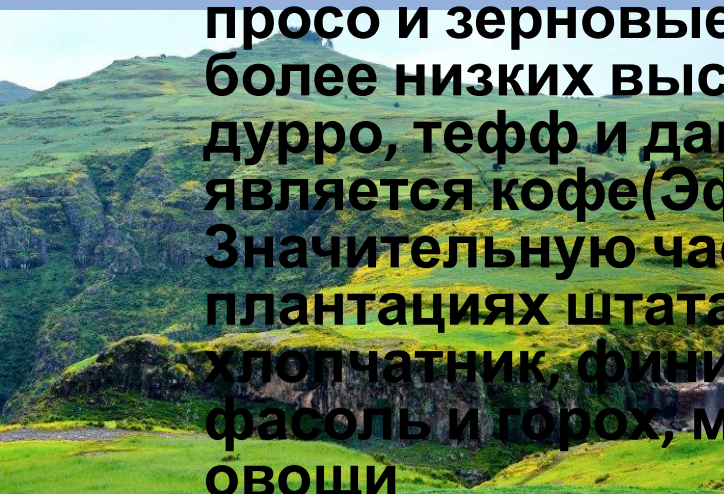




Экономика

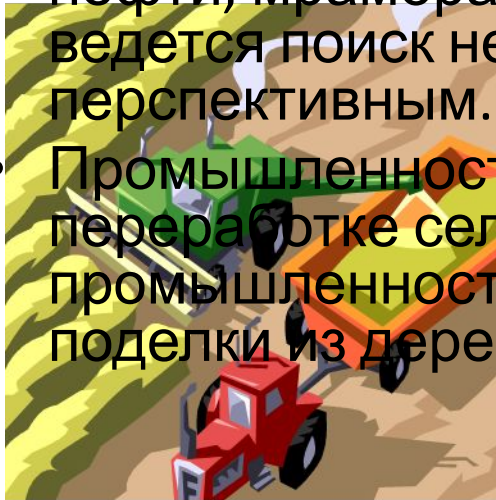


- Ведущую роль в экономике Эфиопии играет потребительское сельское хозяйство. Умеренный климат, плодородные почвы и обильные атмосферные осадки на большей части Эфиопского нагорья создают благоприятные условия для развития сельского хозяйства.
- Основные сельскохозяйственные культуры – пшеница, которую выращивают на больших высотах в условиях более прохладного климата, кукуруза, просо и зерновые культуры, возделываемые на более низких высотах, а так же такие культуры как дурро, тефф и дагусса. Важной экспортной культурой является кофе (Эфиопия считается его родиной). Значительную часть урожая кофе собирают на плантациях штата Кэфа. Другие культуры – хлопчатник, финиковая пальма, сахарный тростник, фасоль и горох, масличные, чат, клещевина, фрукты и овощи





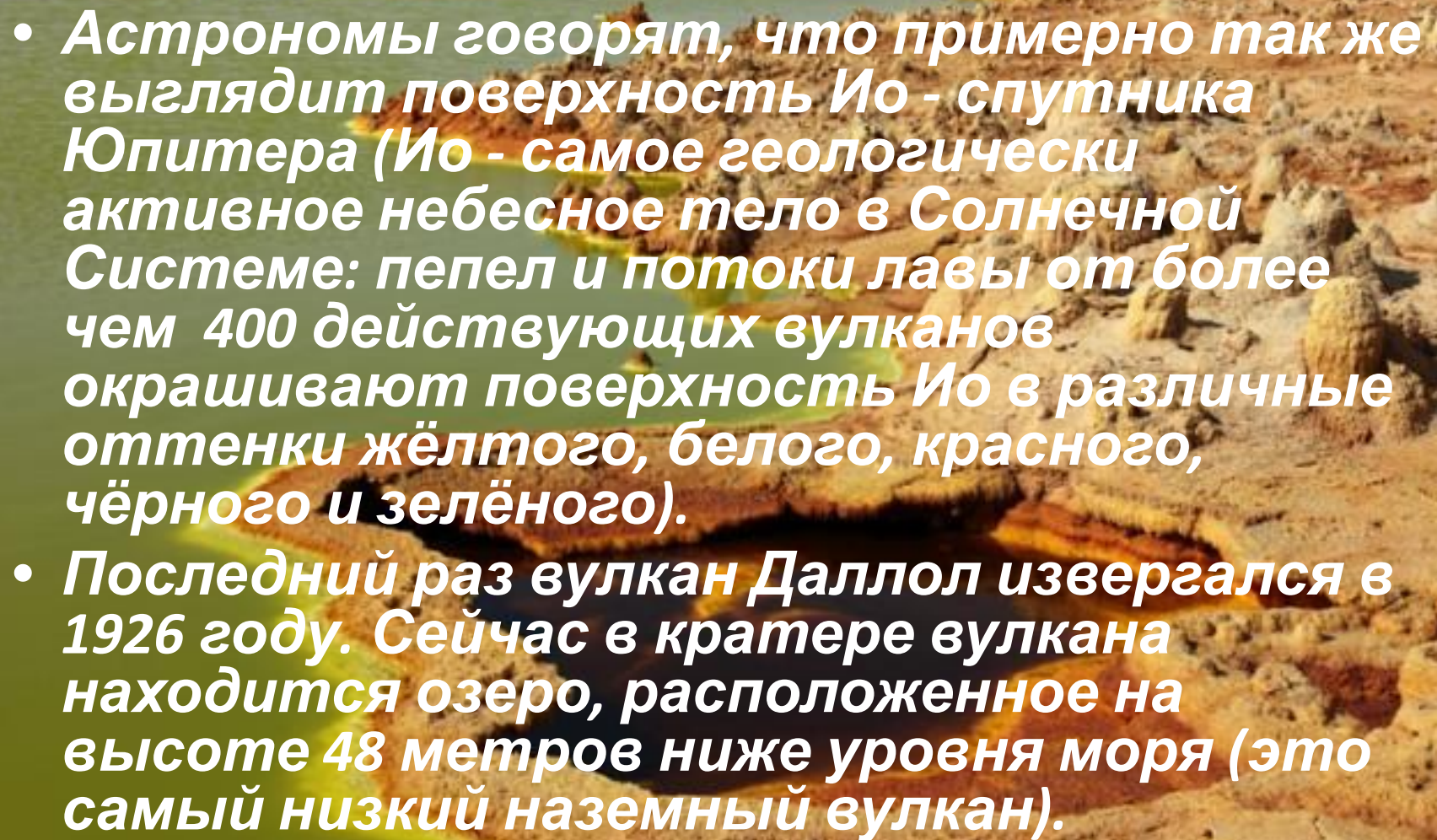
- Значительная часть эфиопских равнин из-за отсутствия орошения пригодны лишь для пастбищного скотоводства.
- Недра Эфиопии слабо изучены. Здесь добывается золото, в небольших масштабах осуществляется добыча и переработка железной руды. Разведаны месторождения или ведется добыча меди, серы, калийной соли, платины, нефти, мрамора, слюды, киновари и марганца. Активно ведется поиск нефти и газа, район считается перспективным.
- **Промышленность:** в основном предприятия по переработке сельхозпродукции и легкая промышленность. Ремесленники изготавливают одежду, поделки из дерева, ковры и ювелирные изде



Достопримечательности

Даллол - это название спящего вулкана, а также расположенного рядом заброшенного селения в Эфиопии. Вулкан Даллол и его окрестности известны как самое жаркое место на Земле, т.к. в период с 1960 по 1966 год здесь был установлен абсолютный рекорд среднегодовой температуры (+34 °C). Однако рекордная температура не единственное, чем знаменита местность Даллол. Дело в том, что здешние пейзажи выглядят инопланетными за счёт калийных солей, марганца, железа, которые вымываются на поверхность горячими источниками и окрашивают её практически во все цвета радуги. Соли, оказываясь на поверхности, быстро кристаллизуются и застывают в причудливых формах. Иногда застывшие соляные столбы достигают 40 метров в высоту.



- 
- A photograph of a volcanic crater landscape. In the foreground, there is a large, shallow lake with greenish water. The surrounding ground is covered in various mineral deposits, creating a colorful palette of yellow, orange, red, and brown. In the background, there are low, rocky hills under a clear sky.
- **Астрономы говорят, что примерно так же выглядит поверхность Ио - спутника Юпитера (Ио - самое геологически активное небесное тело в Солнечной Системе: пепел и потоки лавы от более чем 400 действующих вулканов окрашивают поверхность Ио в различные оттенки жёлтого, белого, красного, чёрного и зелёного).**
 - **Последний раз вулкан Даллол извергался в 1926 году. Сейчас в кратере вулкана находится озеро, расположенное на высоте 48 метров ниже уровня моря (это самый низкий наземный вулкан).**





Памятники архитектуры, Храмы, Пещерные храмы




- **Лалибела - городок в провинции на севере Эфиопии, известный всему миру своими монолитными церквями. Хотя церкви точно не датированы, считается, что большинство из них были возведены в период правления Лалибелы, а именно — в течение XII—XIII веков.**
-
- **Храмовый комплекс Лалибелы — это 11 искусно вырубленных в скале церквей. Украшенная колоннами, самая большая из них — это Бете Медане Алем, или Храм Спасителя Мира. Бете Медане Алем — самый большой в мире храм, высеченный целиком из единого скального массива. И вся его наружная часть и все внутренние помещения, колонны, залы и потолки — это то, что осталось, когда от гигантской глыбы мастера отсекали все лишнее. Исключение составляют несколько колонн, состоящие из отдельных блоков и делающие его похожим на классические греческие храмы.**
-

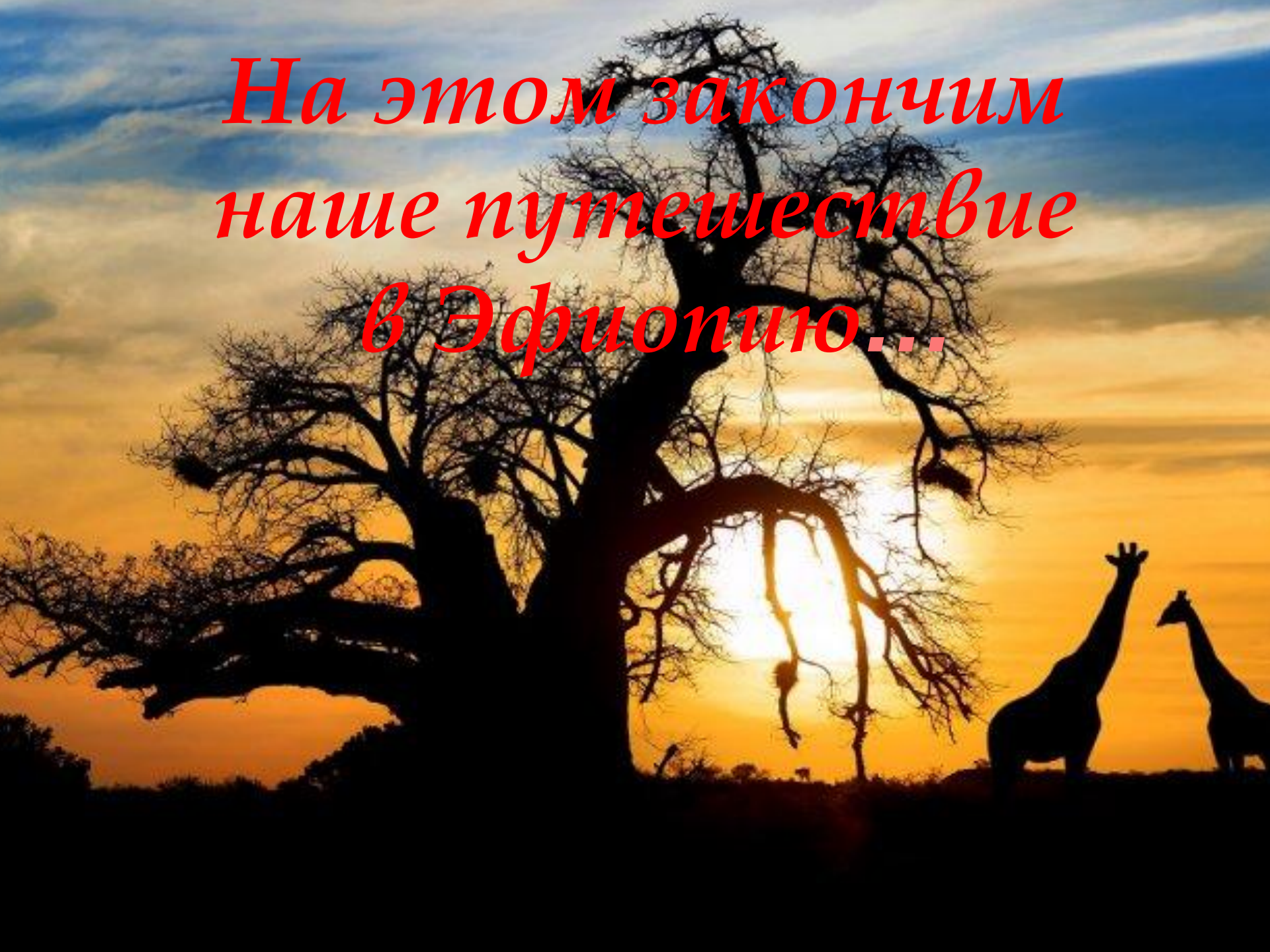
- Бете Гиоргис, церковь Святого Георгия, сначала была выбита как блок в скале, потом ей придали форму греческого креста, и, наконец, выдолбили внутреннюю часть. Крыша церкви расположена на уровне поверхности земли, сама же церковь стоит в глубокой яме, и к ней можно добраться только через тоннель.



- Работа эфиопских каменотёсов вызывает восхищение, особенно, если учитывать, что у них не было права на ошибку, ведь прикрепить обратно неправильно вырубленный кусок туфа было бы невозможно. К тому же им приходилось учитывать структуру камня, чтобы не дать конструкции пойти трещинами в самых неожиданных местах. Для этого был нужен точный расчет и чёткое видение каждым из



*На этом закончим
наше путешествие
в Эфиопию...*



При создании презентации
использовались ресурсы интернета.

