

Федеративные штаты Микронезии


Литманович Дарья, 11 класс ГБОУ школы №104
Санкт-Петербурга.

Учитель Шиженская Н.Н.

Столица -- Паликир



Флаг и герб



Президент



Дэвид Пануэло
с 11 мая 2019 года

Расположение Микронезии

Города порты:
Колонна
Леле
Мозн

Торговые
Партнеры:
Гуам, США,
Маршалловы
острова,
Северные
Марианские
острова,
Австралия, Новая
Зеландия, Япония



Население

Население 2017 г.

- 105 091

Рейтинг страны по населению

- 200 (0.00% от населения Земли)

Плотность населения

- 150.1 чел. на км²

Соотношение полов

- 1.04 (53 624 мужчин на 51 467 женщин)

Средний возраст

- 21.5

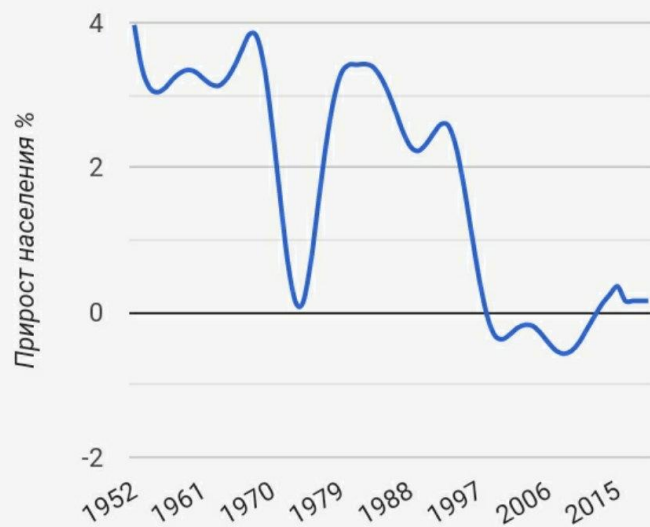
Ожидаемая продолжительность жизни

- 71.5 (69.6 - мужчины, 73.6 - женщины)



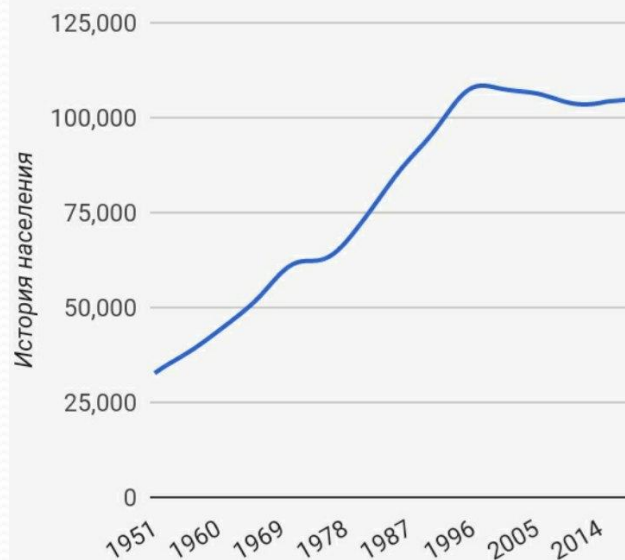
Население

Прирост населения 1952 - 2019






История населения Микронезии (1951 - 2019)

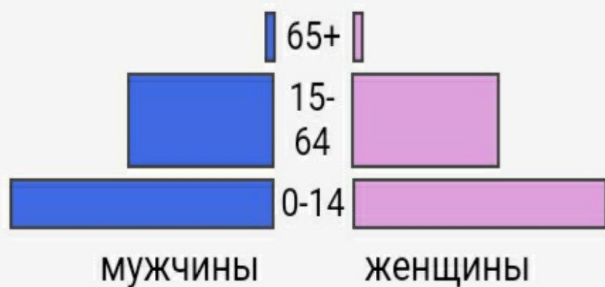
Данные показаны на 1 января соответствующего года.



Пол и возраст



-  - процент людей младше 15 лет
-  - процент людей в возрасте от 15 до 65 лет
-  - процент людей старше 64 лет



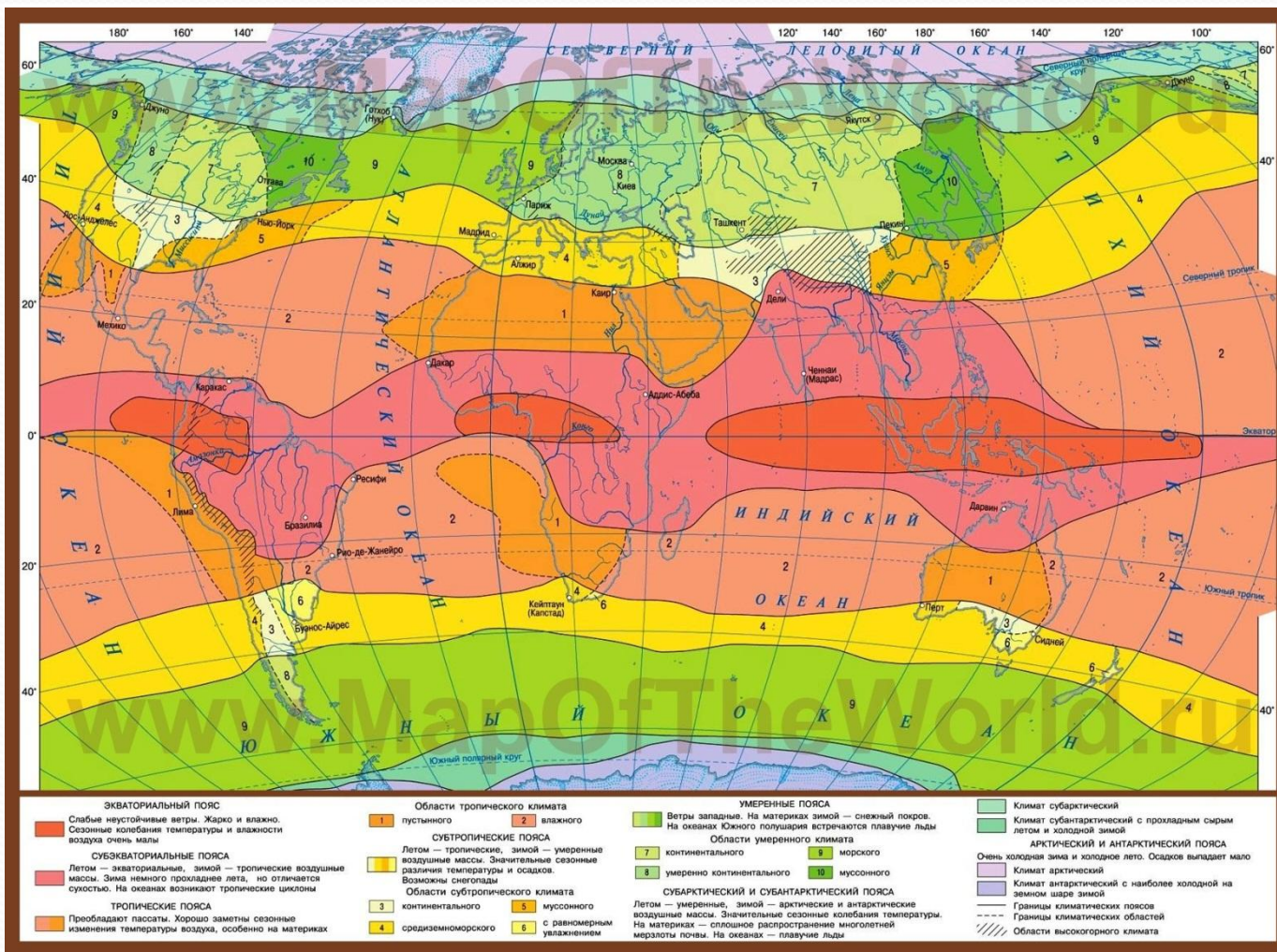
3 абсолютных цифрах:

- 35 222 человека младше 15 лет (мужчин: 17 898 / женщин: 17 324)
- 66 571 человек старше 14 и младше 65 лет (мужчин: 32 967 / женщин: 33 605)
- 3 136 человек старше 64 лет (мужчин: 1 350 / женщин: 1 786)

Пищевая промышленность. Добыча полосатого тунца



Климат и сельское хозяйство



Кокосовая пальма



Хлебное дерево



Панданус



Ямс



Батат



Маниока



Бананы



Tapo



Экологические проблемы. Повышение уровня океана



Мусорные пятна в Тихом океане




Радиация



Нан-Мадол – Исчезнувшая цивилизация



Водопад Кепироай



Атолл Чуук



Каменные деньги Яп



Атолл Улити



Национальная одежда

