

СВОЯ ИГРА.

ИГРА ПО ГЕОГРАФИИ ЗА КУРС 8 КЛАССА

Работу выполнил Лебедев Леонид
Ученик 8 А класса
МБОУ СОШ № 5 г. Амурска



Что такое Географическая карта?

Географическая карта — изображение модели земной поверхности, содержащее координатную сетку с условными знаками на плоскости в уменьшенном виде. Имеющие общий замысел карты могут объединяться в атлас.



Какие основные типы климата существуют?

Континентальный и муссонный



Что такое аэрофотосъемка?

АЭРОФОТОСЪЁМКА-
Фотографирование с самолётов.



Авиационная фотоаппаратура. Французский авиатор Жюль Нанкер, облетев 14 германских городов, на своем аэроплане, оснащенном аппаратурой Спеллера, снимал промышленные устройства фотографической аппаратурой для съемки с высоты, включая железнодорожные и промышленные объекты изобретенного авиатора. Длина кадра—60 сантиметров, высота—25 сантиметров. Такие же были найдены в других местах и считались ценными. По образцу этого авиатора французская авиация уже не в состоянии уже снимать авиацию. На рисунке изображен типичный авиационный аппарат, применяемый на время войны для аэрофотографии.



Площадь России



Что разделяет Европу от Азии?

Уральские горы.



С какой страной у России самая большая сухопутная граница?

С Казахстаном.



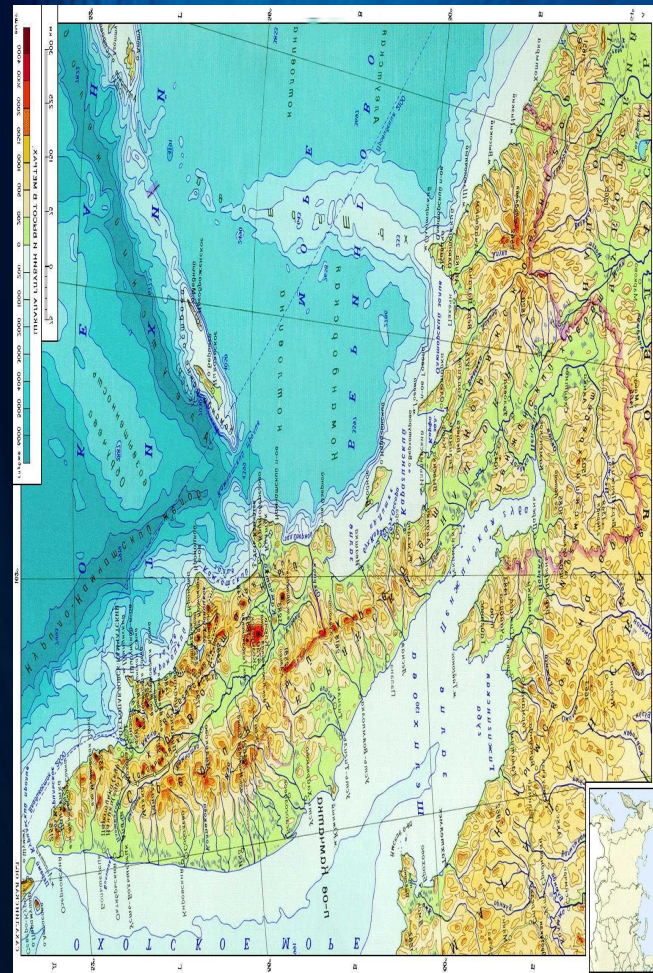
В каком часовом поясе живет население Хабаровского края?

В 9 часовом поясе



Кто исследовал Камчатку?

В. Атласов



- Кайнозойская,
Мезозойская,
Палеозойская,
Протерозойская,
Архейская.

Назовите геологические эры



Назовите плиту, на которой находится основная часть России?

- Евразийская плита.



Назовите самую высокую гору России.

- Эльбрус.



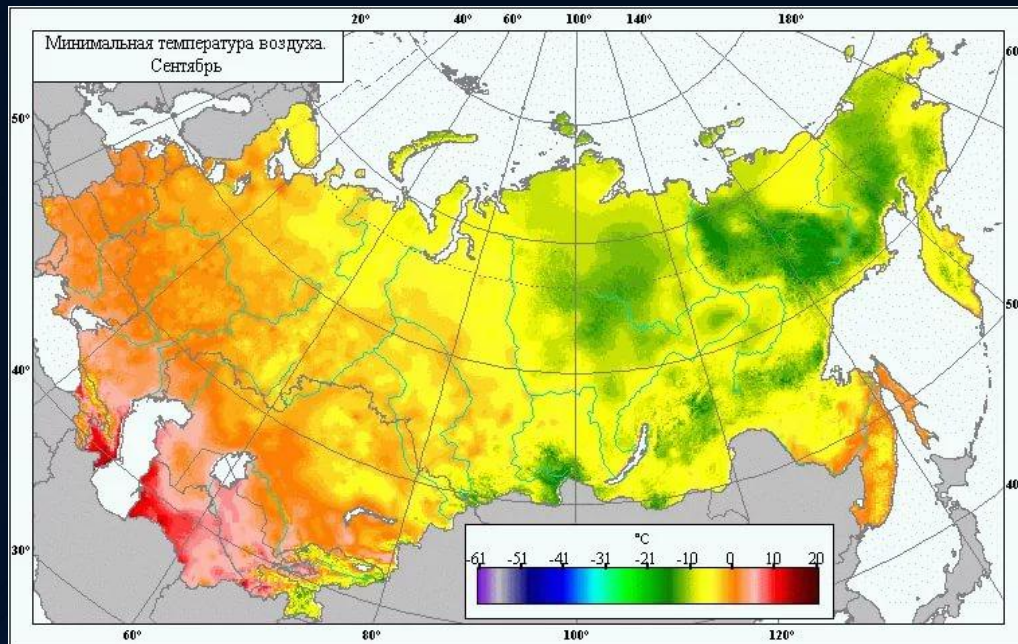
Назвать одним словом уникальные растения или животные, обитающие на определенной территории

- **Эндемики**



Назовите город, в котором была самая низкая температура в России

• Оймякон.



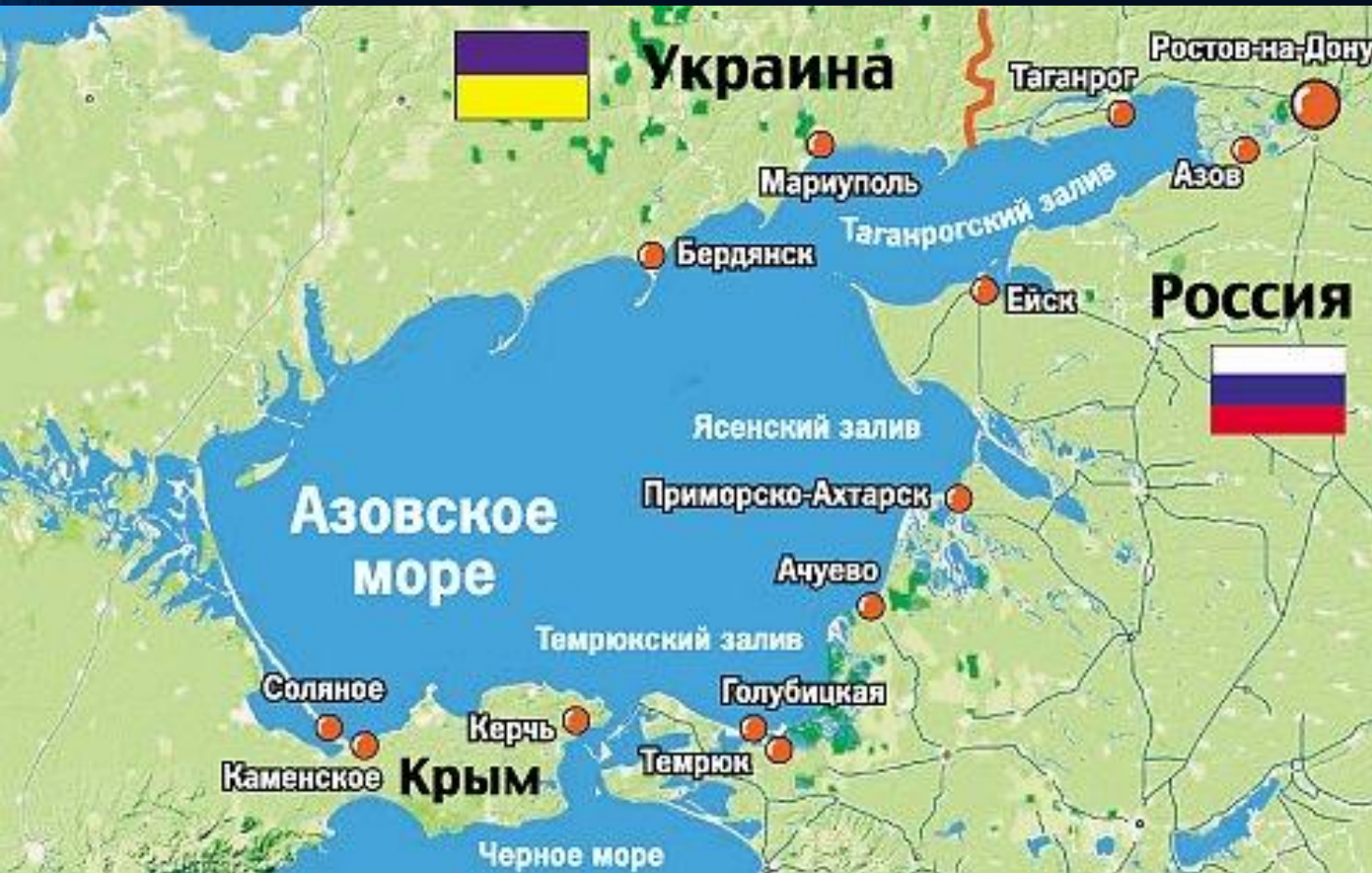
В каком море расположен остров Сахалин?

- Охотское море.



Какое море самое мелкое в мире?

- **Азовское.**



Назовите крупнейшую реку Сибири, которую прозвали «батюшкой».

• Енисей



Моря каких океанов омывают берега нашей страны?

- Северный Ледовитый, Тихий, Атлантический.



Какое озеро в России считается крупнейшим?

- Каспийское



Сколько морей омывают Россию.

13


Балтийское, Чёрное,
Азовское, Баренцево, Белое,
Карское, Море Лаптевых,
Восточно-Сибирское,
Чукотское, Берингово,
Охотское, Японское,
Норвежское.



Назовите типы питания рек.

- Снеговое, дождевое, ледниковое, подземное, смешанное.

Питание рек



дождевое



снеговое



ледниковое



подземное



Баллы ваши!

В МЕШКЕ.

Какой климатический пояс самый распространённый на территории России?

умеренный

Где в России есть питомник для морских котиков?

На Курильских островах

СПАСИБО ЗА ВНИМАНИЕ