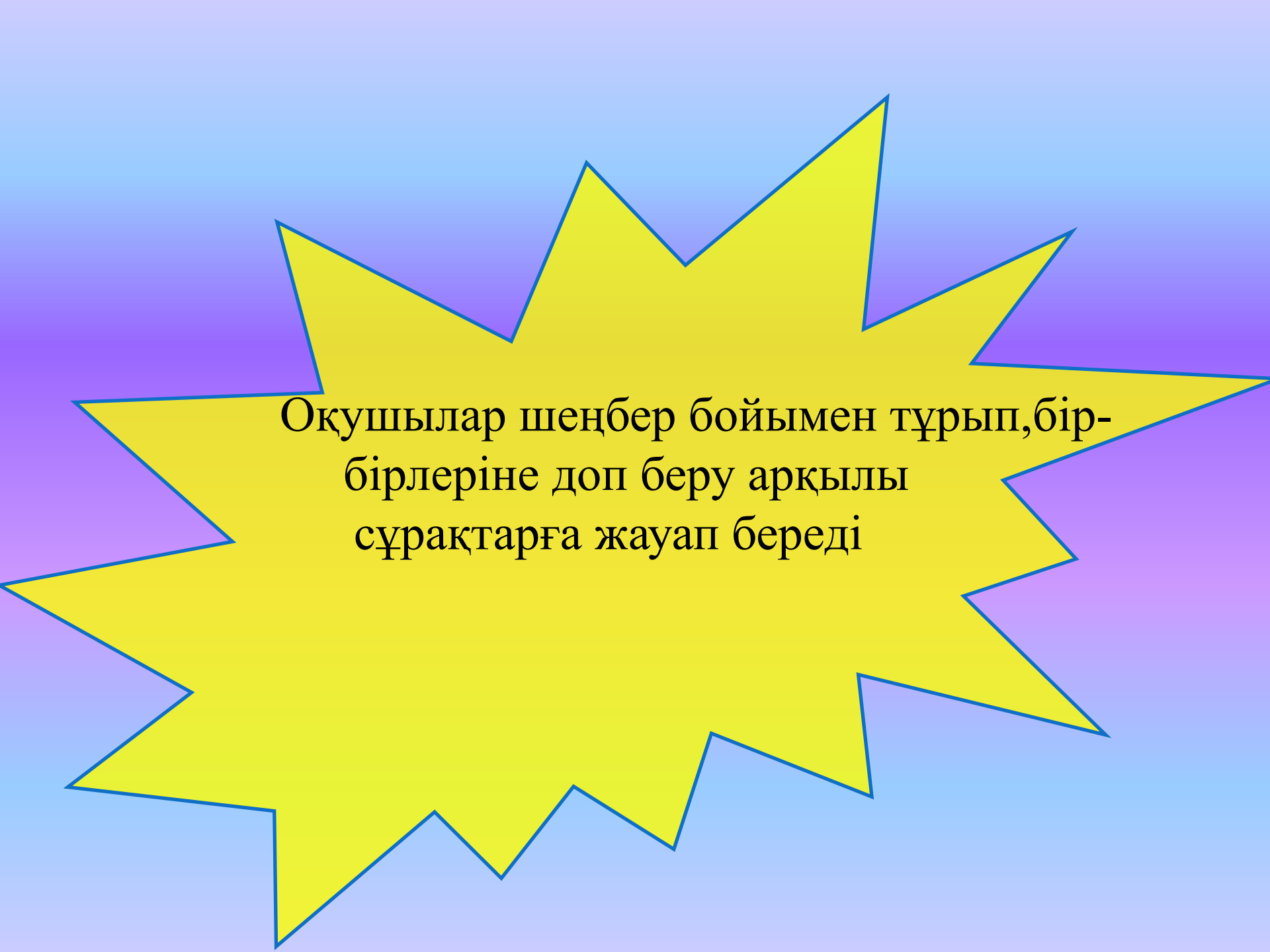


7 СЫНЫП

Солтүстік  
Американың  
табиғат  
зоналары





Оқушылар шеңбер бойымен тұрып, бір-  
бірлеріне доп беру арқылы  
сұрақтарға жауап береді

# Топтық жұмыс

Постер  
қорғау

топтар

Табиғат  
зоналарына  
жасаған постерді  
қорғайды



# Жұптық жұмыс: “Сәйкестендіру кестесі”

Арктикалық  
зонасы  
Тундра  
Тайга

Шөлейт, субтропиктік  
шөлдер  
Саванна, ылғалды  
мәңгі жасыл  
ормандар

Аралас және жалпақ  
жапырақты,  
ауыспалы ылғалды  
ормандар  
Орманды дала, дала



# Сәйкестендіру кестесі

Солтүстік Американың

Табиғат зоналары

Арктикалық зонасы

Орталық Америка мен Кариб теңізі аралдарында таралған.

Тундра

Кордильераның ішкі аудандарындағы қара жусан мен алабота басым өсетін шөлейттер Мексика таулы қыратында субтропикті шөлдерге ауысады.

Тайга

Материктің климаты анағұрлым ылғалды, жұмсақ болып келетін шығыс бөлігін бойлай, оңтүстікте Мексика шығанағы жағалауына дейін таралған.

Аралас және жалпақ жапырақты, ауыспалы ылғалды ормандар

Шығыстағы ормандардан Кордильераға жүрген сайын ылғалдың біртіндеп кемі беру салдарынан қалыптасады.

Орманды дала, дала

Кордильераның шығыс беткейінен бастап Атлант мұхитына дейінгі кең

# Жеке жұмыс:

## «Ұшқыш саяхаты»

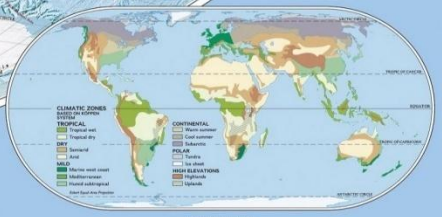
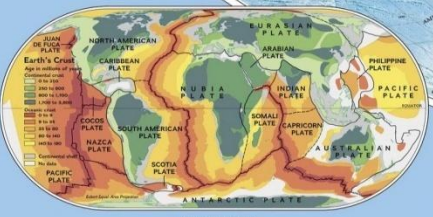


Ұшқыш өзінің  
түскен  
зоначын  
сипаттайды





**THE WORLD  
PHYSICAL**





**Үйге тапсырма:**

**§ 33. Табиғат зоналарын  
қайталау**

**Бағалау: Критерийлер арқылы  
бағалау**

**Кері байланыс:  
«Екі жұлдыз, бір тілек»**





# Сау болыңыздар!

