

ЗАРУБЕЖНАЯ АЗИЯ



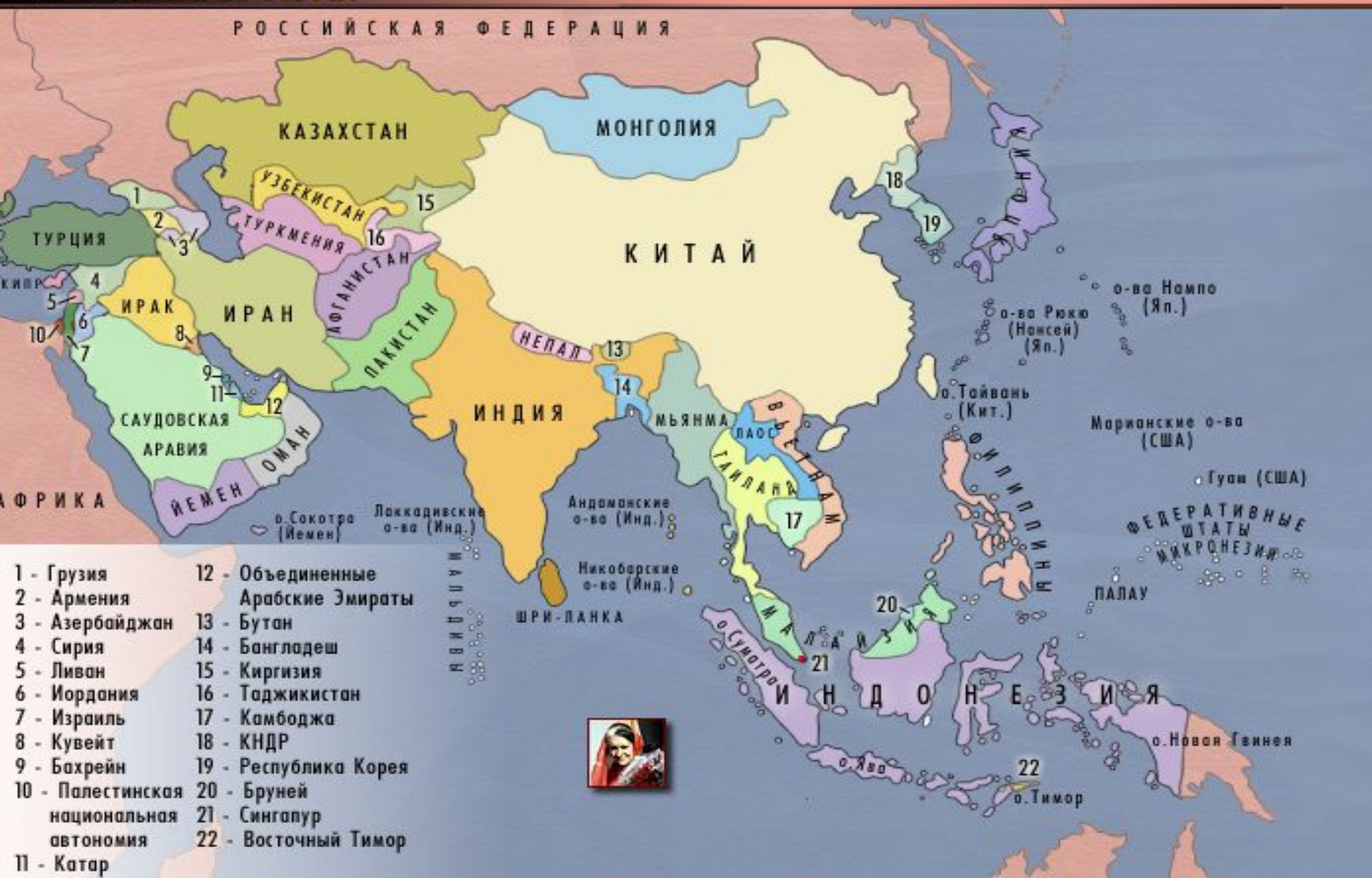
銀行 服務

# План урока

- *Географическое и геополитическое положение зарубежной Азии*
- *Природные условия и ресурсы*
- *Население*

# Географическое положение

## ЗАРУБЕЖНАЯ АЗИЯ



# Общая характеристика Зарубежной Азии.

Площадь  
32 млн.  
км<sup>2</sup>

48  
государств  
в

Население  
3,7 млрд.  
чел.

## СУБРЕГИОНЫ

Восточная  
и Центральная  
Азия

Юго-Восточная  
Азия

Южная  
Азия

Юго-Западная  
Азия

Средняя  
Азия

5  
государств

11 государств

7  
государств

20  
государств

5  
государств

1. Китай
2. Монголия
3. КНДР
4. Юж. Корея
5. Япония

1. Мьянма
2. Лаос
3. Вьетнам
4. Таиланд
5. Камбоджа
6. Малайзия
7. Бруней
8. Сингапур
9. Индонезия
10. Восточный Тимор
11. Филиппины

1. Пакистан
2. Индия
3. Непал
4. Бутан
5. Бангладеш
6. Шри-Ланка
7. Мальдивы

- |                       |                |
|-----------------------|----------------|
| 1. Грузия*            | 12. Ирак       |
| 2. Армения*           | 13. Кувейт     |
| 3. Азербайдж.*        | 14. Бахрейн    |
| 4. Сирия              | 15. Катар      |
| 5. Турция             | 16. ОАЭ        |
| 6. Кипр               | 17. Оман       |
| 7. Ливан              | 18. Афганистан |
| 8. Иордания           | 19. Иран       |
| 9. Палестина          | 20. Йемен      |
| 10. Израиль           |                |
| 11. Саудовская Аравия |                |

1. Казахстан\*
2. Узбекистан\*
3. Туркмения\*
4. Таджикистан\*
5. Киргизия\*

(\* - государства  
в составе СНГ)

# ОЧАГИ КОНФЛИКТОВ В СОВРЕМЕННОМ МИРЕ

СЕВЕРНЫЙ ПОЛОЖИТЕЛЬНЫЙ ОКСИ





- 1 - Грузия
- 2 - Армения
- 3 - Азербайджан
- 4 - Сирия
- 5 - Ливан
- 6 - Иордания
- 7 - Израиль
- 8 - Кувейт
- 9 - Бахрейн
- 10 - Палестинская национальная автономия
- 11 - Катар
- 12 - Объединенные Арабские Эмираты
- 13 - Бутан
- 14 - Бангладеш
- 15 - Киргизия
- 16 - Таджикистан
- 17 - Камбоджа
- 18 - КНДР
- 19 - Республика Корея
- 20 - Бруней
- 21 - Сингапур
- 22 - Восточный Тимор


- - монархии
- ▲ - республики
- - государства в составе Содружества



# Страны Азии с федеративным устройством

# Вывод:

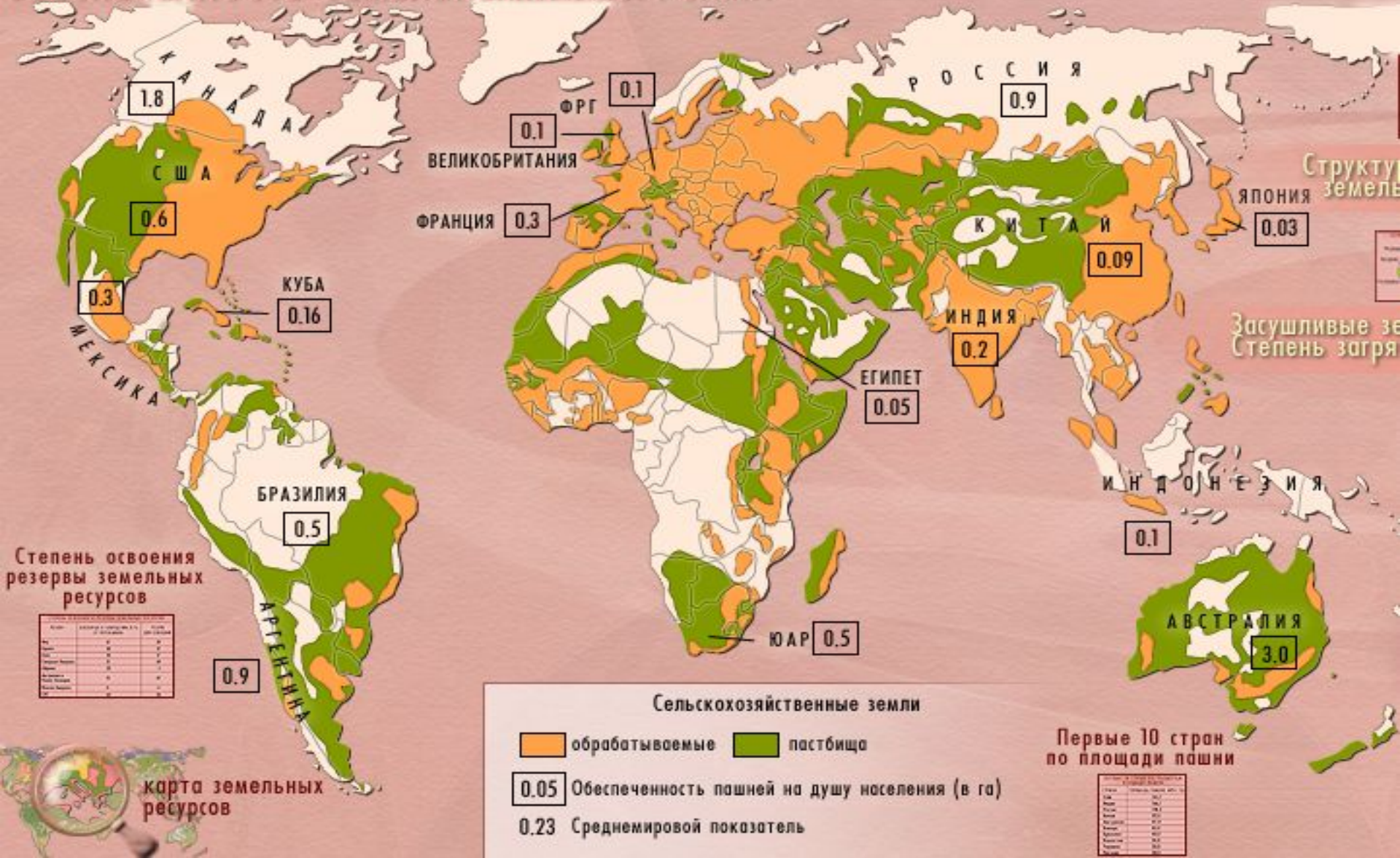
Территория Зарубежной Азии – 32 млн.кв.км. Здесь проживает 3.7 млрд. чел. На политической карте около 48 государств. Китай, Япония, Индия относятся к древнейшим в мире. Политическая карта Зарубежной Азии за последнее время претерпела большие изменения. Перед II мировой войной в колониях жило 90% населения региона. Теперь практически все страны – суверенные государства.





# Природные условия и ресурсы

## ОБЕСПЕЧЕННОСТЬ ЗЕМЕЛЬНЫМИ РЕСУРСАМИ



**ПЕРВАЯ ДЕСЯТКА СТРАН  
ПО РАЗМЕРАМ ЛЕСОПОКРЫТОЙ  
ПЛОЩАДИ, МЛН. ГА**

Россия	766
Канада	494
Бразилия	488
США	296
Конго	174
Австралия	145
Китай	130,5
Индонезия	111
Перу	85
Боливия	58



**ПЕРВАЯ ДЕСЯТКА КРУПНЕЙШИХ  
ЗАГОТОВИТЕЛЕЙ ДРЕВЕСИНЫ**

США  
КАНАДА  
РОССИЯ  
БРАЗИЛИЯ  
КИТАЙ  
ШВЕЦИЯ  
ФИНЛЯНДИЯ  
МАЛАЙЗИЯ  
ГЕРМАНИЯ  
ИНДОНЕЗИЯ



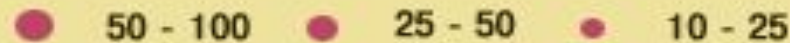
# ВОДНЫЕ РЕСУРСЫ АЗИИ



**Обеспеченность ресурсами полного речного стока на душу населения (тыс. м<sup>3</sup> за год)**



**Объем водохранилищ (млрд. м<sup>3</sup>)**



# ПРИРОДНЫЕ РЕСУРСЫ РОССИЙСКАЯ ФЕДЕРАЦИЯ

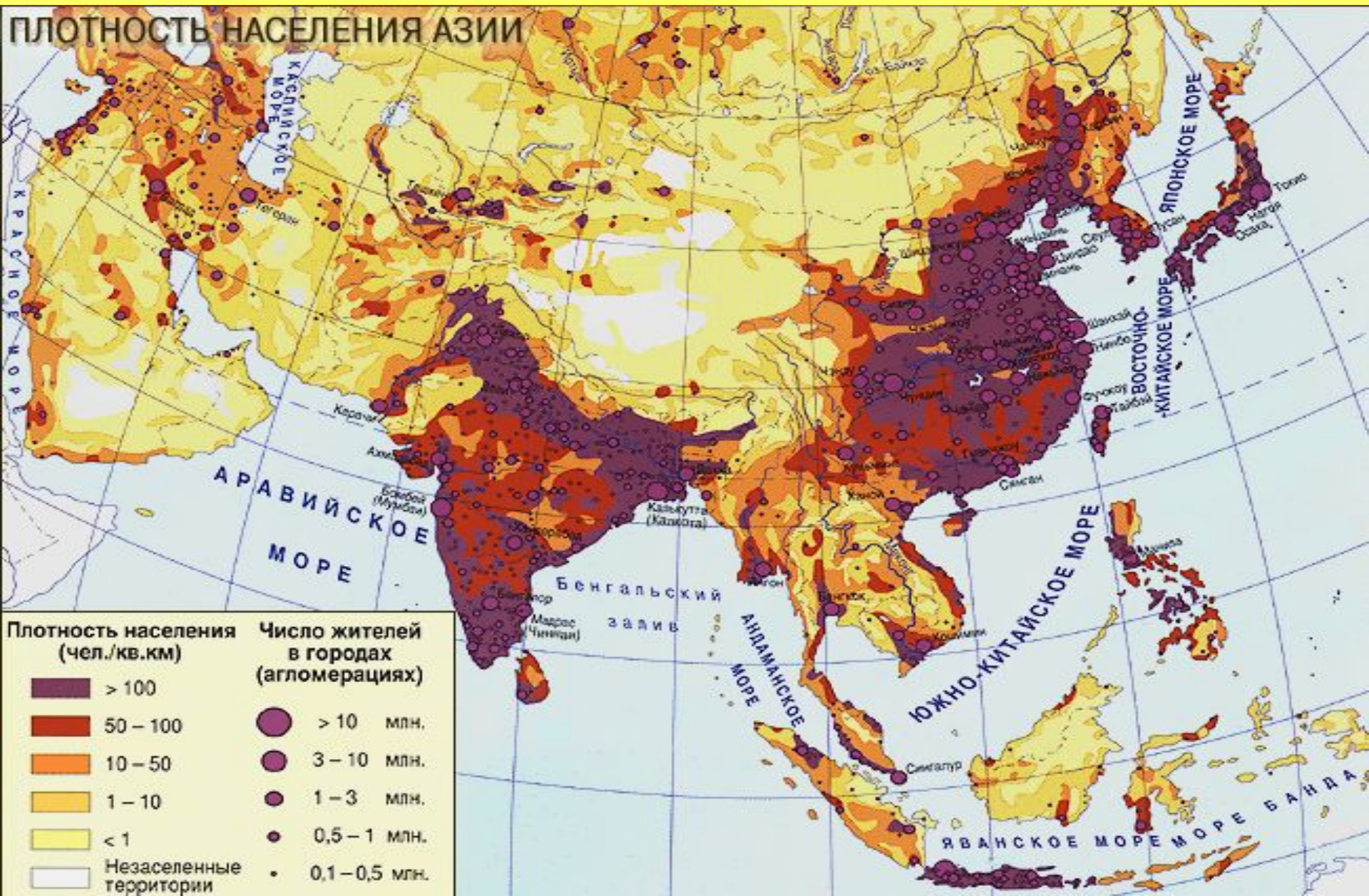


МЕТАЛЛИЧЕСКИЕ		
▲	- железные	Р
■	- хромовые	Р
◆	- титановые	
◇	- молибденовые	У
◇	- вольфрамовые	У
◇	- никелевые	Д
◇	- кобальтовые	Д
◇	- марганцевые	Ы
◇	- платина	Ы
□	- алюминиевые	Р
□	- медные	Р
□	- серебряные	У
□	- полиметаллические	У
□	- оловянные	Д
□	- сурьмяные	Д
□	- ртутные	Ы
□	- урановые	Ы
○	- золото	
НЕМЕТАЛЛИЧЕСКИЕ		
□	- слюда	
+	- асбест	
■	- графит	
■	- фосфориты	
■	- сера	
■	- селитра	
■	- калийные соли	
■	- магнезит	
■	- алмазы	
ГОРЮЧИЕ		
▲	- нефть	
▲	- природный газ	
■	- каменный уголь	
■	- бурый уголь	



# Население

## ПЛОТНОСТЬ НАСЕЛЕНИЯ АЗИИ

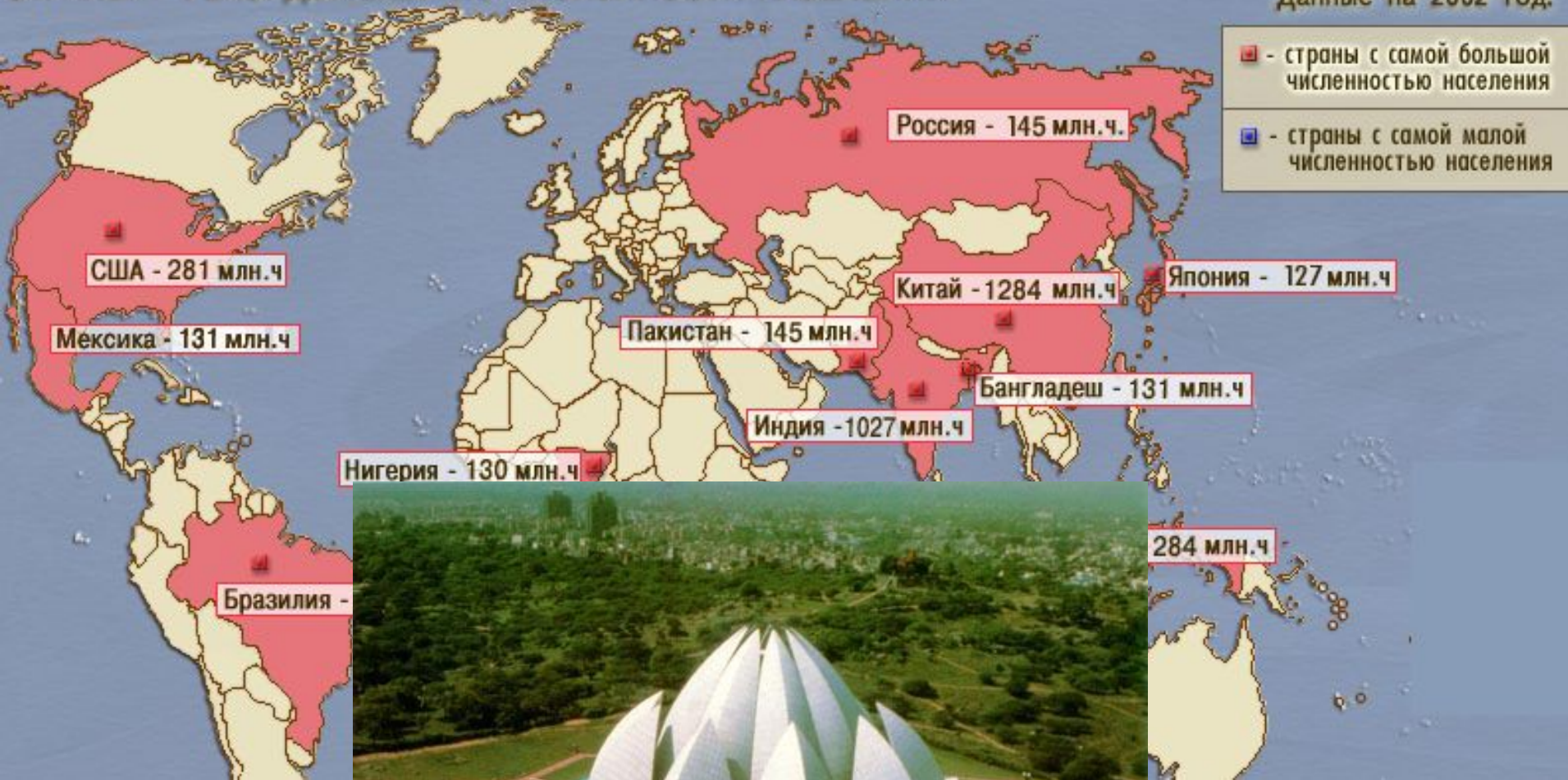


Плотность населения (чел./кв.км)	Число жителей в городах (агломерациях)
> 100	> 10 млн.
50 – 100	3 – 10 млн.
10 – 50	1 – 3 млн.
1 – 10	0,5 – 1 млн.
< 1	0,1 – 0,5 млн.
Незаселенные территории	

# СТРАНЫ - "РЕКОРДСМЕНЫ" ПО ЧИСЛЕННОСТИ НАСЕЛЕНИЯ

Данные на 2002 год:

- - страны с самой большой численностью населения
- - страны с самой малой численностью населения



# УРБАНИЗАЦИЯ В МИРЕ

Крупнейшие городские агломерации

● - млн.чел., 2002 г.

Прогноз:

● - млн.чел., 2015 г.



# Выводы:

---

Зарубежная Азия аккумулирует около 60% населения Земли. Это очень плотно заселенный континент. Средняя плотность населения достигает 100 человек на 1 кв.км. Лидером является Бангладеш (930 чел. на кв. км.). В Азии сосредоточенно 6 из 10 стран рекордсменов по численности населения. Это Китай, Индия, Индонезия, Пакистан, Япония, Бангладеш. Азия – наименее урбанизированный регион мира, хотя здесь сосредоточенно около 50% всех горожан мира.



*Наиболее высокий уровень урбанизации в Сингапуре – 100%, в Индии только 27%, в Бутане всего 6%. Здесь находятся более 120 городов – миллионеров.*

*Этнический состав населения исключительно сложен: здесь живет более 1000 народов, принадлежавших 9 языковым группам. Азия родина всех мировых религий которые в течении многих веков оказывали влияние на политику, экономику. Духовную культуру, воспроизводство и обычаи народов.*

