



НА УРОКЕ ГЕОГРАФИИ

Скажи, родимый Каспий, на каком
Из сорока наречий Дагестана
Ты говоришь?

Язык звучит твой странно,
Он непонятен мне, хоть и знаком.

Он мне напоминает гул, который
Я на базарах слышал до сих пор,
Когда звучат все языки, все сорок,
Единым языком народов гор.

Я прихожу твои услышать речи,
Постичь твои повадки человечьи.
Ты покачаешь вдруг – едва – едва,
То зашуршишь, как на лугу трава,
То вдруг, как птичья стая, защебечешь.

То стонешь, как на кладбище отец,
Прощаясь с сыном, со своей надеждой,
То утихаешь, как больной мудрец,
Осмеянный удачливым невеждой.

(Р. Гамзатов.)

Тема урока:

***«Каспий –
жемчужина Дагестана»***



Западное море

Хазарское море

Хвалынское море

Гирканское море

Ширванское море

Дербентское море

Каспийское море

Задание № 1

***Пользуясь картами атласа,
определите главные особенности
географического положения
Каспийского моря.***



Яндекс

Каспийское море

Найти

Маршруты

Пробки

Мои места

Войти

Каспийское море

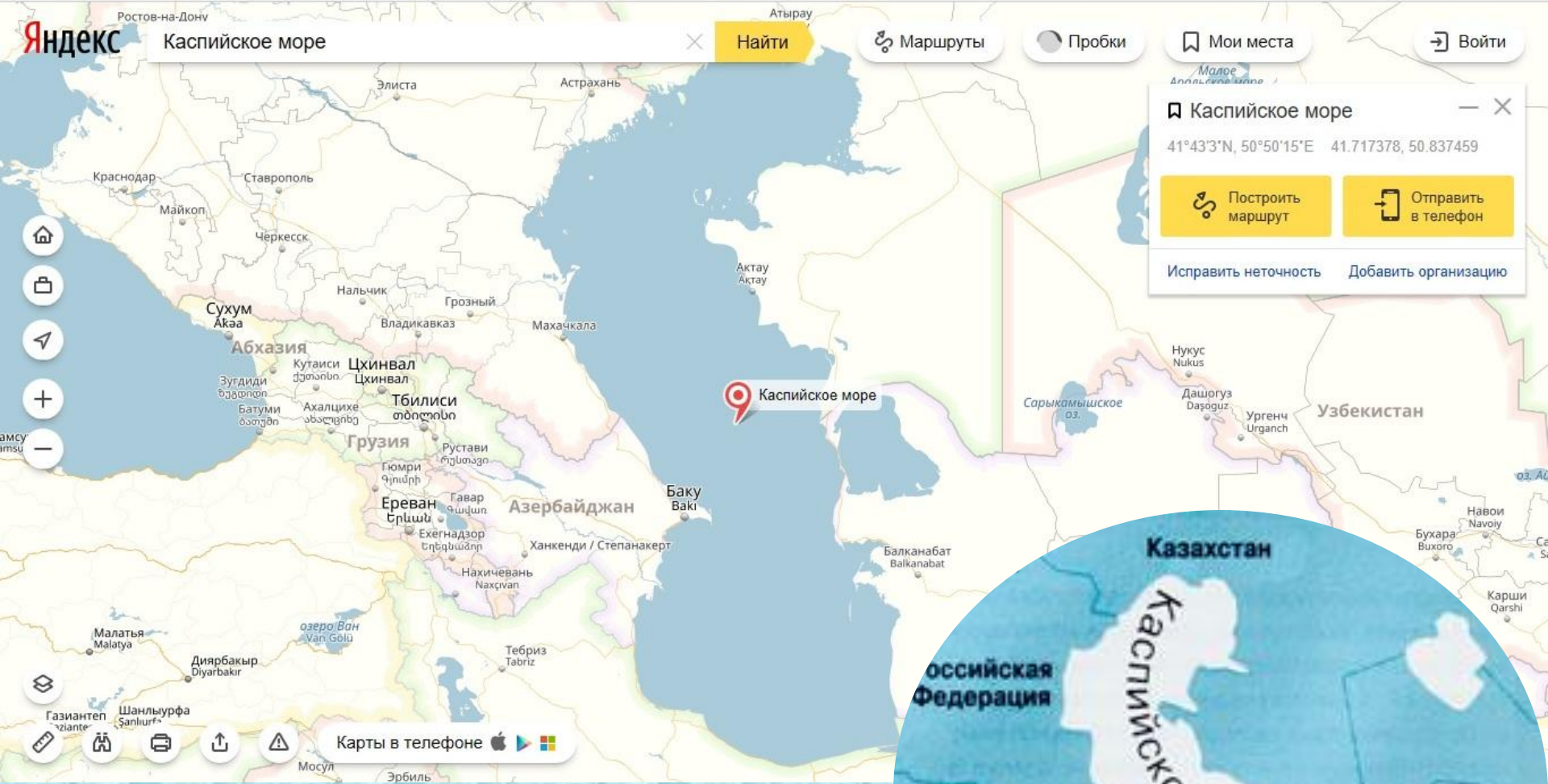
41°43'3"N, 50°50'15"E 41.717378, 50.837459

Построить маршрут

Отправить в телефон

Исправить неточность

Добавить организацию



Карты в телефоне

Apple, Android, Windows icons



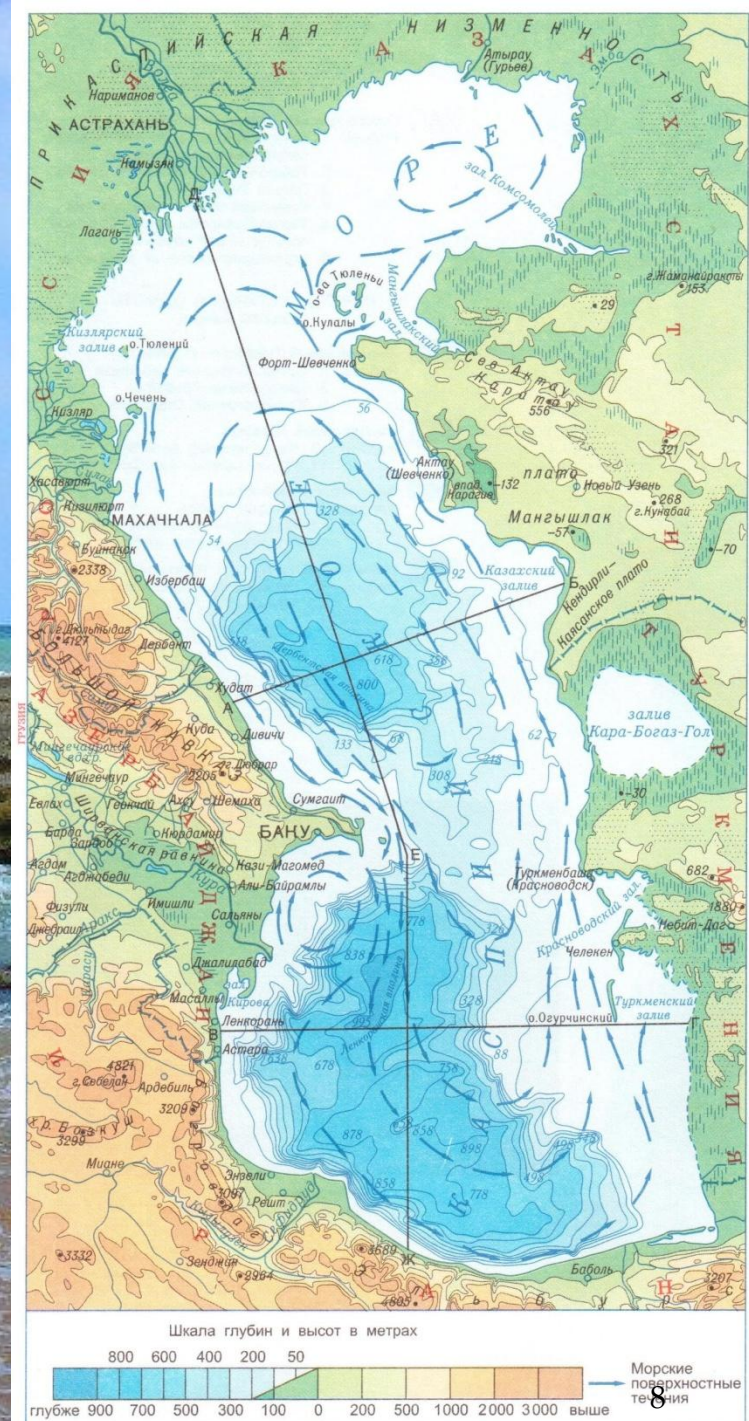
Казахстан

Россия

Азербайджан

Туркмения

Иран

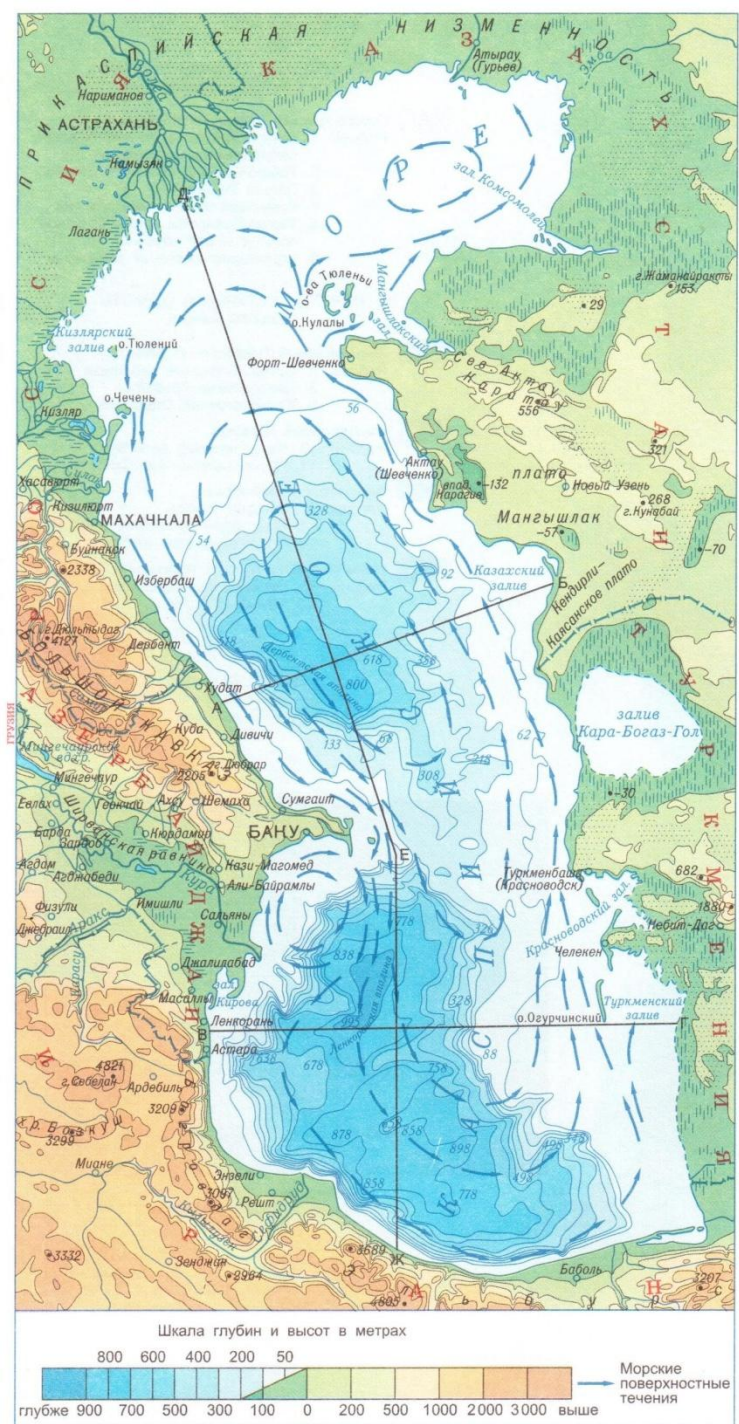


Задание № 2

***Пользуясь картами атласа,
установите главные особенности
строения впадины Каспийского
моря.***





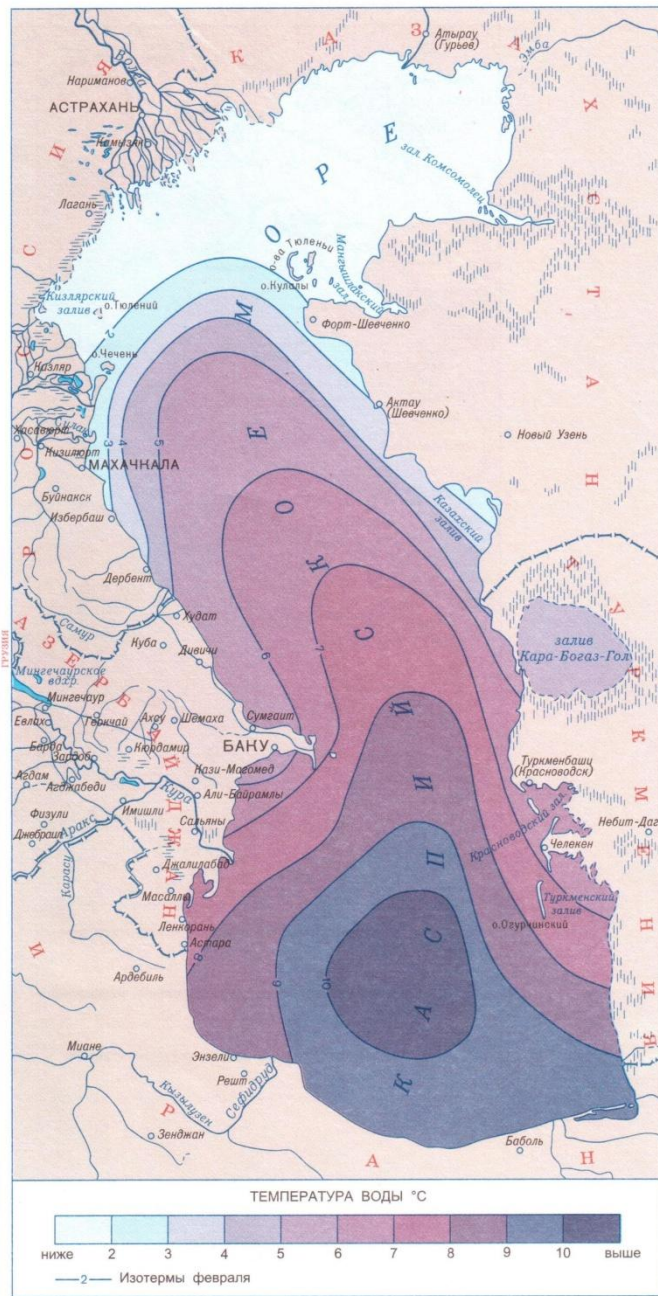


Задание № 3

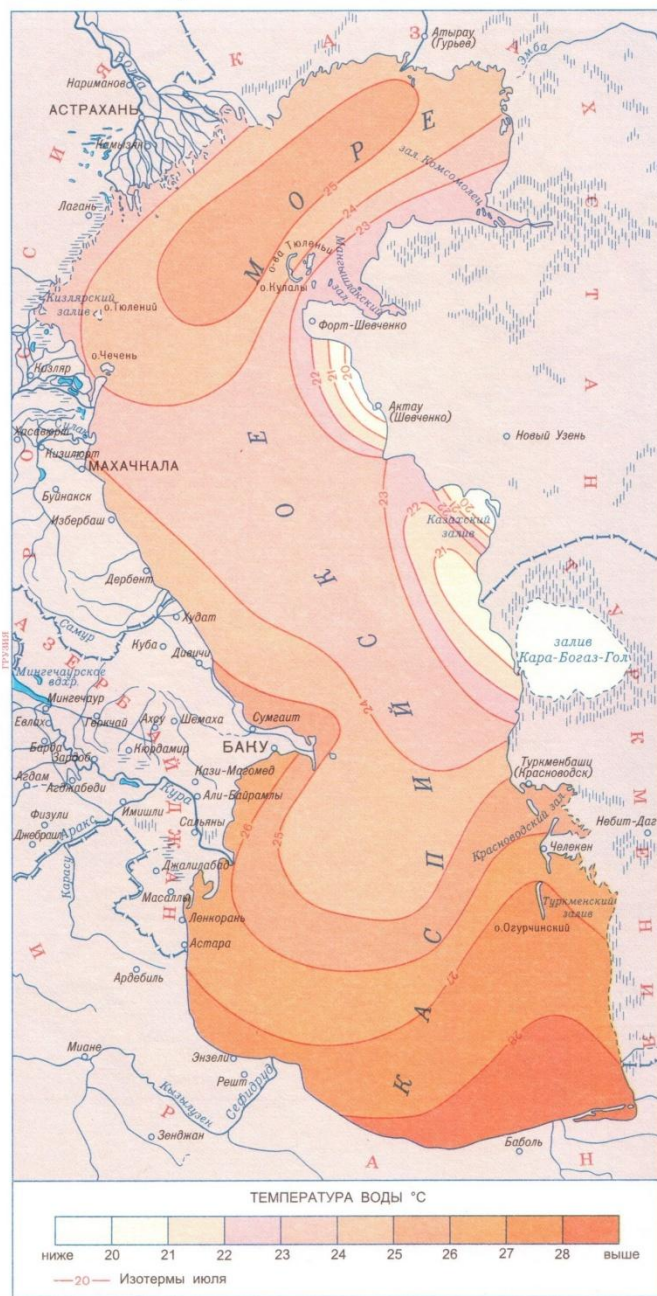
***Пользуясь картами атласа,
объясните направления течений в
Каспийском море.***



ТЕМПЕРАТУРА ВОДЫ ПОВЕРХНОСТНОГО СЛОЯ В ФЕВРАЛЕ



ТЕМПЕРАТУРА ВОДЫ ПОВЕРХНОСТНОГО СЛОЯ В ИЮЛЕ





РАСПРОСТРАНЕНИЕ ЛЬДА
Масштаб 1:8 000 000



Задание № 4

***Проследите зимнюю границу
замерзания Каспийского моря,
расскажите о ледовом режиме
Каспия.***









В Каспийском море находится **80%**
запасов осетровых рыб планеты

Севрюга




Белуга



осётр



Стерлядь







Спасибо за урок!

