

*Городское и сельское население.  
Урбанизация как всемирный процесс.  
Экономическая и социальная география мира.  
10 класс.*



*По характеру расселения  
население мира можно разделить  
на городское и сельское.*

**СЕЛЬСКОЕ** расселение возникло с развитием земледелия В настоящее время более половины населения мира живет в сельской местности. Сельских населенных пунктов насчитывается 15 – 20 млн.

**Они различаются по:**

- величине;
- форме;
- специализации хозяйства.



# Современные формы сельского расселения

## Групповая (деревенская)

Наиболее распространена в странах Центральной и Южной Европы, России, Японии во многих развивающихся странах.

## Рассеянная (ферма)

Наиболее распространена в США, Канаде, Австралии, странах Северной Европы.

В странах кочевого скотоводства постоянные поселения отсутствуют.



## Различные деревни мира.

### Китай



### Россия



# *Городское расселение*

Города возникли в древности как центры административной власти, торговли и ремесла. С развитием индустрии в них концентрировалось промышленное производство, формировалась инфраструктура, развивались транспортные связи. В городах проживает 47% населения Земли.

## Функции современных городов:

- промышленные;
- культурные;
- научные;
- административные;
- транспортные.

**Большинство городов – многофункциональны**



### Это интересно!

Определение города в разных странах различно.

Например, в Швеции, Дании, Финляндии городом считается поселение более 200 человек.

В Канаде, Австралии – свыше 1 тыс. человек,

в ФРГ, Франции – свыше 2 тыс. человек,

в США, Мексике – свыше 2,5 тыс. человек,

в Индии, Иране – свыше 5 тыс. человек,

в Швейцарии, Малайзии – свыше 10 тыс. человек,

в Нидерландах, Нигерии – свыше 20 тыс. человек,

в Японии – 30 тыс. человек,

### ЗАДАНИЕ 1.

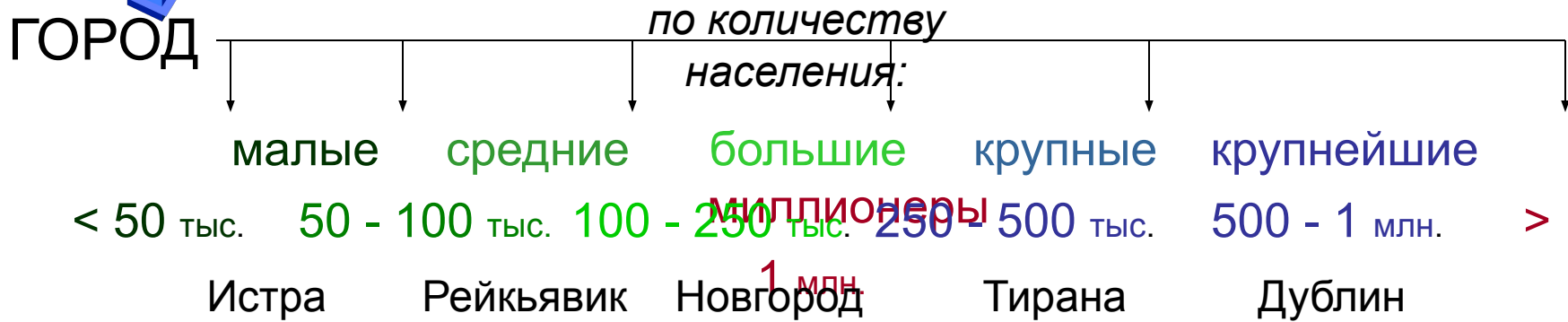
Вспомни, в России при какой численности населения поселение считается городом? Какой показатель, кроме численности населения, еще учитывается?



# I. Город. Функции города.


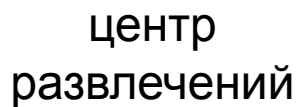




- это населённый пункт, большая часть жителей которого занята в промышленности и сфере услуг.



## ФУНКЦИИ

## ГОРОДА:



финансовый

транспортный

курортный

промышленный

добывающий

научный  
центр,  
административный  
центр

Процесс роста городского населения, увеличения числа городов и их укрупнения, возникновения сетей и систем городов, распространения городского образа жизни, а также повышения роли городов в современном мире называется **УРБАНИЗАЦИЕЙ** (от лат. urbs – город)

Урбанизация – важнейший социально-экономический процесс современности. В его развитии выделяют три этапа:

Начальный этап – XIX век. Процесс урбанизации начался в Европе и Северной Америке.

Первая половина XX века. Ускоряется рост городского населения и урбанизация распространяется почти на все регионы мира.

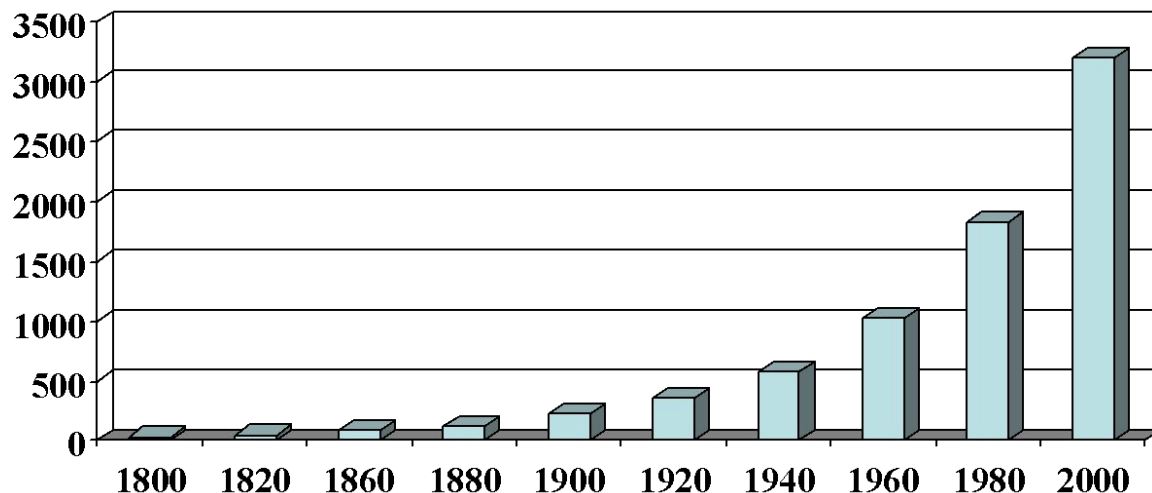
Вторая половина XX века начало XXI века. Ускорение темпов роста городского населения, развитие больших городов, переход от точечного города к агломерации, а также формирование мегалополисов, что приводит к распространению городского образа жизни на сельскую местность.



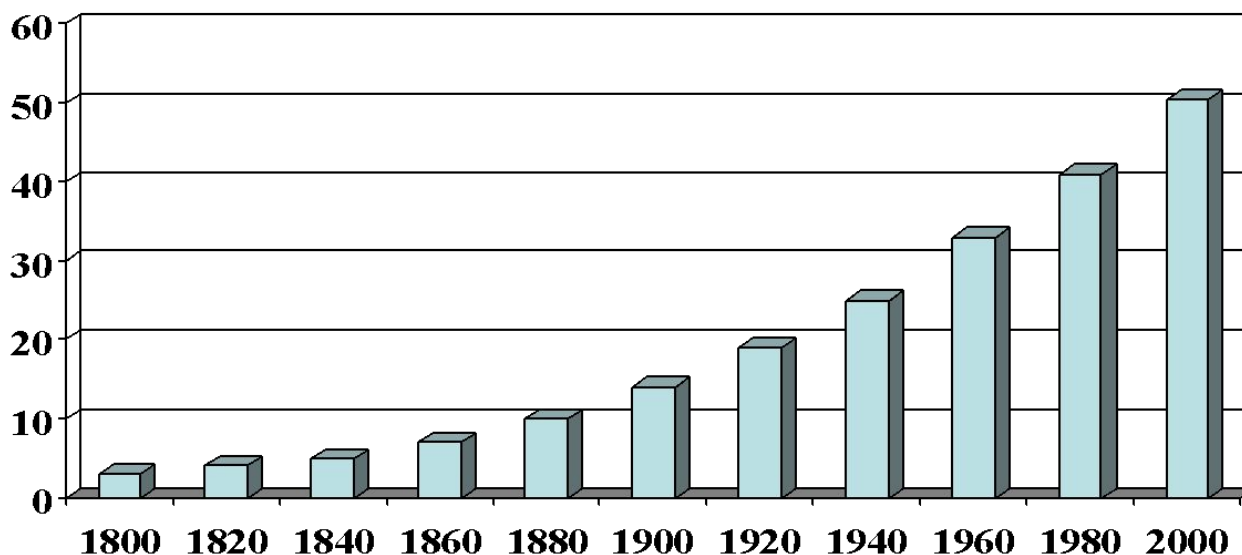


## II. Урбанизация - процесс роста городов и городского населения, распространения городского образа жизни, повышение экономической роли города.

Диаграмма: «Динамика мирового процесса урбанизации».



■ городское население (млн. чел.)



■ Доля в населении мира (%)

Вывод: в 20 веке происходит «городской бум» - резкий скачок численности

## Черты современной урбанизации

1. Быстрые темпы роста городского населения. Как вы думаете в каких странах ЭРР больше, чем в странах с низким уровнем дохода?
2. Концентрация промышленности и населения в больших городах.
3. Расползание городов, расширение их территории, рост вверх и вниз.

В результате расползания городов появляются городские агломерации.

Гор. агломерация - территориальная группировка городских и сельских поселений.

В настоящее время насчитывается около 20

КРУПНЕЙШИЕ ГОРОДСКИЕ АГЛОМЕРАЦИИ МИРА (млн.чел.):

- |                   |                  |                    |
|-------------------|------------------|--------------------|
| 1. Мехико (28)    | 5. Бомбей (20)   | 9. Сеул (16)       |
| 2. Токио (27)     | 6. Пекин (19)    | 10. Калькутта (15) |
| 3. Сан-Паулу (26) | 7. Джакарта (18) |                    |
| 4. Шанхай (23)    | 8. Нью-Йорк (17) |                    |

# МЕХИКО



# TOKIO



# САН-ПАУЛУ



# ШАНХАЙ



# БОМБЕЙ



# НЬЮ-ЙОРК





# СЕУЛ



# КАЛЬКУТТА



# ЗАПОМНИ!

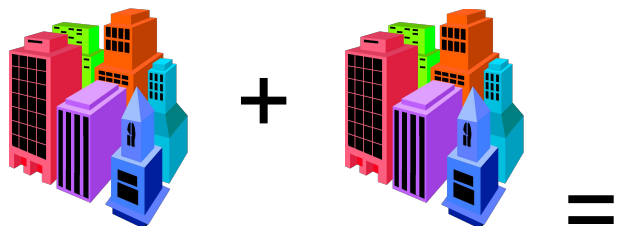
**Агломерации – территориальные группировки городских и сельских поселений.**

**ЗАДАНИЕ 4. Проанализируй диаграмму и определи:**

- какие агломерации в разный период являлись лидерами;
- какие страны, развитые или развивающиеся, лидируют в разные годы по числу агломераций;
- запиши в тетрадь названия крупнейших агломераций.



При срастании соседних агломераций образуется мегалополис.



*МЕГАЛОПОЛИС - сросшиеся городские агломерации, образующие экономические, инфраструктурные и др. связи.*

В современном мире насчитывается 6

1. Токайдо (Токио - Осака, Япония)
2. Рейнский (среднее течение Рейна, Германия, Нидерланды)
3. Лон-Лив (Лондон - Ливерпуль, Великобрит.)
4. Сансан (Сан-Диего - Лос-Анджелес - Сан-Франциско)
5. Чик-Питс ( Чикаго - Питсбург)
6. Бос-Ваш (Бостон - Вашингтон)

В некоторых случаях, в результате роста города в ширь происходит ложная (трусобная) урбанизация. Пример: Мехико

Процесс миграции городского населения в пригородную зону называется - субурбанизация.

## Япония.

Крупнейший мегалополис – Токайдо.

В нем проживает более 70 млн. человек, или 56% населения Японии.

Крупнейшие агломерации: Токио, Иокогама, Тиба, Осака, Кобе, Киото, Нагоя.

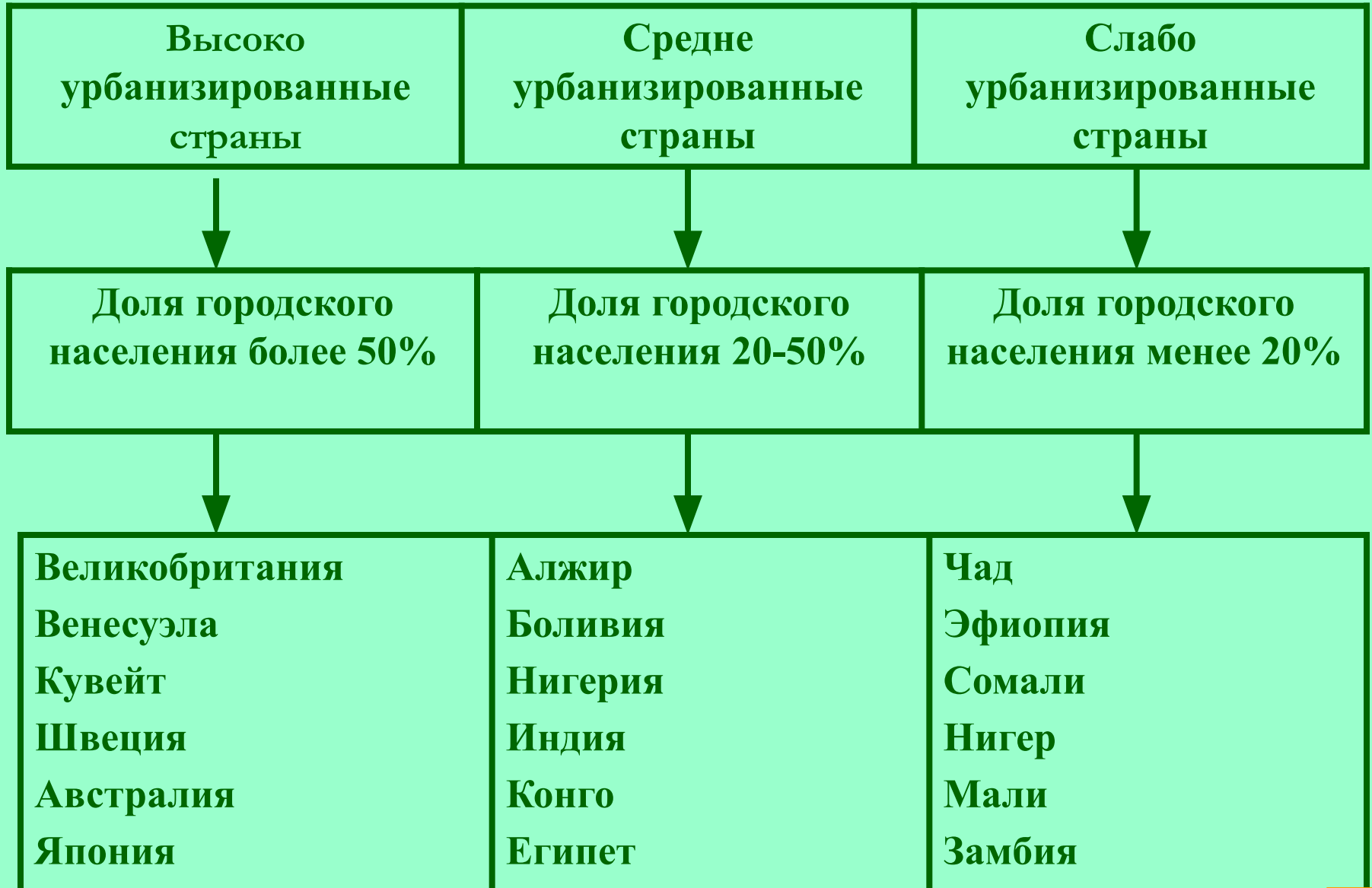
**ЗАДАНИЕ 7.** Найди этот мегалополис на карте. Нанеси его на контурную карту.



# ТОКАЙДО




# Уровни урбанизации



# Трущобы

Мехико



Рио





# *Экологические проблемы городов*

- Города дают 80% всех выбросов в атмосферу.
- Все города мира ежегодно «выбрасывают» в окружающую среду до 3 млрд. тонн твердых отходов, свыше 500 куб. м промышленных и бытовых стоков, около 1 млрд. тонн аэрозолей.
- Изменяют естественные ландшафты.



**ЗАДАНИЕ 8. Ответь на вопросы и задания теста, используя предлагаемые формы ответов (выбрать верную строку; выбрать правильный ответ и т. п.), ответы впиши в контрольный листок и сдай учителю.**

1. Закончите определение: "Урбанизация — это ..." (выбрать верную строку):
  - а) форма размещения населения;
  - б) рост городов и доли городского населения, усиление значения городов и распространение городского образа жизни.
2. Какие основные принципы заложены при разделении поселений на городские и сельские?
  - а) численность населения (людность);
  - б) функции поселений,
  - в) возраст жителей.
3. Найдите правильный ответ среди предложенных вариантов:
  - а) доля городского населения в мире в настоящее время не превышает 30%;
  - б) в настоящее время в городах проживает 47% населения планеты;
  - в) в городских поселениях мира сосредоточено более 9%, населения мира.
4. Максимальная доля городского населения характерна для группы стран:
  - а) Кувейт, Израиль, Уругвай;
  - б) Эфиопия, Камбоджа, Непал.
5. Закончите фразу: "Ложная" урбанизация — это ..." (выбрать верную строку):
  - а) переезд части обеспеченного населения в пригороды;
  - б) рост городов с образованием в них трущобных районов в группе развивающихся стран;
  - в) урбанизация в нефтедобывающих странах.
6. Самая большая агломерация мира (выбери верную строку):
  - а) Нью-Йорк,
  - б) Токио,
  - в) Сан-Паулу.
7. Темпы роста городского населения самые высокие в:
  - а) Зарубежной Азии;
  - б) Зарубежной Европе.



## ЗАДАНИЕ НА ДОМ.

1. Стр. 74–80 (учебник Максаковского В.П. «Экономическая и социальная география мира. 10 класс»).

Не забудь записать домашнее задание в дневник.

2. Творческое. Запиши в тетрадь вопросы:

- Можно ли утверждать, что человечество вступило на путь превращения нашей Земли в «планету-город»?

- Урбанизация – благо или зло для планеты?

- Можно и нужно ли управлять процессом урбанизации?

Выскажи свою точку зрения.

СПАСИБО ЗА РАБОТУ НА УРОКЕ !