



Индия

**Презентацию выполнил учитель географии
МОУ «СОШ№44» г.Саратов
Бугаева Ирина Геннадьевна**

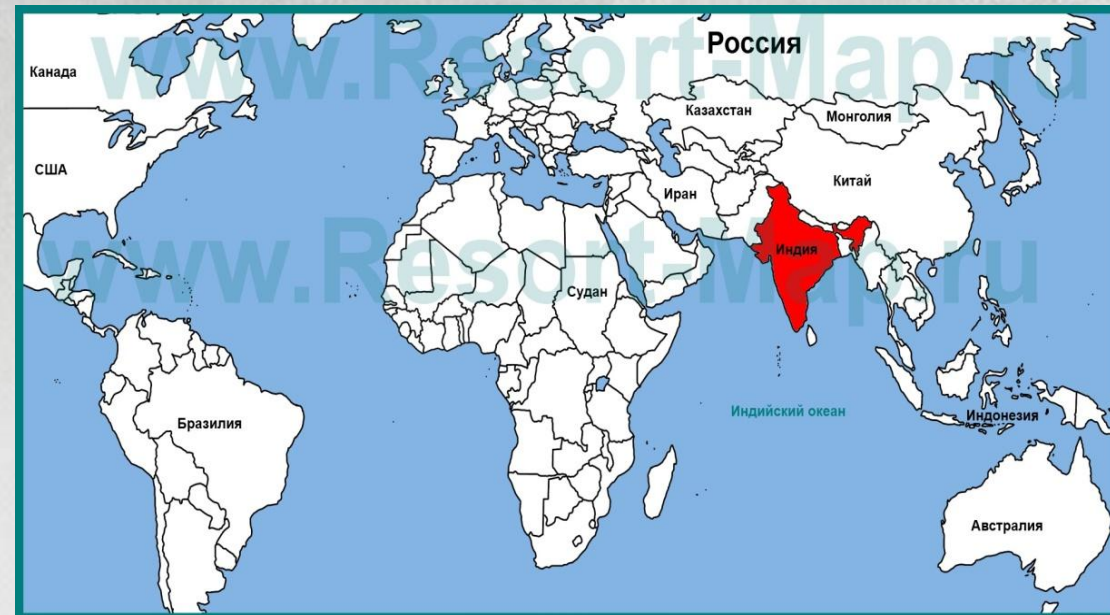


Столица Индии - Нью-Дели.



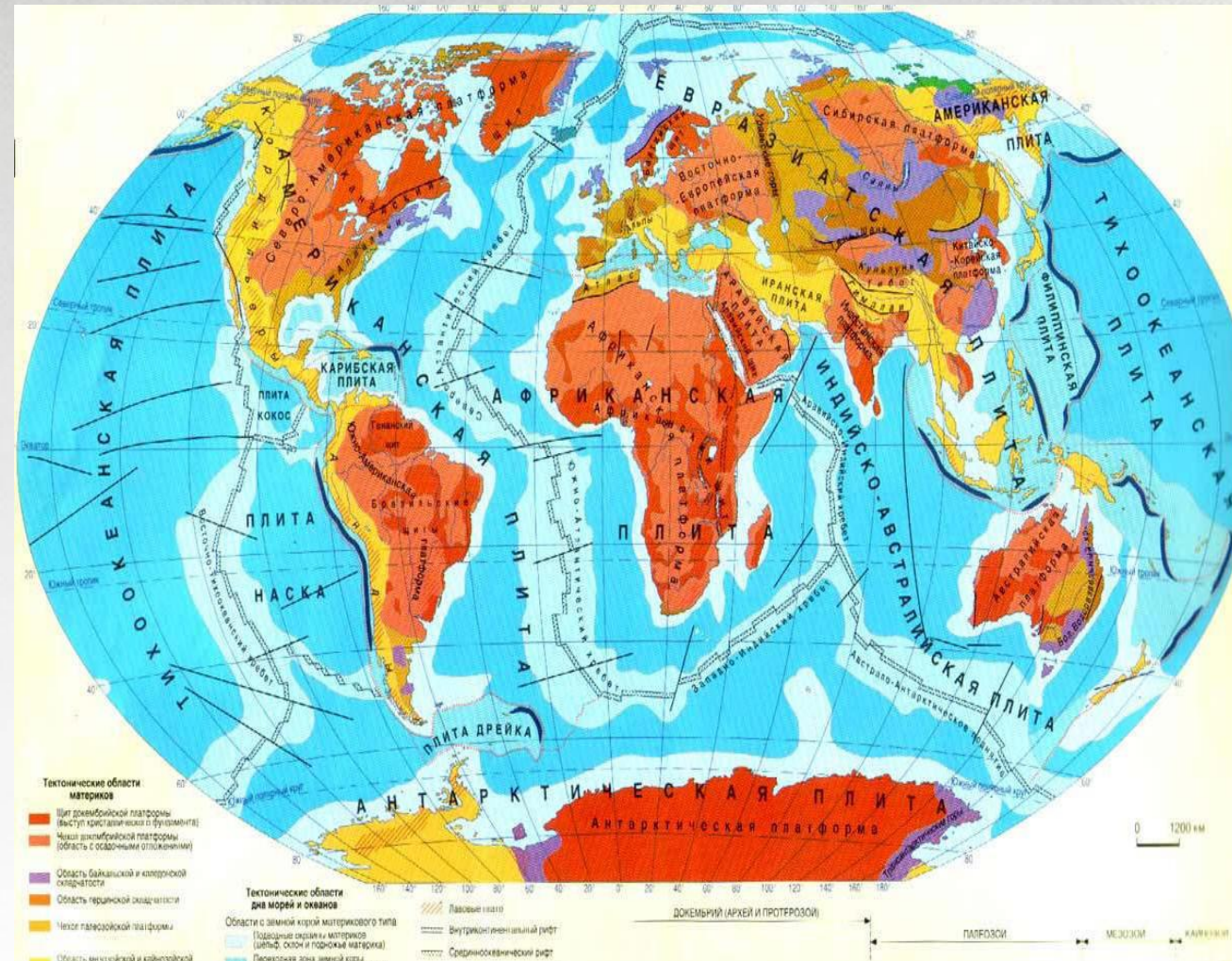
География Индии

- Индия расположена на территории Южной Азии. Страна занимает седьмое место в мире по площади (3 287 590 км², в том числе, суши: 90,44 %, водной поверхности: 9,56 %) и второе место по численности населения (1 220 800 359 чел.). Индия имеет сухопутные границы с Пакистаном на западе, с Китаем, Непалом и Бутаном на северо-востоке, с Бангладеш и Мьянмой на востоке. Кроме того, Индия имеет морские границы с Мальдивским островами на юго-западе, со Шри-Ланкой на юге и с Индонезией на юго-востоке. Спорная территория штата Джамму и Кашмир имеет границу с Афганистаном.



Геология

- Большая часть Индии расположена в пределах докембрийской Индостанской плиты которая слагает одноимённый полуостров и прилегающую к нему с севера Индо-Гангскую равнину и является частью Австралийской плиты.



Рельеф

- По территории Индии Гималаи протягиваются дугой с севера на северо-восток страны, являясь естественной границей с Китаем на трёх участках, прерываемых Непалом и Бутаном, между которыми, в штате Сикким, расположена высочайшая вершина Индии гора Канченджунга. Каракорум расположен на крайнем севере Индии в штате Джамму и Кашмир, в основном в той части Кашмира, которую удерживает Пакистан. В северо-восточном аппендиксе Индии расположены средневысотные Ассамо-Бирманские горы и плато Шиллонг.



India Climatic Zone Map



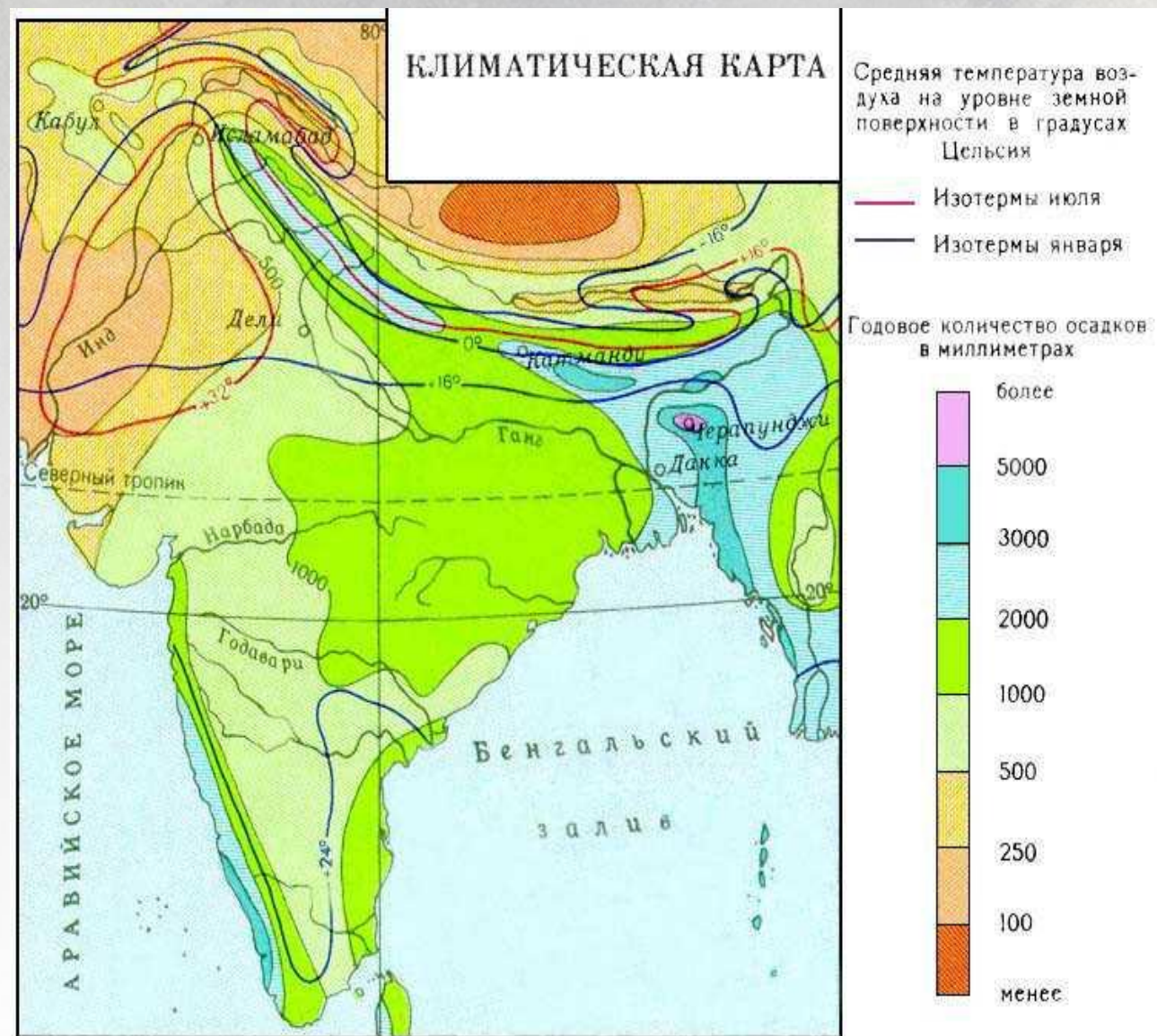
Климат

В Индии преобладают четыре основных климата: влажный тропический, сухой тропический, субтропический муссонный и высокогорный

На большей части территории Индии выделяются три сезона: жаркий и влажный с господством юго-западного муссона (июнь — октябрь); относительно прохладный и сухой с преобладанием северо-восточного пассата (ноябрь — февраль); очень жаркий и сухой переходный (март — май)

Осадки

- В течение влажного сезона выпадает свыше 80 % годовой суммы осадков. Наиболее увлажнены наветренные склоны Западных Гат и Гималаев (до 6000 мм в год), а на склонах плато Шиллонг находится самое дождливое место на Земле — Черрапунджи (около 12000 мм). Наиболее сухие районы — западная часть Индо-Гангской равнины (менее 100 мм в пустыне Тар, сухой период 9-10 месяцев) и центральная часть Индостана (300—500 мм, сухой период 8-9 месяцев). Количество осадков сильно колеблется в разные годы.



Гидрология.

- Внутренние воды Индии представлены многочисленными реками, которые в зависимости от характера питания делятся на «гималайские», полноводные в течение всего года, со смешанным снегово-ледниковым и дождевым питанием, и «деканские», преимущественно с дождевым, муссонным питанием, большими колебаниями стока, паводком с июня по октябрь. На всех крупных реках летом наблюдается резкий подъём уровня, часто сопровождающийся наводнениями. Река Инд, давшая название стране, после раздела Британской Индии, оказалась большей частью в Пакистане.
- Самые крупные реки, берущие своё начало в Гималаях и большей своей частью протекающие по территории Индии, это Ганга и Брахмапутра; обе они впадают в Бенгальский залив.



Растительный и животный мир



- Индия расположена в Индо-Малайской зоогеографической области и является одной из стран мира с наибольшим биоразнообразием. Индия — родина 7,6 % видов всех млекопитающих, 12,6 % всех птиц, 6,2 % всех пресмыкающихся, 4,4 % всех земноводных, 11,7 % всех рыб, и 6,0 % всех цветковых растений.



- Многие экорегионы, такие как леса шола — дождевые леса юго-западных Гат, характеризуются необыкновенно высоким уровнем эндемизма; в общей сложности, 33 % видов растений Индии являются эндемичными смешанные леса



- За тысячелетия хозяйственного освоения Индии, естественный растительный покров на большей части её территории сохранился мало, однако, он отличается большим разнообразием: от тропических дождевых лесов Андаманских островов, Западных Гат, и Северо-восточной Индии, до хвойных лесов Гималаев.

- На равнинах внутренних районов Индостана преобладают вторичные саванны из акаций, молочаев, пальм, баньянов, редкостойные леса и колючие кустарники антропогенного происхождения. В горах сохранились муссонные леса из тика, сандала, бамбуков, терминалий, диптерокарповых. На северо-востоке полуострова растут листопадные смешанные леса с преобладанием сала, на наветренных склонах Западных Гат — вечнозелёные



Население.



Религия

- Более 900 млн индийцев (80,5 % населения) исповедуют индуизм. Другие религии, имеющие значительное количество последователей, это ислам (13,4 %), христианство (2,3 %), сикхизм (1,9 %), буддизм (0,8 %) и джайнизм (0,4 %). В Индии также представлены такие религии как иудаизм, зороастризм, бахаи и другие. Среди аборигенного населения, которое составляет 8,1 %, распространён анимизм





Спасибо за внимание.

