

Тема урока

# ПРИРОДА ЕВРОПЕЙСКОГО СЕВЕРА

---

## ЦЕЛИ УРОКА:

---

- Знать особенности природы района
- Уметь давать характеристику района по плану
- Уметь раскрывать взаимосвязи между компонентами природы

© Данная статья была опубликована в № 19/2003 газеты "География" издательского дома "Первое сентября". Все права принадлежат автору и издателю и охраняются. Индекс подписки: 32027.

- [Главная страница "Первого сентября"](#)
- [Главная страница газеты "География"](#)
- [Сайт "Я иду на урок географии"](#)
- [Содержание № 19/2003](#)

### Интернет-ресурсы для урока

## В Интернете создается новый географический проект «Вся Россия»

С большим интересом ознакомился со статьей Д.В. Зайца «Справочник ЦРУ по странам мира» в «Географии» № 9/2003, с. 9—14. По публикациям в газете я уже понял, что нас сближает интерес к вопросам административно-территориального устройства и компьютеризации, в частности применения Интернета при изучении географии. Поэтому я обязательно размещу ссылки на сайт ЦРУ и вашу статью в своем интернет-проекте «Территориальное устройство России» ([www.tur-02.narod.ru](http://www.tur-02.narod.ru)).

Работа по созданию интернет-проекта «Территориальное устройство России» (ТУР) находится на начальном этапе, и у каждого есть возможность не только содействовать проекту «Вся Россия в Интернете», но и стать его активным участником.

Для примера предлагаю взглянуть на таблицу административно-территориального устройства (АТУ) Самарской области ([www.tur-02.narod.ru/allrussia/sam\\_obl.htm](http://www.tur-02.narod.ru/allrussia/sam_obl.htm)). Такую таблицу можно увидеть только на сайте ТУР в каталоге «Вся Россия».

В скором времени, я надеюсь, в каталоге «Вся Россия» появятся таблицы административно-территориального устройства всех регионов РФ. Предлагается, взяв за основу эти таблицы, создать несколько тематических каталогов, делая соответствующие ссылки на названия административно-территориальных образований и поселений.

**Цифры.** Справочник административно-территориального устройства РФ по всем административно-территориальным образованиям и населенным пунктам. Этот каталог начал формироваться на сайте ТУР. Подобный справочник в «бумажном» виде последний раз издавался в СССР в 1987 г. В сети он представлен в виде классификатора ОКАТО (Общероссийский классификатор административно-территориальных образований) ([www.auditor.ru/klass/okato/okato.htm#alf](http://www.auditor.ru/klass/okato/okato.htm#alf)) до уровня сельских администраций, но только с кодами, без указания каких-либо характеристик.

**Сайты.** Казалось бы, подобных каталогов в русскоязычном Интернете более чем достаточно. Это многие сетевые агентства, в том числе, например, проект «Российского информационного агентства» «Карта России» (<http://map.rin.ru>). Эта организация проявила определенный интерес к предлагаемому проекту. Серьезный недостаток всех этих проектов — элементарное нежелание использовать знания по географии России и представление, что ниже уровня 89 регионов уже ничто не интересует пользователей Интернета. Между тем жителю, к примеру, города Новокуйбышевска — ближайшего спутника Самары более важной может быть информация на его городском сайте, чем информация на десятках

Летай  
дешевле!

trip.ru

Искать



[ГЛАВНАЯ](#) [КАТАЛОГ](#) [ПРОЕКТЫ](#) [ГОСТЕВАЯ](#) [КОНТАКТЫ](#)

Уважаемые посетители!

Приветствуем Вас на сайте «КАРТЫ ГОРОДОВ И РЕГИОНОВ РОССИИ». Здесь Вы найдете ссылки на картографические ресурсы, начиная от профессионально выполненных многоуровневых интерактивных карт городов и регионов, и заканчивая простыми рукописными схемами населенных пунктов.

В основном разделе – меню **КАТАЛОГ** – представлен перечень ссылок, структурированный по субъектам федерации. По каждому субъекту сформирована отдельная страница, где представлен перечень имеющихся в Сети картографических ресурсов. Здесь же по ссылке «Справочник административно-территориального устройства» можно получить исчерпывающую информацию об административно-территориальном устройстве субъекта федерации, а также о территориальных сайтах.

В разделе **ПРОЕКТЫ** собраны перечни ссылок по картографической тематике, не вошедшие в основной каталог. Это «Исторические карты городов», «История стран и народов в картах и схемах», а также «Страны СНГ и Балтии. Карты городов и регионов».

Сейчас в каталоге **1785** ссылок на карты городов и регионов.

**Зарабатывай на Forex**

1. Зарегистрируйся... 2. Начни Зарабатывать

[MaxiForex.Ru/\\_Start](#)

Реклама от Google

**СЕВЕРО-ЗАПАДНЫЙ федеральный округ**

- [Республика КАРЕЛИЯ](#)
- [Республика КОМИ](#)
- [АРХАНГЕЛЬСКАЯ область](#)
- [ВОЛОГОДСКАЯ область](#)
- [КАЛИНИНГРАДСКАЯ область](#)
- [ЛЕНИНГРАДСКАЯ область](#)
- [МУРМАНСКАЯ область](#)
- [НОВГОРОДСКАЯ область](#)
- [ПСКОВСКАЯ область](#)
- [город САНКТ-ПЕТЕРБУРГ](#)
- [НЕНЕЦКИЙ агт. овер.](#)

**ЦЕНТРАЛЬНЫЙ федеральный округ**

- [БЕЛГОРОДСКАЯ область](#)
- [БРЯНСКАЯ область](#)
- [ВЛАДИМИРСКАЯ область](#)
- [ВОРОНЕЖСКАЯ область](#)
- [ИВАНОВСКАЯ область](#)
- [КАЛУЖСКАЯ область](#)
- [КОСТРОМСКАЯ область](#)
- [КУРСКАЯ область](#)
- [ЛИПЕЦКАЯ область](#)
- [МОСКОВСКАЯ область](#)
- [ОРЛОВСКАЯ область](#)
- [РЯЗАНСКАЯ область](#)
- [СМОЛЕНСКАЯ область](#)
- [ТАМБОВСКАЯ область](#)
- [ТВЕРСКАЯ область](#)
- [ТЮМЕНСКАЯ область](#)

**ЮЖНЫЙ федеральный округ**

- [Республика АДЫГЕЯ](#)
- [Республика ДАГЕСТАН](#)
- [Республика ИНГУШЕТИЯ](#)
- [КАБАРДИНО-БАЛКАРСКАЯ республика](#)
- [Республика КАЛМЫКИЯ](#)
- [КАРАЧАЕВО-ЧЕРКЕССКАЯ республика](#)
- [Республика СЕВЕРНАЯ ОСЕТИЯ - АЛАНИЯ](#)
- [ЧЕЧЕНСКАЯ республика](#)
- [КРАСНОДАРСКИЙ край](#)
- [СТАВРОПОЛЬСКИЙ край](#)
- [АСТРАХАНСКАЯ область](#)
- [ВОЛГОГРАДСКАЯ область](#)
- [РОСТОВСКАЯ область](#)

**ПРИБОЛЖСКИЙ федеральный округ**

- [Республика БАШКОРТОСТАН](#)
- [Республика МАРИЙ ЭЛ](#)
- [Республика МОРДОВИЯ](#)
- [Республика ТАТАРСТАН](#)
- [УДМУРТСКАЯ республика](#)
- [ЧУВАШСКАЯ республика](#)
- [КИРОВСКАЯ область](#)
- [НИЖЕГОРОДСКАЯ область](#)
- [ОРЕНБУРГСКАЯ область](#)
- [ПЕНЗЕНСКАЯ область](#)
- [ПЕРМСКАЯ область](#)
- [САМАРСКАЯ область](#)
- [САРАТОВСКАЯ область](#)
- [УЛЬЯНОВСКАЯ область](#)

**УРАЛЬСКИЙ федеральный округ**

- [КУРГАНСКАЯ область](#)
- [СВЕРДЛОВСКАЯ область](#)
- [ТЮМЕНСКАЯ область](#)
- [ЧЕЛЯБИНСКАЯ область](#)
- [ХАНТЫ-МАНСКИЙ агт. овер. - ЮГРА](#)
- [ЯМАЛО-НЕНЕЦКИЙ агт. овер.](#)

**СИБИРСКИЙ федеральный округ**

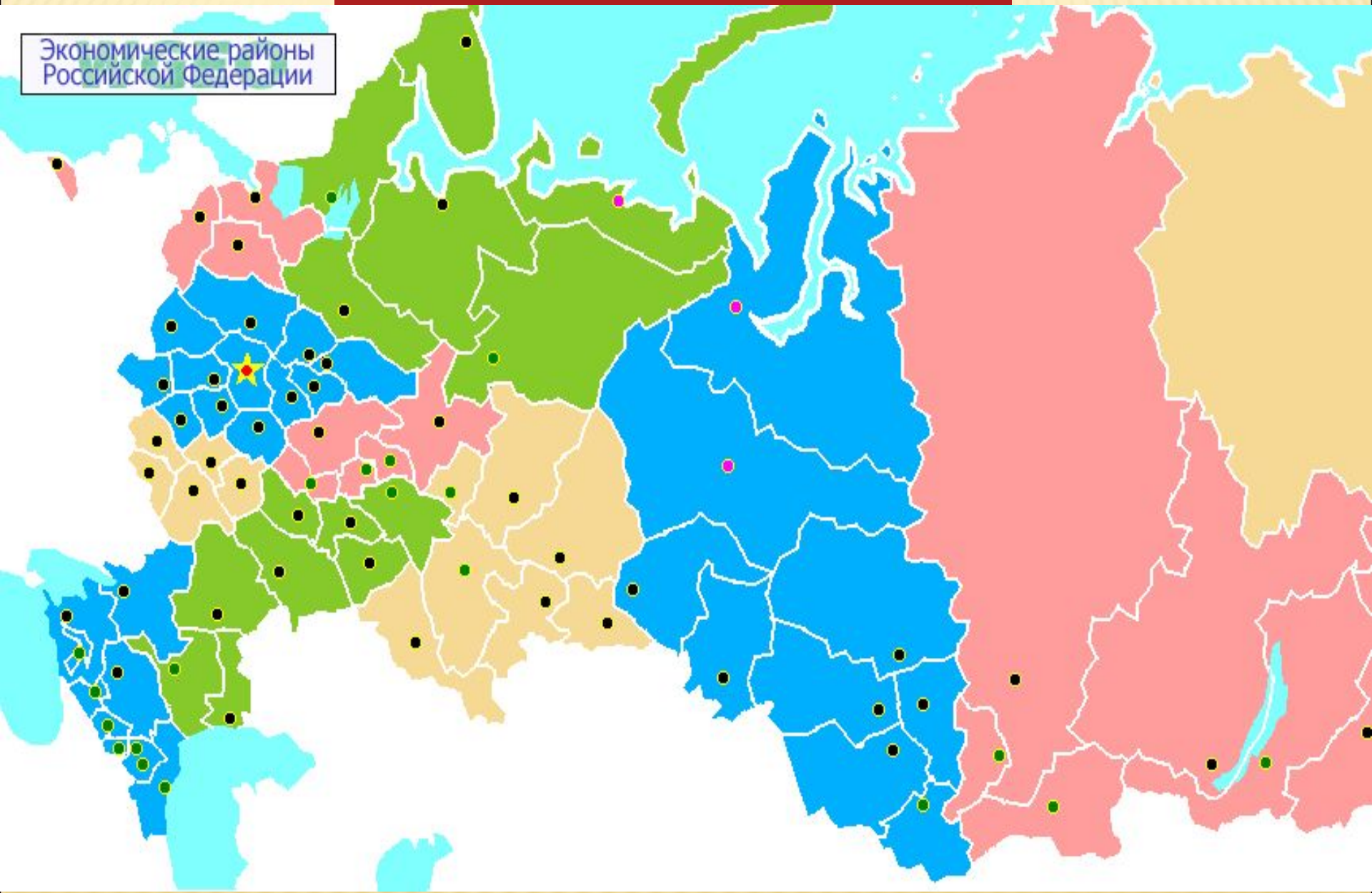
- [Республика АЛТАЙ](#)
- [Республика БУРЯТИЯ](#)
- [Республика ТУВА](#)
- [Республика ХАКАСИЯ](#)
- [АЛТАЙСКИЙ край](#)
- [КРАСНОЯРСКИЙ край](#)
- [ИРКУТСКАЯ область](#)
- [КЕМЕРОВСКАЯ область](#)
- [НОВОСИБИРСКАЯ область](#)
- [ОМСКАЯ область](#)
- [ТОМСКАЯ область](#)
- [ЧИТИНСКАЯ область](#)
- [АЛТАЙСКИЙ Бурятский агт. овер.](#)
- [ТАЙМЫРСКИЙ \(Норильский\) агт. овер.](#)
- [УСТЬ-ОРДИНСКИЙ Бурятский агт. овер.](#)
- [ЗВЕНДИНСКИЙ агт. овер.](#)

**ДАЛЬНЕВОСТОЧНЫЙ федеральный округ**

- [Республика САХА \(ЯК УТИЯ\)](#)
- [ПРИМОРСКИЙ край](#)

# АДМИНИСТРАТИВНАЯ

Экономические районы  
Российской Федерации



---

# **Район Европейского Севера 4**

**по площади, но самый  
малочисленный по  
населению. Почему?**

**Можно ли улучшить  
положение района?**

# РАБОТА В ГРУППАХ

---

- 1 группа: Изучение рельефа ЕС
- 2 группа: Изучение климата ЕС
- 3 группа: Изучение внутренних вод ЕС
- 4 группа: Изучение природных зон ЕС





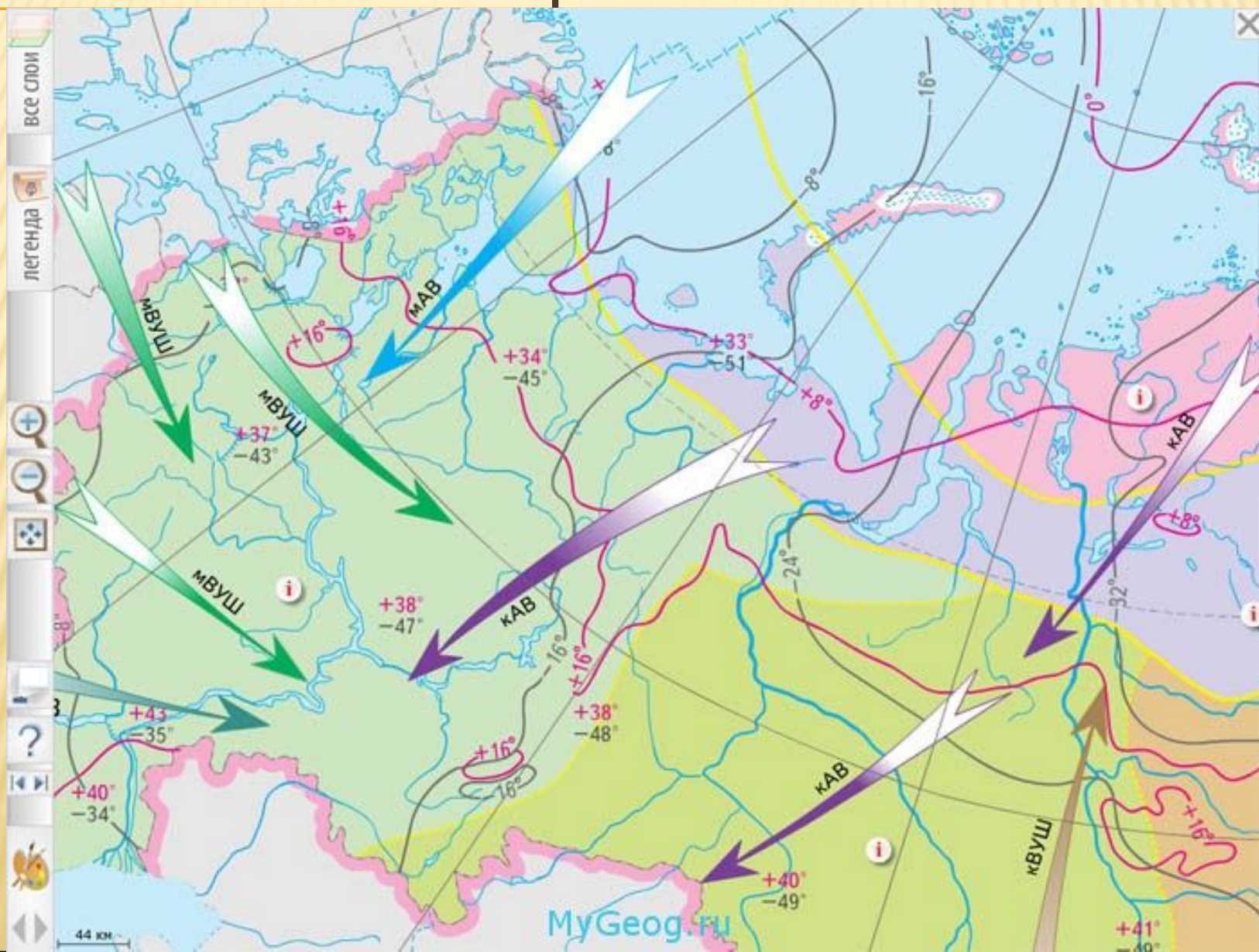
# ПОЛЕЗНЫЕ ИСКОПАЕМЫЕ

---



# КЛИМА

## Т




## **ВЫВОД ПО УРОКУ**

---

- 1. Природные условия Европейского Севера разнообразны и уникальны,**
- 2. Район богат полезными ископаемыми.**
- 3. Но развитие района затруднено неблагоприятными климатическими условиями.**
- 4. У района есть перспектива для развития  
освоение перерабатывающих стадий  
производства  
развитие рекреационного хозяйства.**





# ИНФОРМАЦИЯ О ДОМАШНЕМ ЗАДАНИИ

---

- Параграф 24
- Составить свое путешествие по  
Европейскому северу стр учебника 102