

Иллюстративный материал к  
уроку  
« Общая характеристика стран  
Азии»  
СОГБПОУ

« Сафоновский индустриально-  
технологический техникум»  
Преподаватель - Л.А. Суханова

# Цели урока:

- сформировать представление у учащихся о составе региона:
- природных условиях и ресурсах:
- особенностях населения:
- совершенствовать навыки работы с картами, статистическими материалами, таблицами, иллюстративным материалом.

Европа  
↔  
Азия

*« У мира, в котором мы живем,  
есть всего две половины: речь  
и молчание, смех и отчаяние,  
Европа и Азия, свет и мгла. »*

*Илья Стогофф. Мёртвые могут  
танцевать*



# Составь пары

## Определение

- 1). *Урбанизация-*
- 2). *Республика -*
- 3). *Абсолютная монархия-*
- 4). *1 тип производства-*

## Определение

- А).когда показатели рождаемости не очень высоки;
- Б).когда вся власть находится в одних руках, передается по наследству
- В).форма правления, когда власть осуществляется выборными органами;
- Г).исторический процесс повышения роли городов в развитии общества;

# Страны- члены ОПЕК

Алжир;

Ангола;

Венесуэла;

Габон;

Иран;

Ирак;

Конго;

Кувейт;

Катар;

Ливия;

ОАЭ;

Нигерия;

Саудовская Аравия;

Экваториальная Гвинея;

Эквадор.

35  
%

2/3



# Страны ОПЕК сегодня







# Схема регионов Азии



Восточная  
Азия



Юго-  
Восточная  
Азия



Южная Азия



Юго-  
Западная  
Азия

# Регионы стран Азии

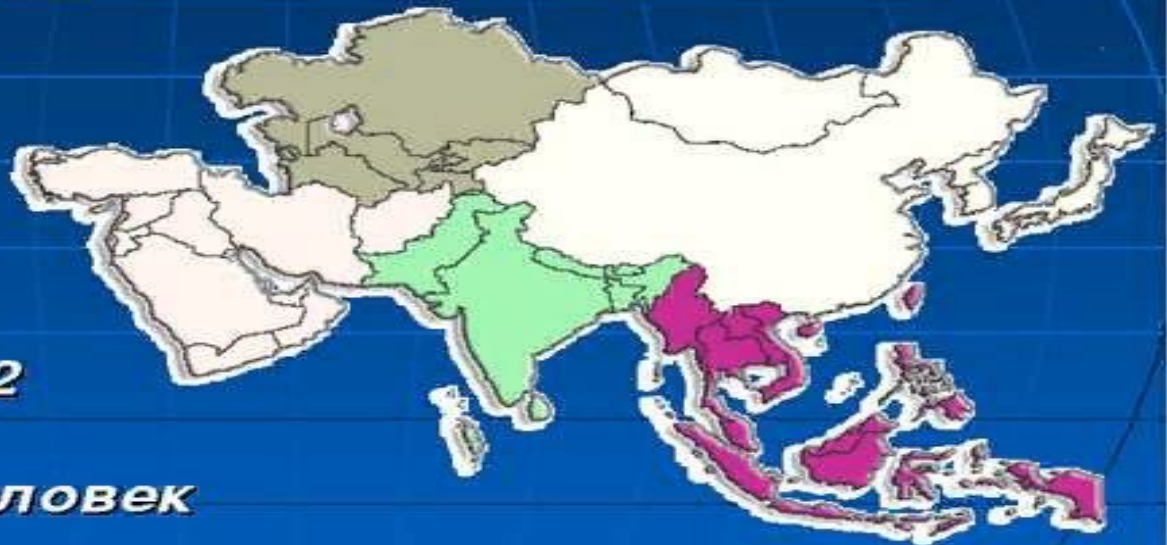
## Восточная Азия



# Регион контрастов

Зарубежная Азия – крупнейший регион мира.

Азия – регион контрастов



*S = 27,7 млн. км<sup>2</sup>*

*N = 3,7 млрд. человек*

*О чём говорят эти цифры?*

# Наиболее крупные страны регионов

Страна	Столица
<b>Восточная Азия</b>	
Китай	Пекин
Япония	Токио
Монголия	Улан- Батор
<b>Юго-Восточная Азия</b>	
Тайланд	Бангкок
Индонезия	Джакарта
Флиппины	Манила
<b>Южная Азия</b>	
Индия	Дели
Пакистан	Исламабад
<b>Юго- Западная Азия</b>	
Ирак	Багдад
Саудовская Аравия.	Эр-Рияд
Иран	Тегеран

# « Карликовые » государства Азии

БРУНЕЙ	5765 КВ.КМ
СИНГАПУР	648 КВ.КМ
БАХРЕЙН	620 КВ.КМ
МАЛЬДИВЫ	30 КВ.КМ



# Государства Азии, обладающие ядерным оружием

<b>КИТАЙ</b>	<b>За 30 с небольшим лет произведено 45 испытаний</b>
<b>ПАКИСТАН</b>	Испытания в 1998г.
<b>ИНДИЯ</b>	В настоящее время объявлен мораторий с 1998

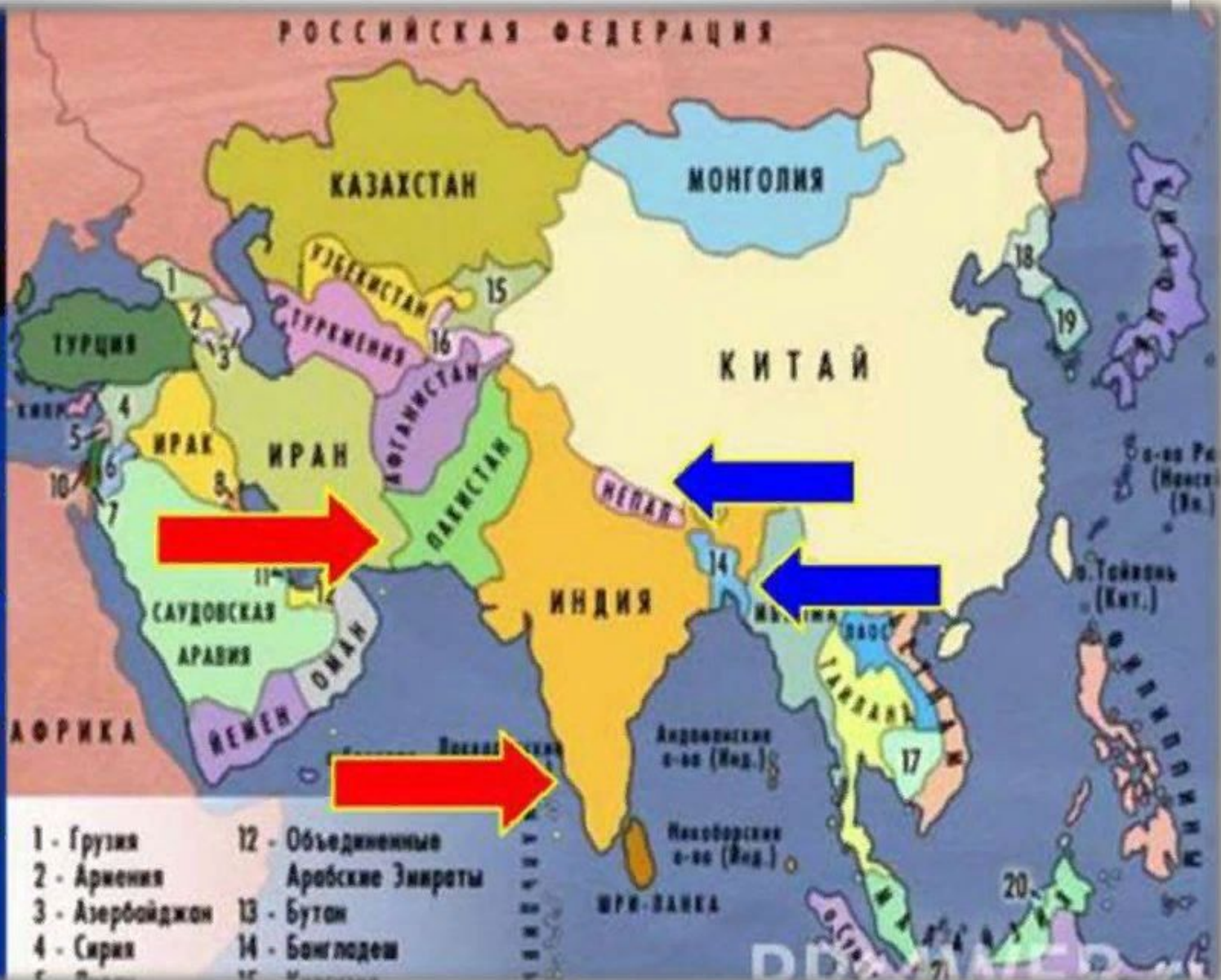
# Южная Азия

Индия

Пакистан

Непал

Бангладеш





# Региональные конфликты зарубежной Азии





# Господствующие ветра и воздушные потоки

1. Пассаты
2. Муссоны
3. Бризы (морской, береговой)
4. Горно-долинные ветры
5. Циклоны и антициклоны
6. Смерчи и торнадо

## ПАССАТЫ

- постоянные ветры возникающие из-за разницы давления между экватором (где оно низкое) и субтропиками (где оно высокое)



Направления господствующих ветров и барические пояса у поверхности Земли

## МУССОНЫ

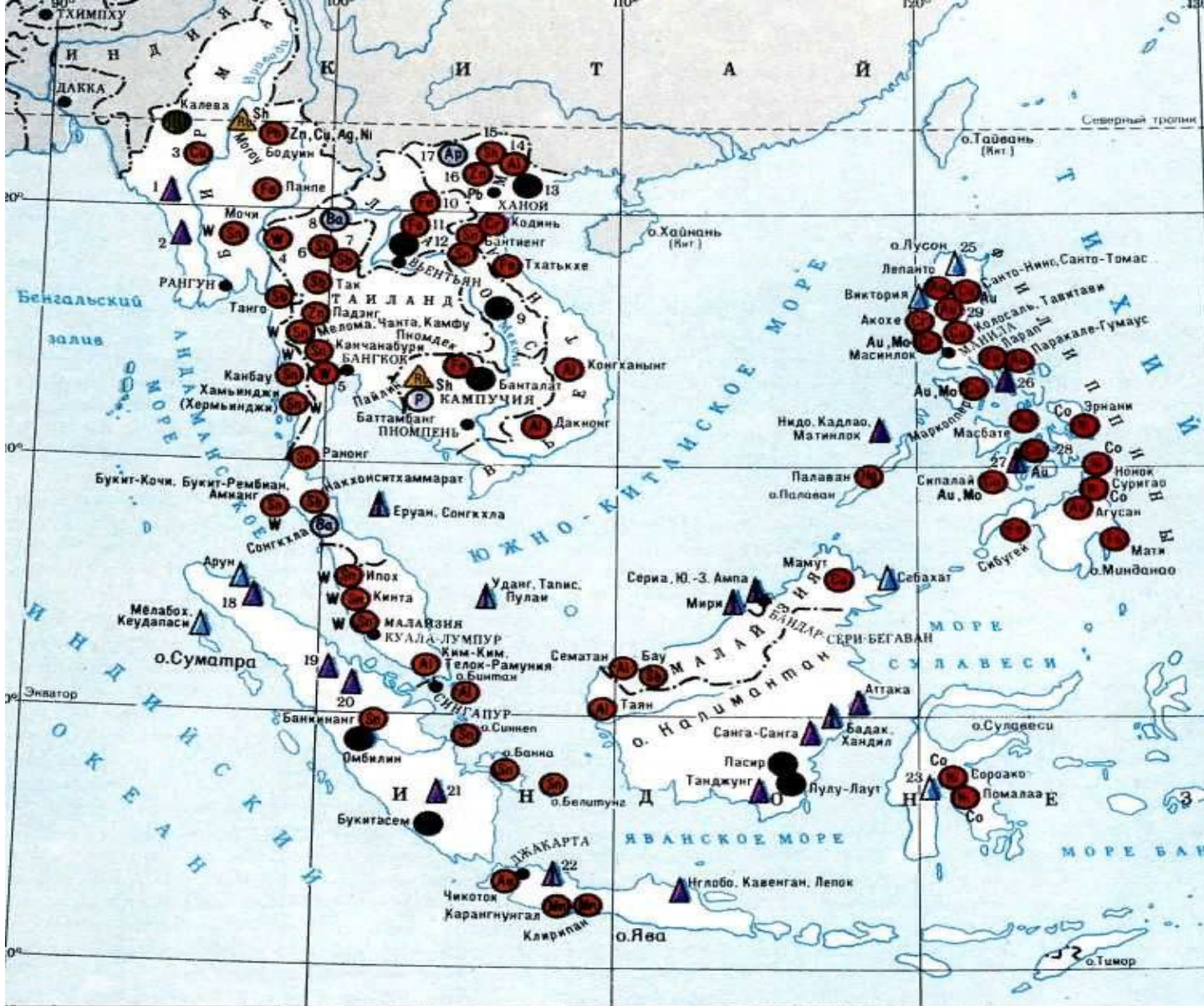
- ветры, возникающие из-за сезонной разницы в температуре и давлении между материками и океанами. В зимнее время суша охлаждается быстрее и над ней формируется область высокого давления и низких температур, а над океаном наоборот – он теплее. Поэтому, зимой ветры дуют с материка, а летом наоборот, с океана на сушу.



# ЮГО-ВОСТОЧНАЯ АЗИЯ МИНЕРАЛЬНЫЕ РЕСУРСЫ

1:35 000 000

Цифрами обозначены месторождения



- Бирмы**
- 1 Чау, Ланькоа, Манн, Енанджаун
  - 2 Пви (Прим), Мьянаун
  - 3 Сабетаун, Лепатан, Чисинтаун
- Таиланда**
- 4 Масаринг
  - 5 Ратбури
  - 6 Лампхун
  - 7 Пхрэ
  - 8 Вангсапхунг
- Лаоса**
- 9 Сараван
  - 10 Фуньон
  - 11 Фелек
  - 12 Нампатеи
- Вьетнама**
- 13 Куангбиньский бассейн
  - 14 Лангшон
  - 15 Тиньтук
  - 16 Тедьен
  - 17 Лаокяй

- Индонезии**
- 18 Рантау, Туаланг, Джуло-Раджеу
  - 19 Дури, Бекасал, Бангко, Петани
  - 20 Минас
  - 21 Таланг-Акар, Бенакат, Таланг-Джимар, Лимау
  - 22 Арджуна, Синта, Джатибаранг, Рама
  - 23 Кампанг-Бару, Бонге, Уаланга
  - 24 Валио, Касим, Джая
- Филиппин**
- 25 Ипиль, Тумаумини
  - 26 Бондок, Буреас
  - 27 Мая, Бого, Барили, Толедо, Алегрия
  - 28 Атлас
  - 29 Аптамок, Акупен, Итогон, Балаток, Тсенкгивен, Сайок



Специальное содержание разработал И.В. Виноградов



# Структура мирового земельного фонда

Регионы	Земли населенных пунктов	Обрабатываемые земли	Естественные луга и пастбища	Леса	Малопродуктивные и непродуктивные земли
Весь мир	3	11	26	32	<b>28</b>
СНГ	1	10	17	<b>37</b>	35
Зарубежная Европа	5	29	18	<b>31</b>	17
Зарубежная Азия	2	17	22	17	<b>42</b>
Африка	1	11	26	26	<b>36</b>
Северная Америка	3	12	16	31	<b>38</b>
Южная Америка	1	7	20	<b>52</b>	20
Австралия и Океания	1	5	<b>54</b>	18	22

# Десять первых стран мира по запасам пресной воды

<i>Страна</i>	<i>Ресурсы, км<sup>3</sup></i>	<i>На душу населения, тыс. м<sup>3</sup></i>
Бразилия	6950	43,0
<b>Россия</b>	<b>4500</b>	<b>30,5</b>
Канада	2900	98,5
Китай	2800	2,3
Индонезия	2530	12,2
США	2480	9,4
Бангладеш	2360	19,6
Индия	2085	2,2
Венесуэла	1320	60,3
Мьянма	1080	23,3



# Население Азии



## Условные уровни урбанизации:

1. Низкий уровень урбанизации - менее 20%;
2. Средний уровень урбанизации - от 20% до 50%;
3. Высокий уровень урбанизации - от 50% до 72%;
4. Очень высокий уровень урбанизации - свыше 72%.

<b>Высокий уровень (городское н. свыше 50 %)</b>	<b>Средний уровень (от 20 до 50% городского н.)</b>	<b>Слабый уровень разв (ниже 20 % городского н.)</b>	
Кувейт 97	Индия	Бурунди	8
Бельгия 95	Непал	Руанда	8
Венесуэла 93	Вьетнам	Уганда	12
Великобритания 89	Индонезия	Эфиопия	13
Аргентина 88	Малайзия	Малави	13
Австралия 85	Сенегал	Непал	14
Швеция 83	Конго	Нигер	17

Города – государства – 100% уровень урбанизации – Сингапур, Ватикан,  
Сан-Марино



# Страны- рекордсмены

По численности населения	Китай	1,3 млрд человек
По рождаемости	Афганистан, Камбоджа	43%
По продолжительности жизни	Япония	82 года
По преобладанию мужчин	Катар	66%



# Источники информации:

<https://yandex.ru/images/search?p;>

<http://fb.ru/article/62299/vostochnaya-aziya;>

<http://chtooznachaet.ru/sut-vojny-v-sirii.html;>

Varlamov.ru;

worldgeo.ru;