

КОЛУМБИЯ

*Выполнила:
Гелюх Ирина
Константиновна*



ГЕОГРАФИЧЕСКОЕ ПОЛОЖЕНИЕ

КОЛУМБИЯ (официальное название — Респу́блика

Колу́мбия — государство на северо-западе Южной Америки.

Столица — Богота. Граничит с Бразилией и Венесуэлой на востоке, на юге — с Эквадором и Перу, на западе — с Панамой.

Омывается Карибским морем на севере и Тихим океаном на западе. В состав Колумбии входят несколько островов.

Общая площадь — 1 141 748 кв. км., а общая длина
госуд



Этимология



**Христофор
Колумб**

Название страны происходит от имени великого путешественника-мореплавателя, Христофора Колумба, который открыл



История

Колумбии

Первые следы древнейшего человека на территории нынешней Колумбии относятся к XV—XVII векам до н. э. На территории нынешней Боготы жили племена охотников-собирателей: карибы, араваки, чибча-муиски, причём среди них преобладали чибча.

У чибча-муисков было весьма развитое по тем временам общество, они являлись одной из наиболее развитых цивилизаций в Южной Америке. Они создавали ювелирные изделия из золота и сплава золота с медью, в качестве денежного эквивалента выступали золотые пластинки. Чибча-муиски поклонялись Богу-Солнцу как источнику плодородия и приносили ему животных в качестве жертв.



История


Колумбии

С начала XVI века началась колонизация испанцами Южной Америки (в том числе территории нынешней Колумбии). Первые колонии испанцев были основаны на Карибском побережье.

✓ В 1536 году была снаряжена военная экспедиция в количестве 500 человек во главе с Гонсало Хименесом де Кесада. Впоследствии завоёванные территории Кесада окрестил Новой Гранадой.

✓ В 1549 году Новая Гранада получила статус аудиенции.

✓ 1818 — Симон Боливар провозглашает независимость Великой Колумбии.



Государственное устройство

Колумбия это президентская республика, во главе с Президентом, избираемым всеобщим голосованием на 4 года.

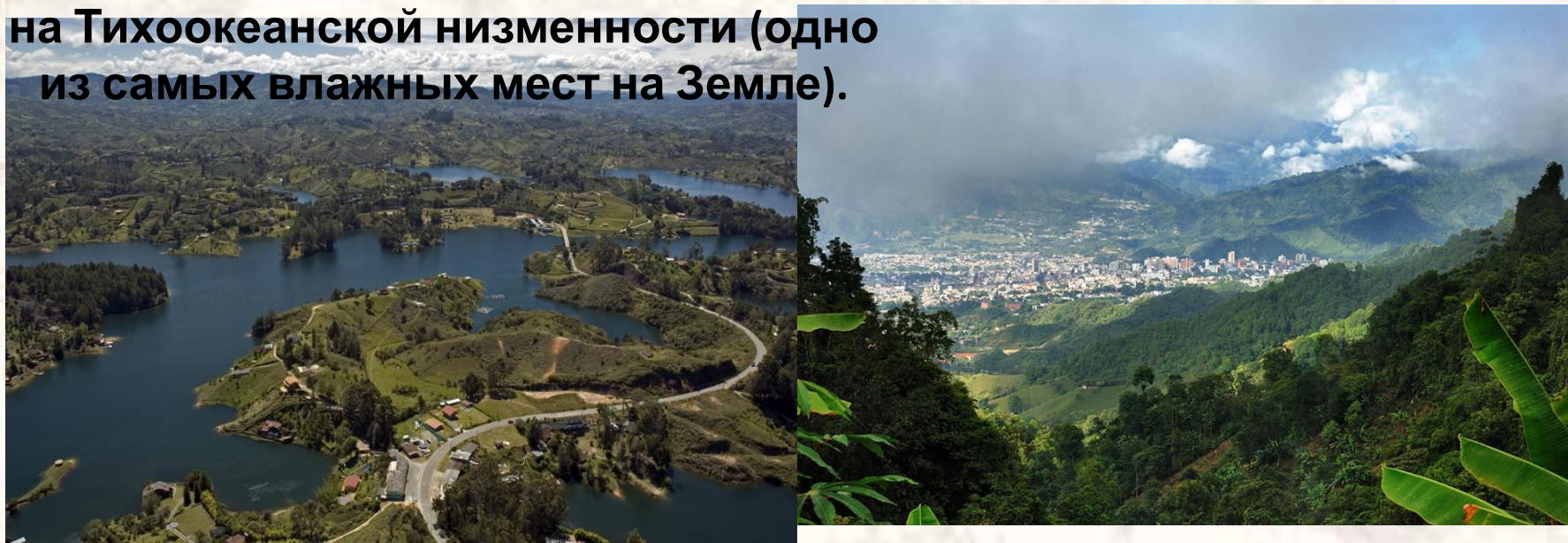
Двухпалатный колумбийский парламент называется Национальный Конгресс, он состоит из Сената (102 сенатора) и Палаты представителей (166 депутатов). Официальный язык – испанский. Около 95% населения являются христианами (из них 60% католики).



*Национальный
Конгресс*

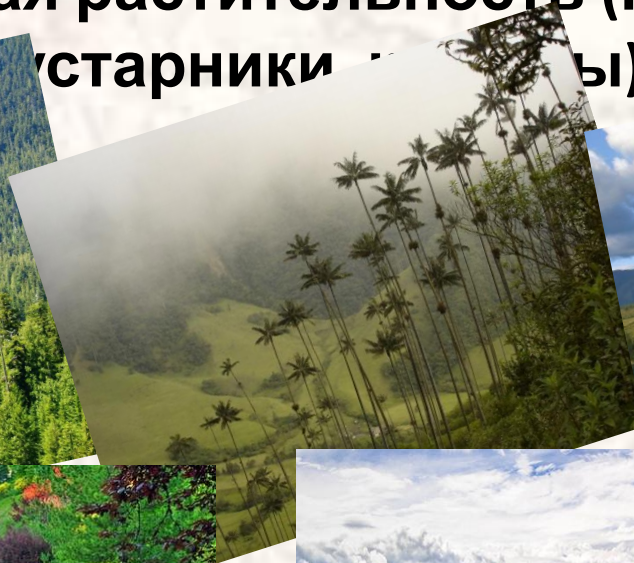
Клима

На территории Колумбии господствуют экваториальный и субэкваториальный типы климата. Среднемесячные температуры на низменностях около $+29\text{ }^{\circ}\text{C}$, в горах на высотах 2000-3000 м — от $+13$ до $+16\text{ }^{\circ}\text{C}$. Осадков выпадает от 150 мм в год на северо-востоке до 10 000 мм на Тихоокеанской низменности (одно из самых влажных мест на Земле).



Растительный мир

На большей части территории Колумбии (53 %) преобладают влажные вечнозеленые леса, на северо-востоке и севере — саванны (льянос), на севере Прикарибской низменности — полупустынная растительность (ксеро-фитные старники).




Животный мир Колумбии

Животный мир Колумбии экзотичен и богат. Здесь встречаются такие животные как оцелот, пекарь, тапир, ягуар, броненосец, очковый медведь и несколько разновидностей обезьян.



Животный мир Колумбии

В реках много пираний и электрических угрей. Среди птиц интересны попугаи и туканы, в высокогорьях — кондоры.



Национальные парки

Колумбии существует 59 охраняемых территорий со статусом национальных парков



Национальный парк Лас-Эрмосас



Национальный парк Сьерра-Горгона



Национальный парк Лос-Невадос



Национальный парк Тайрона

Реки и озера

На юго-востоке территории Колумбии протекает река Амазонка, на востоке – река Ориноко, а на западе – река Магдалена. Именно Магдален является самой большой рекой в Колумбии (1 600 км).



Амазонк
а



Магдален
а




Ориноко

Население

Коренное население Колумбии - это народы Чибчас, Араваксы и Карибы. В составе населения современной Колумбии преобладают метисы - потомки от смешанных браков между индейцами и белыми. Около 10% населения приходится на негров, бо - потомков негров и индейцев.



Крупнейшие города



Богота



Медельи



Картахен



**Кал
и**



**Барранкил
ья**



Букараманга



**Кукут
а**