


е по Южной Америке



©Разработал: Зырянов А.С.
учитель географии
МКОУ Жерлыкской СОШ №20

Географическое положение



- ❖ Южная Америка – четвертый по величине материк.
- ❖ $S \approx 18$ млн. кв. км.
- ❖ Материк омывается:
 - ✓ Атлантическим океаном (с востока);
 - ✓ Тихим океаном (с запада).
- ❖ Соединен с Северной Америкой **Панамским** перешейком.



Природа материка



- ❖ На западном побережье протянулись горные цепи **Анд**.
 - Вершина – г. **Аконкагуа** – **6960 м**.
- ❖ Восток материка – плоскогорья и равнины:
 - *Бразильское плоскогорье;*
 - *Гвианское плоскогорье.*
- Величайшая равнина земного шара – **Амазонская низменность;**
 - *Оринококская низменность;*
 - *Ла-Платская низменность;*
 - *Патагонское плато.*
- ❖ **Реки:**
 - *Амазонка* – 6992 км;
 - *Парана* – 4380 км;
 - *Ориноко* – 2736 км.


Природа материка



Природа материка



Природа материка



Природа материка

Растительный мир Южной Америки



Природа материка

Животный мир Южной Америки




Природа материка

Животный мир Южной Америки (тропические леса)



Природа материка

Животный мир Южной Америки (степи)



Полезные ископаемые



ИЗУМРУД 26240

Население


Население Южной Америки по этническому составу



Индейцы - инки
(коренные жители)



Белые
(выходцы из Европы)



Негры (выходцы из Африки)