


Ф р а н ц и я

Координаты: 46°19'00" с. ш. 2°32'00" в. д. 46.316667° с. ш. 2.533333° в. д.



Флаг Франции



Герб Франции

# Франция,

официальное название Французская Республика (фр. France, République française) — государство в Западной Европе.

# СИМВОЛЫ

# Франции

Герб



**Современный герб Франции представляет собой ликторский пучок с топором и лавровой и дубовой ветвями**

Старым королевским гербом был увенчанный короной щит с тремя лилиями. Поскольку некоторые короли иногда соединяли две короны, французскую и наваррскую, а Генрих IV сделал это окончательно, то герб имел два щита. На втором был символ Наварры — скрещённые цепи. Усложнённое изображение могло иметь щитодержатели — лавровые ветви

Флаг



**Французский триколор из трёх вертикальных полос — синей, белой и красной — передаёт три основные идеи — свободу, равенство и братство**

Комбинация цветов обязана маркизу де Лафайету, красно-бело-синюю кокарду. Красный и синий издавна считались цветами Парижа, а белый был цветом французской монархии.

## Национальный девиз

# Франции:

«Liberté, Égalité, Fraternité»  
«(Свобода, Равенство, Братство)»

Официальный язык - французский

Столица - Париж

Крупнейшие города - Париж, Лион, Бордо, Марсель

Форма правления - Президентско-парламентская республика

Президент - Франсуа Олланд

Премьер-министр - Жан-Марк Эро

Территория –

• Всего 674 843[1] км<sup>2</sup>/547 030[2] км<sup>2</sup> • % водной поверхн. 0,26 %

Население - 20-е в мире (2008)

• Всего 64 473 140/61 875 822 чел. • Плотность 114 чел./км<sup>2</sup>

ВВП 5-й в мире Итого (2008)

• На душу населения \$2,843 трлн. \$45 858

Валюта - евро



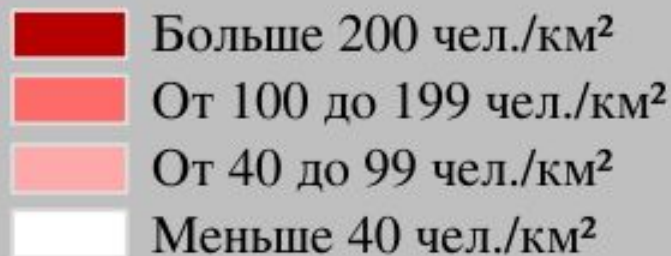
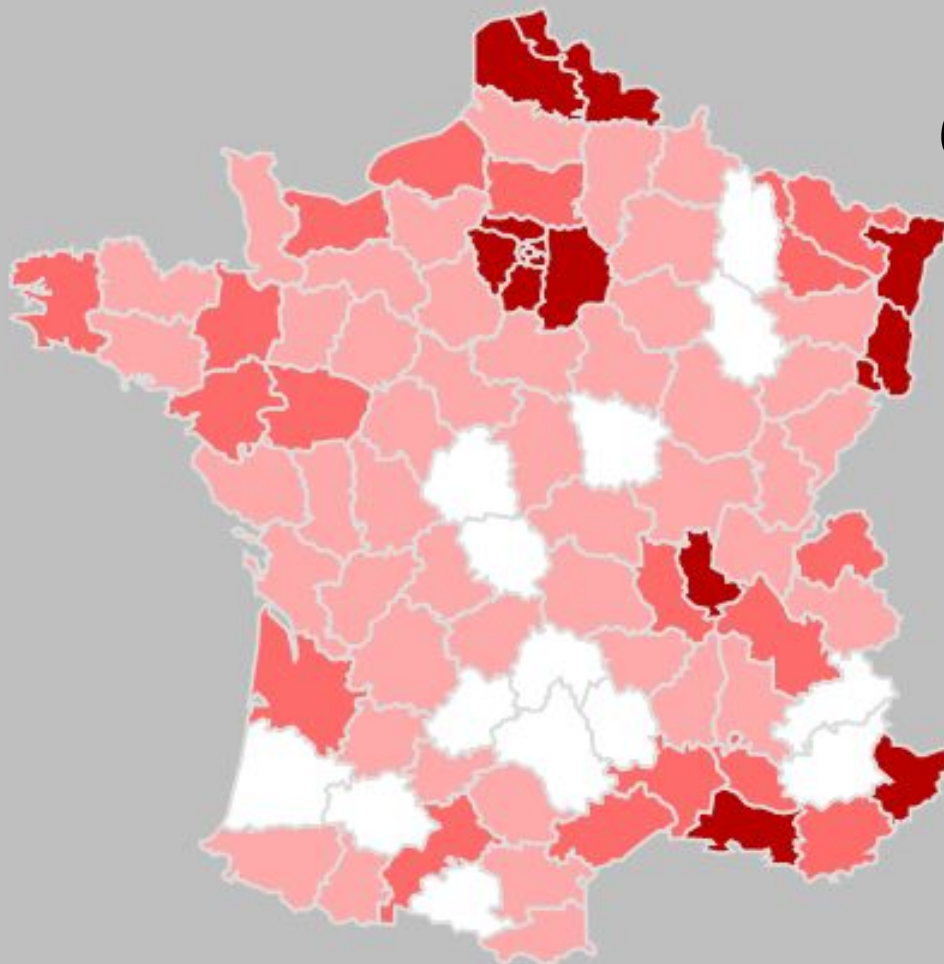
Источник: INSEE (2005-2006)

Население

# Франции

Численность  
населения:

1900 г. — 40,5 млн. чел.  
1964 г. — 48,1 млн. чел.  
1978 г. — 53,2 млн. чел.  
1987 г. — 55,5 млн. чел.  
1998 г. — 58,5 млн. чел.  
2005 г. — 60,8 млн. чел.  
2008 г. — 61,9 млн. чел.



# 1

## Экономика

# Франции

## Преимущества

Важные экспортные отрасли

**Технологичное** производство  
(напр. высокоскоростных поездов)

**Атомная промышленность**

**Автомобилестроение** (7 % Экс.)

**Военная, лекарственная и химическая промышленность**

**Активная инвестиционная деятельность**

**Предметы роскоши, косметика, ценные вина**

**Сельскохозяйственное производство**  
1-ое в Европе (17 % Экс.)

## Слабые стороны

**высокие налоги**

**расходы на социальное обеспечение и зарплаты**

**Потеря ведущего положения в традиционных видах промышленности – металлургической, металлообрабатывающей, текстильной промышленности**

# 2

Экономика

# Франции

**Франция** — высокоразвитая индустриально-аграрная страна



Валовый внутренний продукт на душу населения — 33800 долларов в год (2007)

**Главная отрасль сельского хозяйства**

(один из крупнейших в Европе производителей с/х продукции 17 %; один из ведущих европейских экспортеров)



**ЖИВОТНОВОДСТВО мясомолочного направления**

(крупного рогатого скота, свиней, птицы)



**растениеводство**

(зерновое хозяйство; основные культуры — пшеница, ячмень, кукуруза)

**виноградарство**

(ведущее место в мире по производству вин)

Политическая структура

# Франция

Глава государства —  
президент,  
избираемый на 5 лет.

Законодательная власть — **Двухпалатный парламент.**

Национальное собрание — 577 членов, избираемых на 5 лет;

Сенат республики — 331 членов (348 с 2011 г.), избираемых на 6 лет;  
(половина сенаторов сменяется каждые 3 года).

*Liberté • Égalité • Fraternité*

(Логотип Французской Республики)

**RÉPUBLIQUE FRANÇAISE**



Под лесом занято (преимущественно широколиственные, на юге — вечнозелёные леса) около *27 % территории*

# Франции

**Франция** на западе и севере омывается Атлантическим океаном (Бискайским заливом и проливом Ла-Манш), на юге — Средиземным морем (Лионским заливом и Лигурийским морем).

**На юго-западе** граничит с Испанией и карликовым княжеством Андоррой, на юго-востоке — с карликовым княжеством Монако и Италией, на востоке — со Швейцарией, Германией, Люксембургом и Бельгией.

**Климат** морской умеренный, на востоке переходный к континентальному

На побережье Средиземного моря — субтропический средиземноморский

В января 1— 8°C

В июле 17— 24°C

Осадков 600—1000 мм в год, в горах местами 2000 мм и более

Равнины

# Франции

**В центре и на востоке — средневысотные горы**  
(Центральный Французский массив, Вогезы, Юра)

На юго-западе — **Пиренеи**, на юго-востоке — **Альпы**

(высшая точка Франции и Западной Европы — гора **Монблан, 4807 м**)

**Крупные реки:**

**Сена, Рона, Луара, Гаронна**

The background of the slide is a photograph of the Eiffel Tower in Paris, France, illuminated at night. The tower is lit up with warm yellow lights, and its reflection is visible in the water below. The sky is dark blue, and there are some trees and streetlights visible in the foreground.

# Туризм во Франции

Франция — самая посещаемая страна в мире (по количеству приезжающих иностранцев)

Эйфелева башня —  
самый посещаемый в мире монумент



Франция — бесспорная чемпионка мирового туризма

В 2000 году Францию посетило около 75,5 миллиона человек — абсолютный рекорд. Внешний баланс французского туризма позитивный: в 2000 году доход от туризма составил 32,78 миллиарда евро, тогда как французские туристы, путешествовавшие за границу, израсходовали только 17,53 миллиардов евро.

