



**ИНТЕРАКТИВНАЯ
ИСТОРИКО- АДМИНИСТРАТИВНАЯ КАРТА
КАМЧАТКИ .
НАСЕЛЕННЫЕ ПУНКТЫ**

Работу выполнила учитель
географии
МБОУ Октябрьская СОШ №1
ПАЛЬЧИК Галина Алексеевна



[Символика Камчатского края](#)

[Административная карта](#)

[Петропавловск-Камчатский](#)



КАМЧАТСКИЙ КРАЙ

образован 1 июля 2007 года.

ПЛОЩАДЬ 464,3 тыс.км².

НАСЕЛЕНИЕ 316,1 тыс.

человек.

ПЛОТНОСТЬ населения

0,7 человек на 1 км².

ДАЛЬНЕВОСТОЧНЫЙ

ФЕДЕРАЛЬНЫЙ ОКРУГ

НАСЕЛЕННЫХ ПУНКТОВ 88 из

НИХ:

3 города(на карте)

29 поселков, 56 сел.





Алеутский район



Днем образования Алеутского района с административным центром село Никольское считается 10 января 1932 года.

Население — 683 чел. (2016).

Это самый малочисленный муниципальный район России.

Кроме того, это единственный район, на территории которого находится один населённый пункт. Район занимает территорию Командорских островов, общая площадь — 1580 км².

Основные отрасли района : рыбодобывающая, пушное звероводство.



Единственное в России место компактного проживания алеутов.

Основано в 1826 году переселенцами с острова Атту (Алеутских островов).

На начало XXI века село **НИКОЛЬСКОЕ** осталось единственным обитаемым населённым пунктом на архипелаге.

Ранее существовали также населённые пункты Северное, Саранное на острове Беринга и Преображенское на острове Медный, жители которых переселились в Никольское в 1960-х годах.





Быстринский район



Образован 10 января 1932 года.

Административный центр — село Эссо. Благодаря «материковому» климату и обилию природных красот район называют «Камчатской Швейцарией».

Быстринский район Камчатского края отнесен к районам проживания малочисленных народов Севера.

Население района — 2695 человек, 1013 из них являются аборигенами: эвены (806 чел.), коряки (150 чел.),

ительмены (57 чел.)

Села отапливаются термальными источниками.

Район не имеет выхода к морю.



ЭССО – село , Административный центр Быстринского района

Население — 2 649 чел. (2007).

Расстояние от Петропавловска-Камчатского 520 км.

Здесь открыт визит-центр Быстринского природного парка.

Ежегодно в марте из села стартуют международные гонки на собачьих упряжках «Берингия».

Особенность посёлка-

практически всё отопление осуществляется за счёт природных геотермальных вод.





ЕЛИЗОВСКИЙ РАЙОН



Образован 17 ноября 1949 г.

Административный центр — город Елизово.

Площадь территории района - 41,4 тыс. кв. км.

Население (2016) 63 673 человек.

В Елизовском районе 27 населённых пунктов

Основные отрасли: сельское хозяйство, туризм.

В Елизовском районе имеется Малкинское месторождение минеральных вод, в

посёлке Малки работает санаторий-профилакторий и завод по

розливу минеральной воды.



ЕЛИЗОВО —


город (с 1975), Население 38 824 (2016).

Возник около 1848 года как село Старый Острог.

С 1897 по 1924 год посёлок назывался «**Завойко**» — в честь известного камчатского губернатора В. С. Завойко, при котором во время Петропавловской обороны 1854 был успешно

отражён десант англо-французской эскадры. В 1924 году был переименован в честь командира партизанского отряда Георгия Матвеевича Елизова, погибшего на Камчатке в 1922 г.

Расстояние от Елизово до Петропавловска—
Камчатского 32 км.





КАРАГИНСКИЙ РАЙОН



Образован 1 апреля 1926 г. Включает остров Карагинский.

Площадь территории района — 40,6 тыс.км².

Население (2016) 3695 человек.

Коренных малочисленных народов Севера — 36,9 %, в том числе: коряки — 35,2 %;

В Карагинском районе 6 населённых пунктов
Административный центр — село Оссора .

В советские времена на территории района располагались 17 сёл. Часть из них опустела ещё до перестройки. Обнаружен 31 минеральный источник, включая термальные, минеральный состав большинства из них не изучен..



ОССОРА – село (в 1949—2012 — посёлок городского типа), административный центр Карагинского района. Основано в 1931 году. Название в переводе с коряк. *Асоран* «дом горбуши»

Село лежит на берегу глубоководной бухты Карагинского залива.. Население 2051 человек (2016)

Национальный состав:русские, коряки, чукчи, ительмены, эскимосы, нивхи.

В посёлке действует аэропорт.

В летнее время можно добраться на судах и по воздуху.

Зимой только по воздуху либо на снегоходах, по зимникам.





МИЛЬКОВСКИЙ РАЙОН



Образован 16 апреля 1933 г.

Административный центр - с. Мильково.

В состав района входит 8 населенных пунктов.

Расстояние от с. Мильково до г.

Петропавловска - Камчатского - 309 км.

Сообщение: автомобильный, воздушный транспорт --вертолет.

Площадь территории района - 22,6 тыс. кв. км.

Численность населения – 10578 человек.

Основные отрасли: сельское хозяйство, лесная,

горнорудная промышленность, туризм.




МИЛЬКОВО

село расположено в верховьях реки Камчатка, в 300 км на север от Петропавловск-Камчатского. Село основано в 1743 году переселенцами из Сибири.

Названо по расположению на берегу реки Мильковка (река Милка, XVIII век).

Впервые упоминается в дневниковых записях





ОЛЮТОРСКИЙ РАЙОН



Район занимает крайнюю северо-восточную часть Камчатского края . Образован 10 декабря 1930 г.

Административный центр - с. Тилички.

В состав района входят 10 населенных пунктов.

Расстояние от с. Тилички до г. Петропавловска-Камчатского - 1067 км.

Сообщение: воздушный и морской транспорт.

Площадь территории района - 72,3 тыс. кв. км.

Численность населения - 4113 человек.

Алюторцы — этническая группа из числа коренных малочисленных народов Севера России. В последние годы фактически прекратила своё существование как отдельный народ.

Основные отрасли: рыбодобывающая и рыбоперерабатывающая, горнодобывающая, оленеводство.



ТИЛИЧИКИ

Село расположено в северо-восточной части полуострова Камчатка на берегу залива Корфа Берингова моря.

Расстояние до Петропавловска-Камчатского — 1070 км

Основано в 1898 году.

В апреле 2006 года в Тиличихах произошло сильное землетрясение, затронувшее весь полуостров. Многие дома, включая больницу, школу и несколько жилых пятиэтажек, были частично разрушены.

Землетрясением оказался полностью уничтожен аэродром.

В 2007 году построен новый посёлок — *Верхние Тиличихи*, на сопках, в сейсмобезопасной зоне. Население 1403 человека (2016)





ПЕНЖИНСКИЙ РАЙОН



Образован 1 апреля 1926 г.

Административный центр - с.Каменское.

В состав района входит 7 населенных пунктов.

Расстояние от с. Каменского до г. Петропавловска-Камчатского - 1297 км.

Сообщение: воздушный и морской транспорт.

Площадь территории района – 116,4 тыс. кв. км.

Численность населения - 2190 человек.

Основные отрасли: оленеводство, пушной промысел.



КАМЕНСКОЕ — село, районный центр Пенжинского района.

Село возникло в 1931 году.

Названо по расположению на берегу ручья Каменного.

До 1937 года село было административным центром Корякского национального (автономного) округа.

Население около 589 человек.

Из них примерно 250 представители коренных народов севера. Расположено на правом берегу реки Пенжина.

Ближайший населённый пункт —





СОБОЛЕВСКИЙ РАЙОН



Образован 1 апреля 1949 года. Административный центр

-

село Соболево.

В состав района входят 4 населенных пункта.

Расстояние от с. Соболево до г. Петропавловска-К. - 389 км.

Сообщение: воздушный транспорт, автомобильный транспорт, вертолетом, зимой по зимнику.

Площадь территории района - 21,1 тыс. кв. км.

Численность населения – 2480 человек.(2016)

Недра района одни из самых перспективных в области на

наличие нефти и газа.



СОБОЛЕВО – административный центр Соболевского района.

Расположено в 389 километрах от Петропавловска-Камчатского.

Находится в пределах Западно-Камчатской низменности. Согласно Крашенинникову, село Соболево существовало ещё до 1700 года.

В начале XVIII века в селе проживал ительменский род, население составляло 80 человек.

Впоследствии территория современного района,

И села представляла

русские

Население





ТИГИЛЬСКИЙ РАЙОН



Образован 1 апреля 1926 г.

Административный центр - с. Тигиль.

В состав района входят 8 населенных пунктов.

Расстояние от с. Тигиль до г. Петропавловска-Камчатского - 523км.

Сообщение: воздушный транспорт, морской ,
грузовой транспорт летом.

Площадь территории района - 63,5 тыс. кв. км.

Численность населения – 3807 человек.

Основные отрасли: рыбодобывающая,
рыбоперерабатывающая,
оленоводство, сельское хозяйство, пушной промысел.



ТИГИЛЬ — село, административный центр Тигильского района .

Население — 1571 человек (2016). Имеется аэропорт.

Река Тигиль имела важное стратегическое значение в освоении огромного полуострова.

Первое поселение на месте современного посёлка появилось в 1747 году .

1751—1752 годах поручиком Холмовым была возведена Тигильская крепость.

В 20-е годы XIX столетия здесь служил комендантом капитан-лейтенант П. Ф. Кузмищев, неутомимый собиратель камчадальской лексики, автор записок о флоре полуострова. Кузмищев провозил в Тигиле



авал





УСТЬ-БОЛЬШЕРЕЦКИЙ РАЙОН



Образован 1 апреля 1926 г.

Административный центр - с. Усть - Болшерецк.

В состав района входит 9 населенных пунктов.

Расстояние от с. Усть- Болшерецка до г. Петропавловска-К.- 219 км.

Сообщение между населенными пунктами района: автомобильный транспорт.

Площадь территории района - 20,6 тыс. кв. км.

Численность населения – 7572 человек.

Действует единственная в России Паужетская ГеоТЭС.

Основные отрасли: сельское хозяйство, рыбодобывающая, рыбоперерабатывающая, туризм.



УСТЬ-

БОЛЬШЕРЕЦК

Административный центр (с 1928 года) Усть-Большерецкого района. Расположено на берегу реки Амчагача, притоке реки Большой.

Находится на западном побережье полуострова в 12 километрах от Охотского моря на расстоянии 219 км от Петропавловска-Камчатского.

В 1912 году примерно 20 семей поселились в местности, именуемой Хайковой падью, где стоит сейчас современный Усть-Большерецк.

Еще при Степане Крашенинникове, знаменитом исследователе Камчатки 18 в. на этом месте находился острожек, именуемый Коажчхожу.

Камчадалы занимались охотой и рыболовством, река Амчигача (АМЧАГАЧА) называлась по имени тойона – старейшины рода – Амшиги.





УСТЬ-КАМЧАТСКИЙ РАЙОН



Образован 1 апреля 1926 г.

Административный центр - поселок Усть-Камчатск.

В состав района входят 5 населенных пунктов.

Расстояние от п. Усть-Камчатска до г. Петропавловска-К.- 780 км.

Сообщение: воздушный транспорт и автомобильный транспорт.

Площадь территории района - 40,8 тыс. кв. км.

Численность населения: 10052 человек.(2016)

Действует аэропорт.

Основные отрасли: рыбодобывающая и
рыбоперерабатывающая,

деревообрабатывающая, добыча пушнины, сельское



УСТЬ- КАМЧАТСК

Посёлок (в 1951—2008 — посёлок городского типа) и порт, административный центр Усть-Камчатского района.

Население 4352 чел (2010)

Посёлок основан в 1731 году под названием Усть-Приморский.


А уже в 20-х годах XIX века посёлок становится порт -пунктом на восточном побережье полуострова, принимает первые суда.

В 1890 году посёлок был переименован в Усть-Камчатск.

Расстояние до Петропавловска-К. — 741 км. В 1937 году был открыт аэропорт.

В 2013 году введена в эксплуатацию ветроэнергетическая установка.

-Историко-культурный центр «Нижне-Камчатский острог», основан в 1741 го



ГЕРБ КАМЧАТСКОГО КРАЯ — официальный символ Камчатского края Российской Федерации.

17 февраля 2010 года, решением сессии Законодательного Собрания Камчатского края приняты Законы Камчатского края о гербе, флаге и гимне .



ГЕРБ Камчатской области



ГЕРБ Камчатского края
утвержден
17 .02.2010г. Автор Иван
Царьков





Официальный символ Камчатского края
утвержден 17 февраля 2010 года,
решением Законодательного Собрания

Официальное поднятие флага
состоялось

1 июля 2010 года — в день третьей
годовщины образования
Камчатского края.

ФЛАГ Камчатской области
до
1 июля 2010 года





Гимн Камчатского края

официальный символ , наряду с гербом и флагом.

Утверждён

Законодательным Собранием 17 .02 2010 г.

(слова Б. С. Дубровина, музыка Е.И. Морозова)

Величава, сурова Камчатка, Край сокровищ земных
необъятный.

Сквозь рассветный туман Вновь курится вулкан
И зовет рыбаков океан. Камчатка — судьба ты моя,
Навеки родные края. Любовь ты и гордость моя,
Великой России земля. В жизни стоит любого богатства
Наше дружное, крепкое братство. Мы надеждой живем,
Ты, Камчатка, — наш дом, Как святыню тебя бережем.

Камчатка — судьба ты моя, Навеки родные края.

Любовь ты и гордость моя, Великой России земля.

День России берет здесь начало, На Камчатке, у наших
причалов.

Нет надежней щита, Чем границы черта,

Здесь России форпост — навсегда.





ПЕТРОПАВЛОВСК - КАМЧАТСКИЙ

административный центр
Камчатского края.



Основан в 1740 году Второй Камчатской экспедицией, назван по имени кораблей экспедиции «Святой Пётр» и «Святой Павел».

Основатель города — штурман Елагин Иван Фомич 4-й по величине на дальневосточной части России и самый восточный город нашей страны.

Прежние названия до 1849 — *Петропавловская гавань* до 1924 — *Петропавловский Порт*. Город с 1812 года.

Население — 180 963 чел. (2016).

В Петропавловске-Камчатском дислоцируется база российского Тихоокеанского флота. Связь с материком осуществляется через международный аэропорт «Елизово».







ВИЛЮЧИНС К



Вилучинск — город-порт в России в Камчатском крае, имеющий статус ЗАТО.

Полное наименование — Вилучинский городской округ , закрытое административно-территориальное образование город

Вилучинск Камчатского края.




ВИЛЮЧИНСК расположен на берегах бухты Крашенинникова Авачинской губы, в 25 км юго-западнее г. Петропавловска-К.

Население — 21 748 чел. (2015).

Большая часть населения военнослужащие и члены их семей.

Город Вилючинск был образован 16 октября 1968 года .

Название получил от соседствующего вулкана — Вилючинского.





ПАЛАНА

Посёлок городского типа,
административный центр
Корякского округа .



Расположен на реке Палана, в 7 км от её впадения в Охотское море.

Расстояние от Паланы до Петропавловска-Камчатского — 940 км.

Посёлок назван по одноимённой реке, что в переводе с корякского означает «имеющая водопад». Население 2947 человек (2016)

Впервые русские казаки-землепроходцы

отряд
райс
коря
15 о

ду, тогда зд
ит .

ется днем р





ИСПОЛЬЗУЕМЫЕ ИНТЕРНЕТ РЕСУРСЫ

1. <http://dic.academic.ru/dic.nsf/ruwiki/204954>
2. https://ru.wikipedia.org/wiki/Камчатский_край#
3. <http://www.travellers.ru/city->
4. <http://www.piragis.ru/history/naselennye-punkty->
5. <http://www.gidcode.ru/kamchatskij-kraj/>
6. <http://www.kamchatkaonline.ru/>
7. <http://www.kamchatsky-krai.ru/fotografii/poselki/>
8. <http://www.komandirovka.ru/cities/>
9. <http://ustbol.ru/index.php?option>
10. <http://ust-kam.ru/about/history/>



ИСПОЛЬЗУЕМЫЕ ИНТЕРНЕТ РЕСУРСЫ

1. <http://www.kamgov.ru/bmr/news/na-kamcatke->
2. <http://aleut-admin.ru/city/history.php>
3. <http://elizovomr.ru/index.php?option=com>
4. <http://www.kamgov.ru/>
5. <https://www.smileplanet.ru/russia/petropavlovsk-kamchatskiy/>
6. <http://ru.esosedi.org/>
7. <http://www.poluostrov-kamchatka.ru/>
8. Т.А. Наймушина «Познавательные экскурсии по Камчатке»
9. В.Д.Сергеев «Страницы истории Камчатки»