

Столбы выветривания



Северный морской путь

поморы

1



«Дорога жизни»



тундра



тайга



Европейский Север – гео. положение, природные условия и ресурсы.



Задачи:

- ✦ Состав района
- ✦ Особенности ЭГП
- ✦ Природные условия
- ✦ Природные ресурсы
- ✦ Составить прогноз о возможности развития отраслей хоз-ва

ГРАНИЦЫ



● **Мурманск**

● **Нарьян-Мар**




● **Архангельск**



● **Петрозаводск**

● **Сыктывкар**

● **Вологда**

Состав Европейского Севера:

-  **Мурманская обл.**
-  **Архангельская с Ненецким АО**
-  **Вологодская обл.**

-  **Республика Карелия**
-  **Республика Коми**

ГРАНИЦЫ



● Мурманск

● Нарьян-Мар

● Архангельск

● Петрозаводск

● Сыктывкар

● Вологда

С-В Атлантическое течение

7

Баренцево море



Северный морской путь

Белое море

Поморье

лед

Архангельск

Северодвинск

Плесецк

Онежское озеро

Ухта

Петрозаводск
Ладожское озеро

Волго-Балтийский канал

КРС

Коряжма

Сыктывкар

Череповец

ЧМ

Котлас

«Девственные леса Коми»

Рыбинское вдхр

Вологда

Великий Устюг

Северные Увалы

Заливные луга

Урал

Мурманск

Североморск

Хибины

Апатиты

Ковдор

Костомукша

Нарьян-Мар

Воркута

Печора

Онежское озеро

Петрозаводск
Ладожское озеро

Волго-Балтийский канал

КРС

Коряжма

Сыктывкар

Череповец

ЧМ

Котлас

«Девственные леса Коми»

Рыбинское вдхр

Вологда

Великий Устюг

Северные Увалы

Заливные луга

Урал

Ni

Al

Fe

ЧМ



Ni

Al

Fe






ЧМ



Природные ресурсы



Знаем: Умеем:

-  **Состав района**
-  **Особенности ЭГП**
-  **Природные условия**
-  **Природные ресурсы**
-  **Составить прогноз о возможности развития отраслей хоз-ва**



Д\З п. 43

**Начертить схему – образ территории
Сообщение о коренных народах Е.С.**

