




**«Я знаю все»**



# **Путешествие по России**

**8 класс**



# Разминка

- **1. Хомяк-туристка с кличкой Полга в круиз ушла по речке ...**
- **2. Дятел выбивает дробь на сосне у речки...**
- **3. Королевич Елисей прыгнул в речку...**
- **4. Можно ли найти коралл на темном дне реки...**
- **5. Из Мексики спортсменка лама плыла легко по речке...**
- **6. По берегу бежала мышь: «Я быстрее, чем...!»**

- **Какая птица, потеряв одну букву, становится самой большой в Европе рекой?**
- **Название какого города состоит из птицы и животного?**
- **К какому сооружению нужно прибавить "А", чтобы получить название большой быстрой реки?**
- **Какой город может парить в воздухе?**
- **Какой город самый сердитый?**
- **Какой полуостров говорит о своей величине?**
- **Какими тремя нотами мореходы измеряют свой путь?**
- **Какая река Сибири носит название хозяйственной утвари?**

# Конкурс смекалистых

- 1. Музыка в *первом* приятно играет,  
Соки и пиво народ попивает.  
Титул монгольский дает нам *второе*,  
В сказках встречаем его мы порою.  
*Целое* видят в пустынях верблюды,  
Это песка нанесенного груды.

Ответ: (*бар + хан = бархан*)



# Конкурс смекалистых

- 2.Слог *первый* – в Англии нальют,  
Его пьют гномы, люди пьют.

*Второй* – в строительстве найдете:  
Дом без него не возведете.

А в *целом* – гордая гора,  
Что на Кавказе, детвора.

*Ответ: (эль+брус=Эльбрус)*



# Конкурс смекалистых

- *3. Две первые буквы найдете в “бору”,  
Четыре последних составят игру.  
По целому трудно бывает пройти,  
Вам лучше его обойти.*



Ответ: (бо + лото = болото)



# Удивительные явления

- 1. Это природное явление имеет 3 основных характеристики: силу, направление и скорость. Оно бывает и незаметным и таким сильным, что из-за него сносит крыши с домов, вагоны сходят с рельс.

Ответ: ветер



# Удивительные явления

- Из-за этого опаснейшего природного явления происходящего в горной местности происходят разрушения и могут быть жертвы среди людей.

Ответ: сель



# Удивительные явления

- Об этом природном явлении поется в песнях, ее рисуют дети, ее можно наблюдать после дождя.

Ответ: радуга



# Номинации

Отгадай

ка

Угадай

ка

Ты кто?

Гео

загадки

Метаграм

мы



# Отгадай ребус

города

5

10

15

реки-  
озера

10

15

20

рельеф

10

15

 назад

A



ПА



# Анапа





**А**  
**И**

**О**  
**НО**



# Иваново



О  
Л



# Волга








**2,3**



**a**  
~~**o**~~


# Ангара





# Алтай






**2 = y**



# вулкан






**1 = P**



# РОСТОВ







**3 = Й**



# Байкал



”



“

bi

“



”

# Колыма





# Енисей



# Угадай объект

Остров

15

25

Полуостров

10

20

Озеро

5

10

Море

10

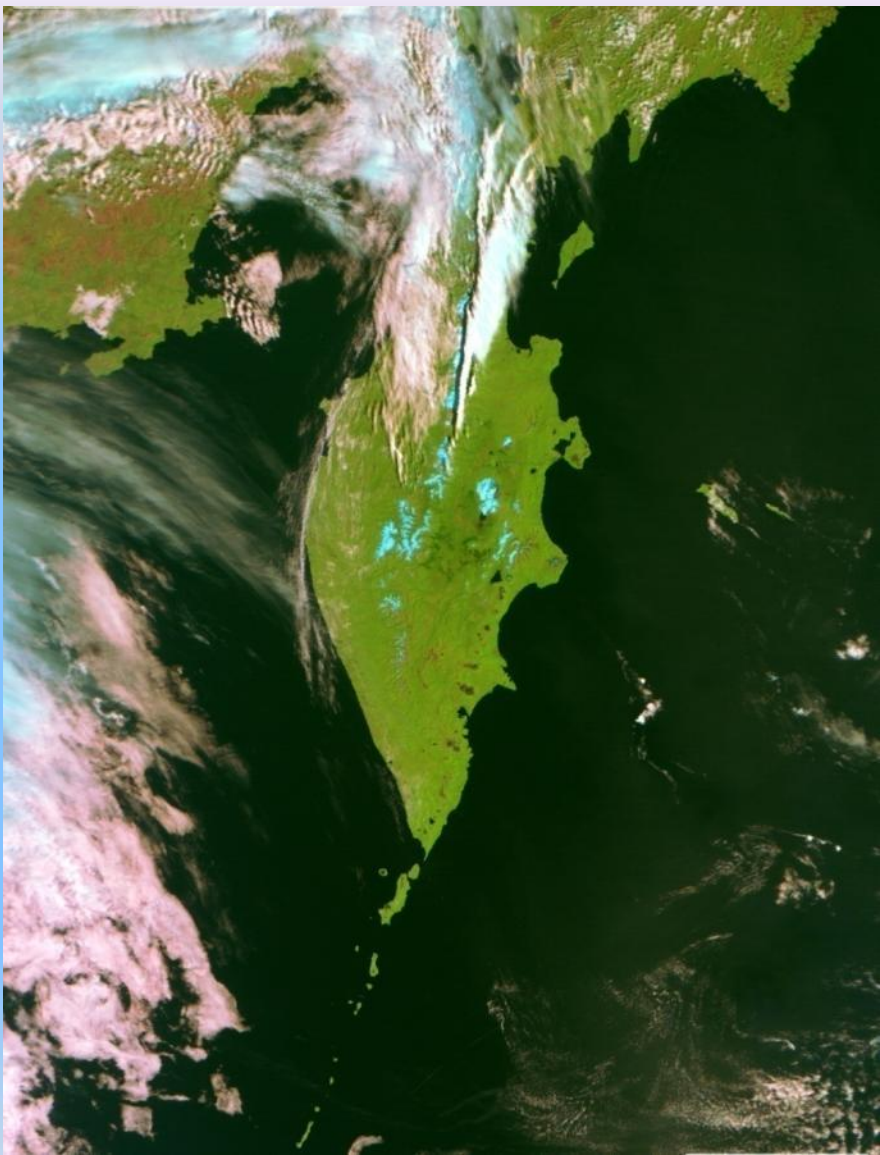
25
















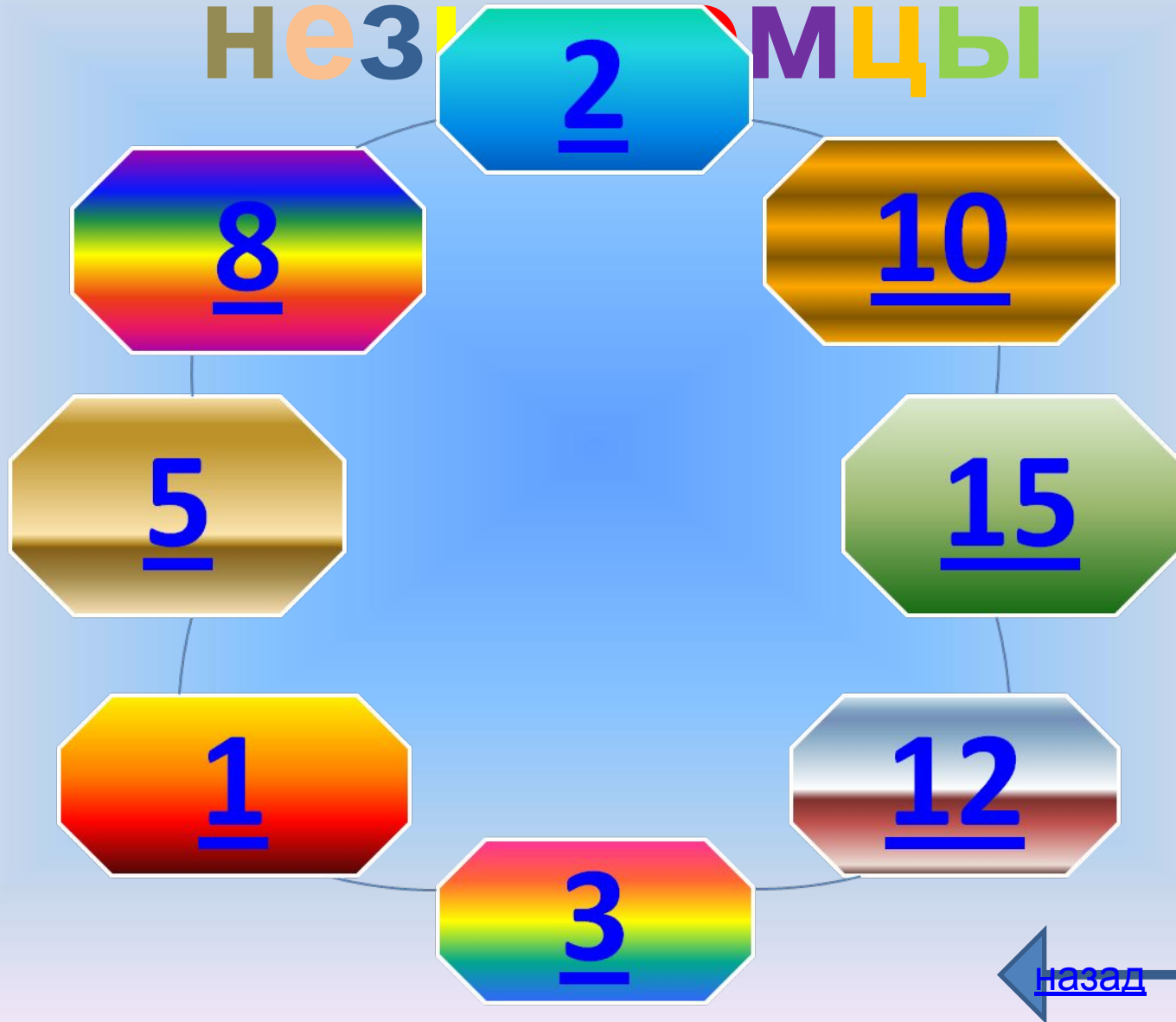






# Знакомые

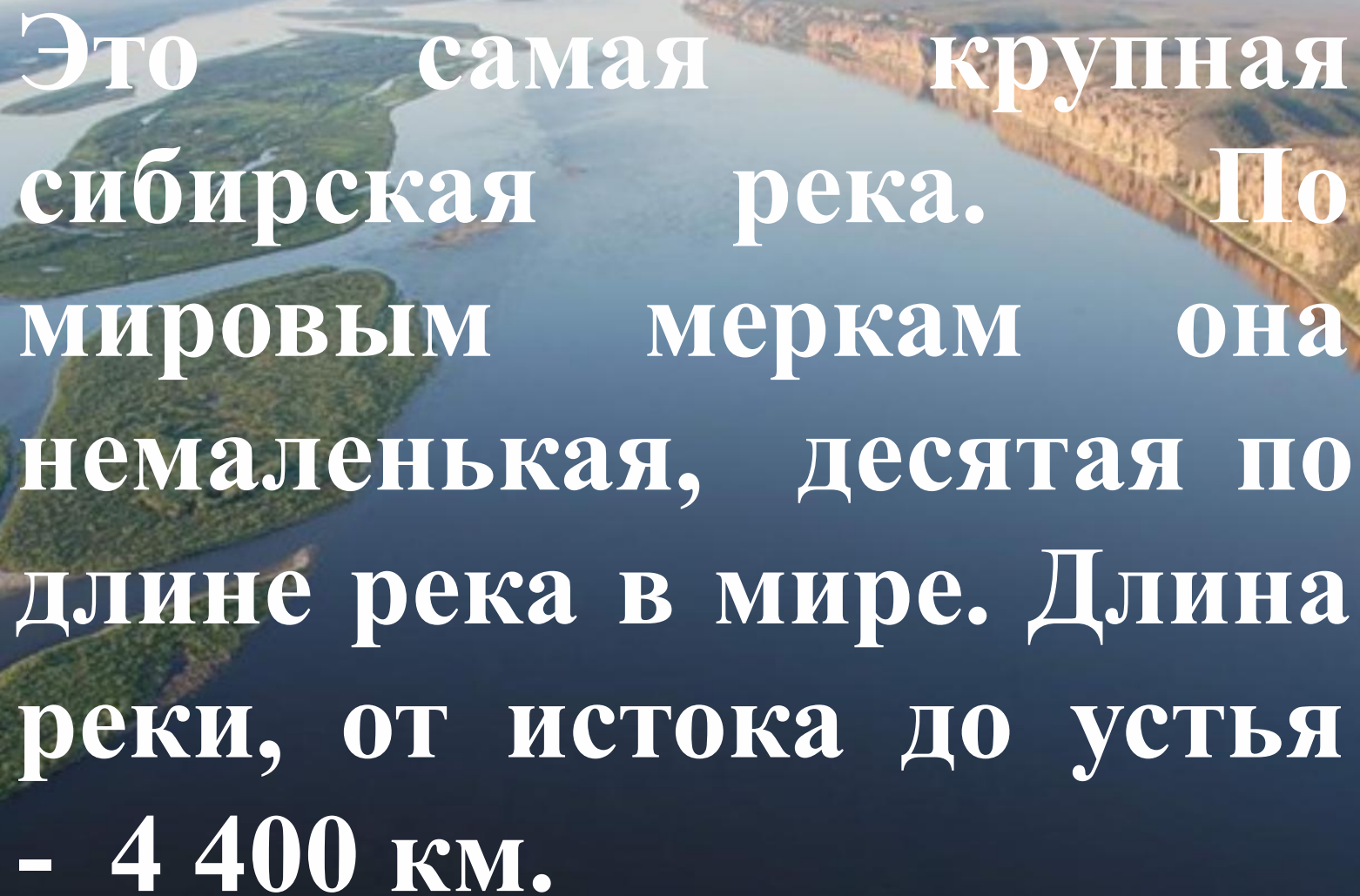
незнакомцы





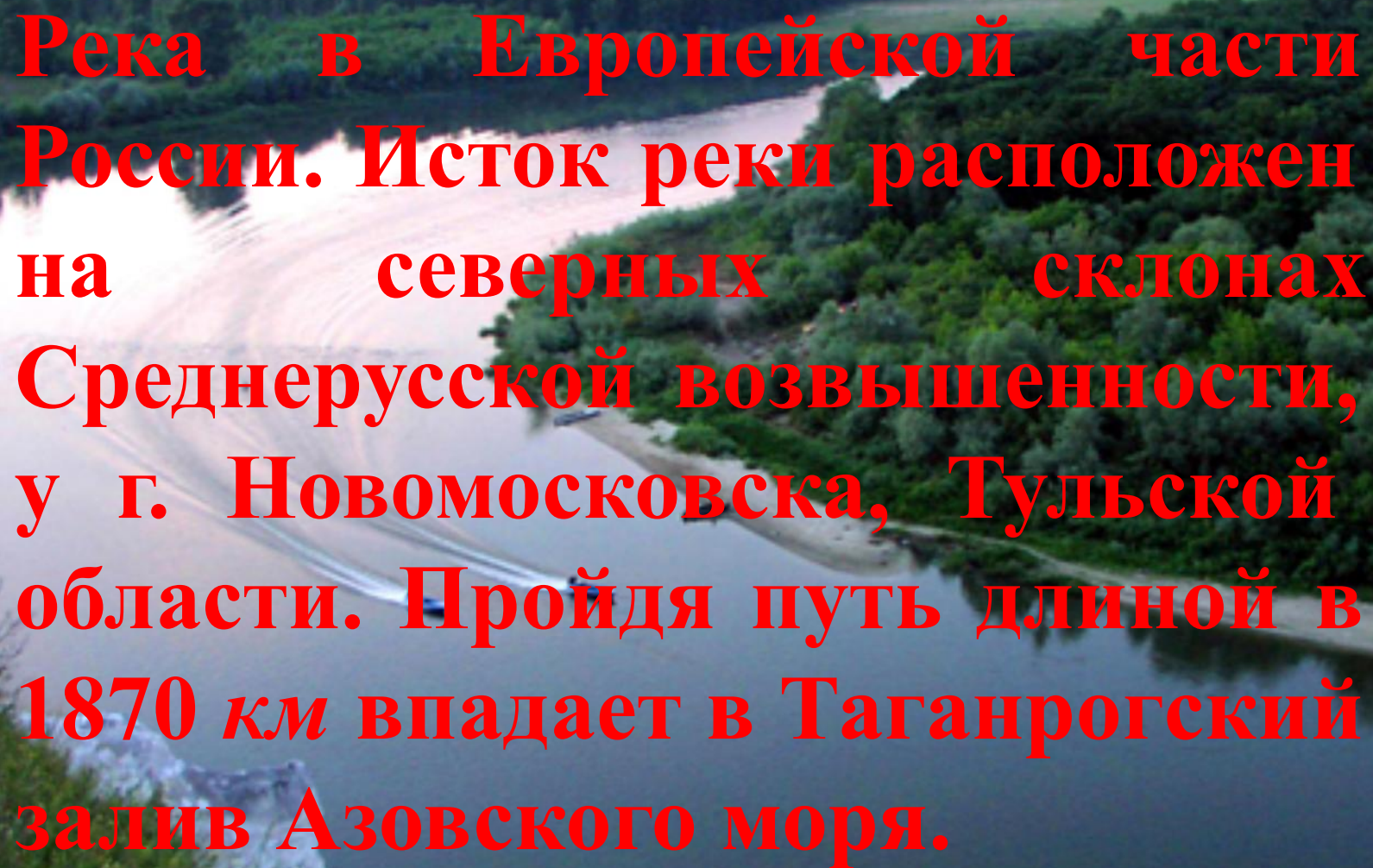
**Единственная горная цепь,  
которая пересекает Россию с  
севера на юг, является  
границей между двумя  
частями света.**



An aerial photograph of a wide, winding river. The river is a deep blue color and flows from the top left towards the bottom right. On the left side of the river, there are several large, green, forested islands. On the right side, there is a prominent, light-colored cliff or escarpment that runs parallel to the river. The sky is a pale, hazy blue. The text is overlaid on the image in a white, serif font.

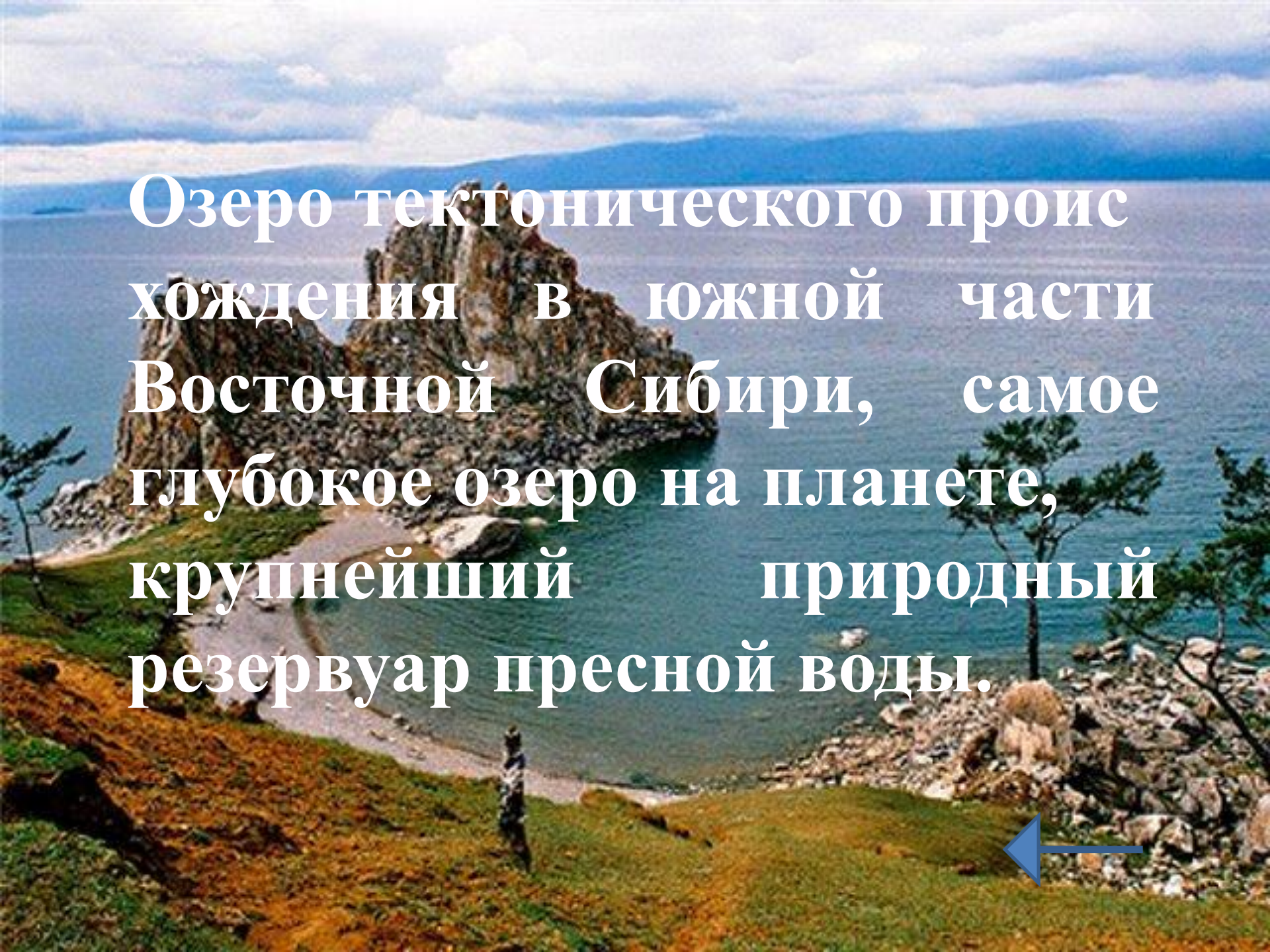
Это самая крупная  
сибирская река. По  
мировым меркам она  
немаленькая, десятая по  
длине река в мире. Длина  
реки, от истока до устья  
- 4 400 км.





**Река в Европейской части  
России. Исток реки расположен  
на северных склонах  
Среднерусской возвышенности,  
у г. Новомосковска, Тульской  
области. Пройдя путь длиной в  
1870 км впадает в Таганрогский  
залив Азовского моря.**





Озеро тектонического происхождения в южной части Восточной Сибири, самое глубокое озеро на планете, крупнейший природный резервуар пресной воды.

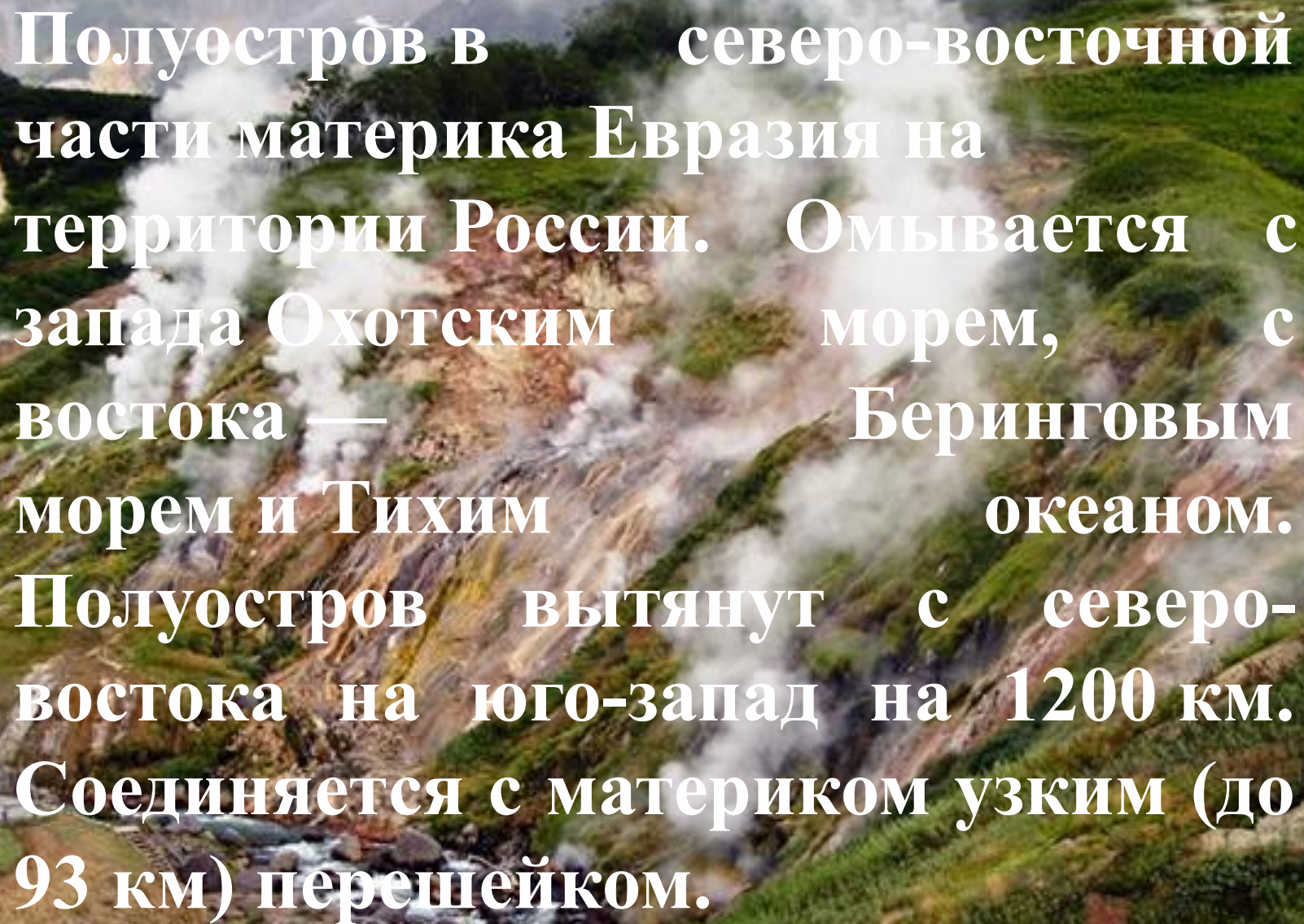


# Горная система между Чёрным и Каспийским морями.



Великая русская река. Одна из крупнейших на Земле и самая большая в Европе. Этой реке посвящали стихи и песни русские поэты и композиторы.



The background image shows a lush, mountainous landscape. In the foreground, a river flows through a valley, surrounded by green vegetation. In the mid-ground, there are rocky slopes with patches of green moss and small streams. In the background, misty mountains rise against a hazy sky. The overall scene suggests a geothermal or volcanic region.

Полуостров в северо-восточной части материка Евразия на территории России. Омывается с запада Охотским морем, с востока — Беринговым морем и Тихим океаном. Полуостров вытянут с северо-востока на юго-запад на 1200 км. Соединяется с материком узким (до 93 км) перешейком.



**Бессточное озеро, вода в нём солёная. Уровень воды подвержен колебаниям, в настоящее время - примерно  $-28$  м ниже уровня Мирового океана.**







# Геозагадки

5

10

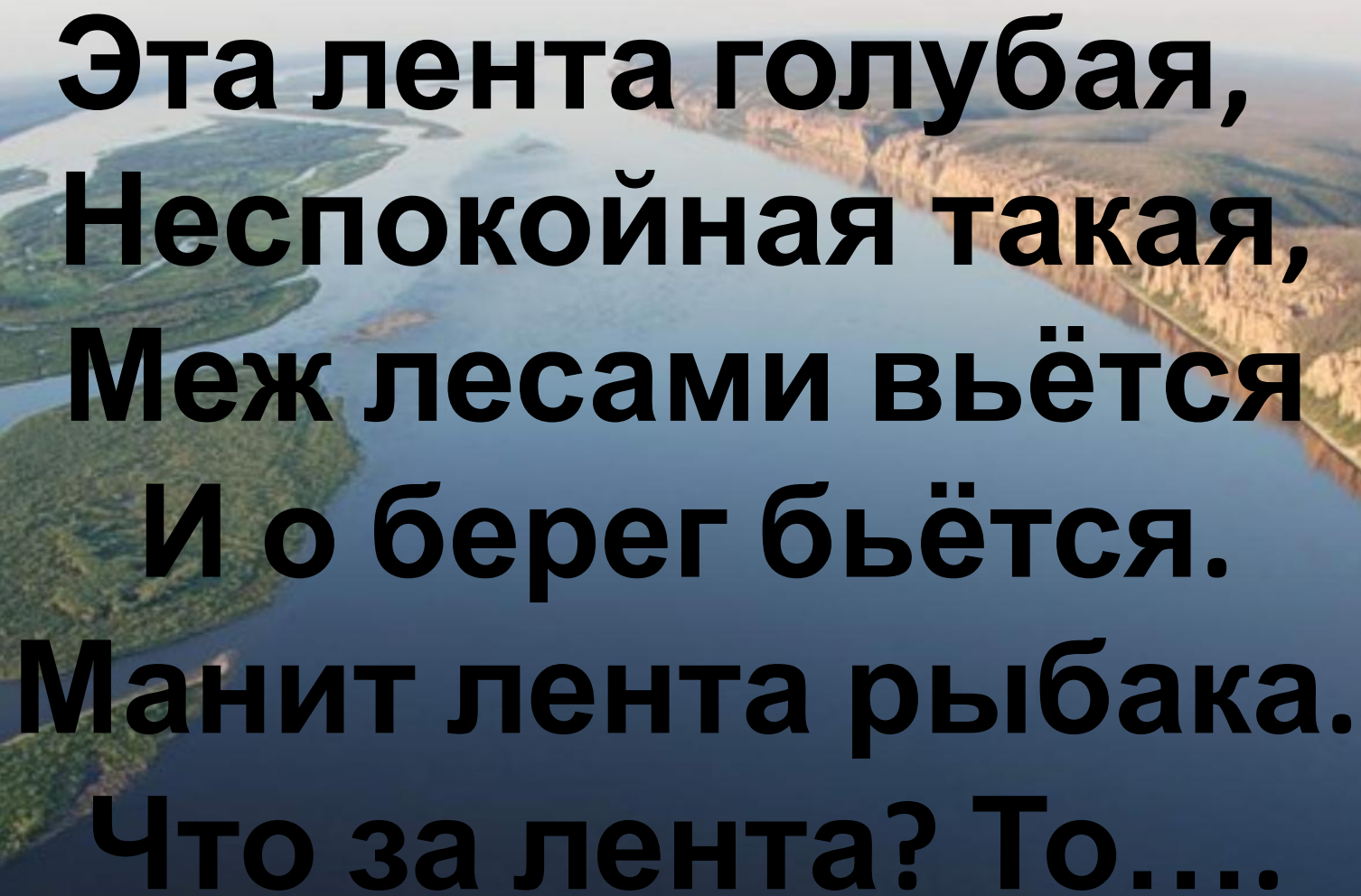
5

25

20

15

[← Назад](#)



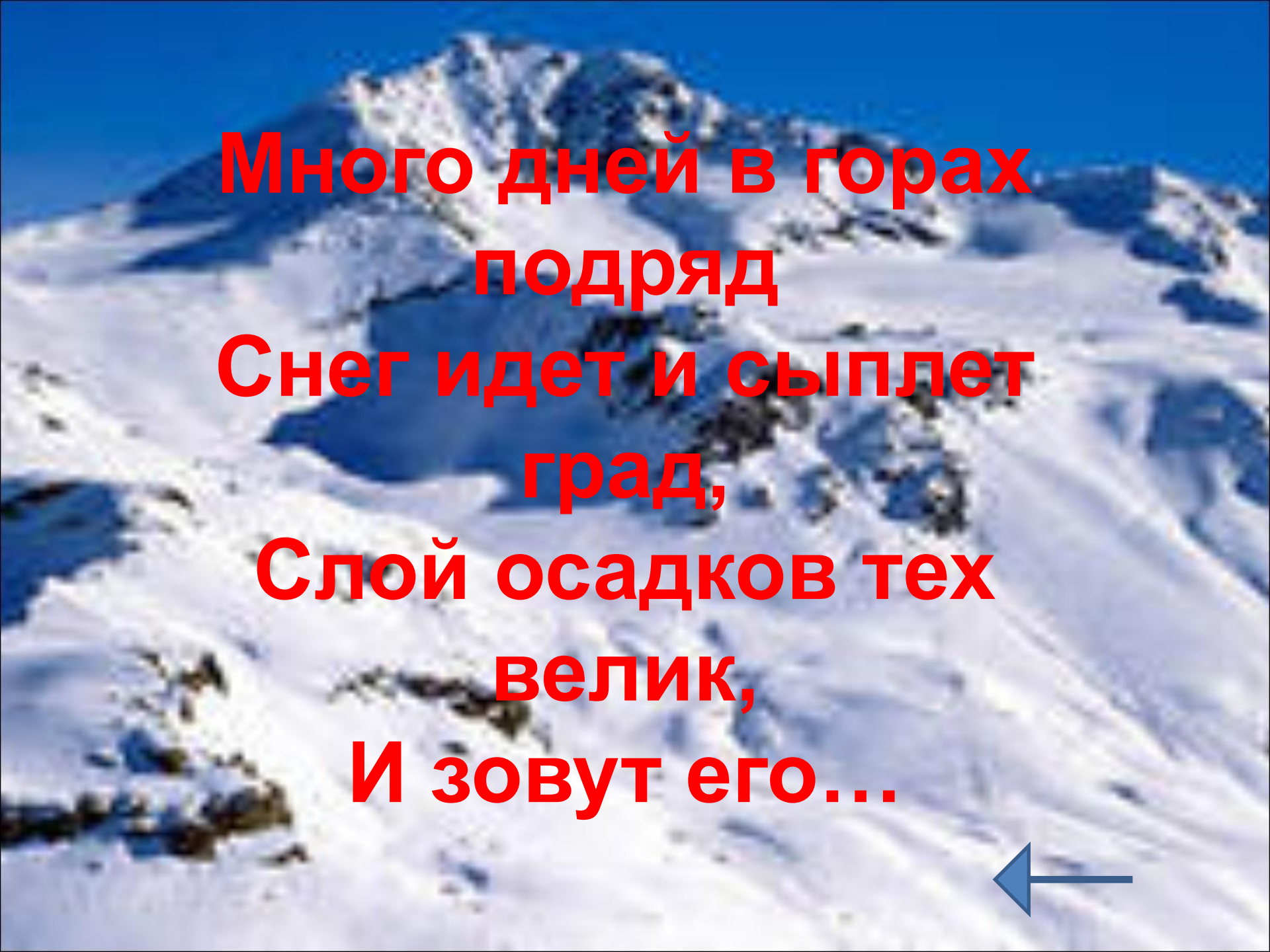
**Эта лента голубая,  
Неспокойная такая,  
Меж лесами вьётся  
И о берег бьётся.  
Манит лента рыбака.  
Что за лента? То....**



**От дождей, текучих вод  
Он растет из года в год.  
Он полей равнинных  
враг.  
Как зовут его?..**

С буквой “з” оно блестит, в  
сейфах банковских лежит.  
С буквой “б” - гнилое место,  
там земля как будто тесто.



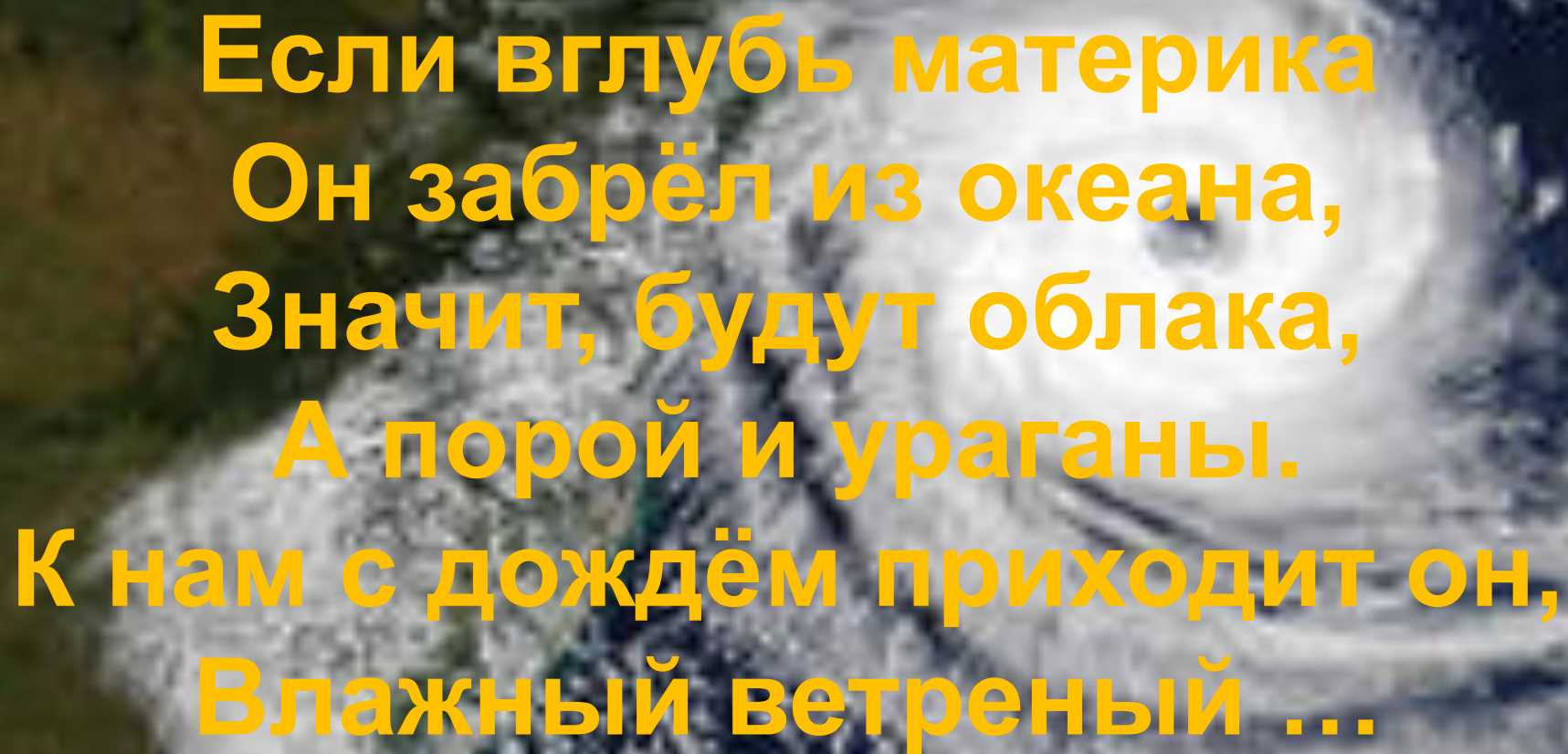
A photograph of a snow-covered mountain peak under a clear blue sky. The snow is bright white, and the sky is a deep, clear blue. The mountain's ridges and valleys are covered in snow, with some dark patches of rock or vegetation visible.

**Много дней в горах  
подряд  
Снег идет и сыплет  
град,  
Слой осадков тех  
велик,  
И зовут его...**



**Речка тихо нам журчала,  
Чтоб нашли её начало –  
Тихий, слабый ручеёк  
Под названием...**





**Если вглубь материка  
Он забрёл из океана,  
Значит, будут облака,  
А порой и ураганы.  
К нам с дождём приходит он,  
Влажный ветреный ...**





# Метаграммы

5

10

3

25

20

15





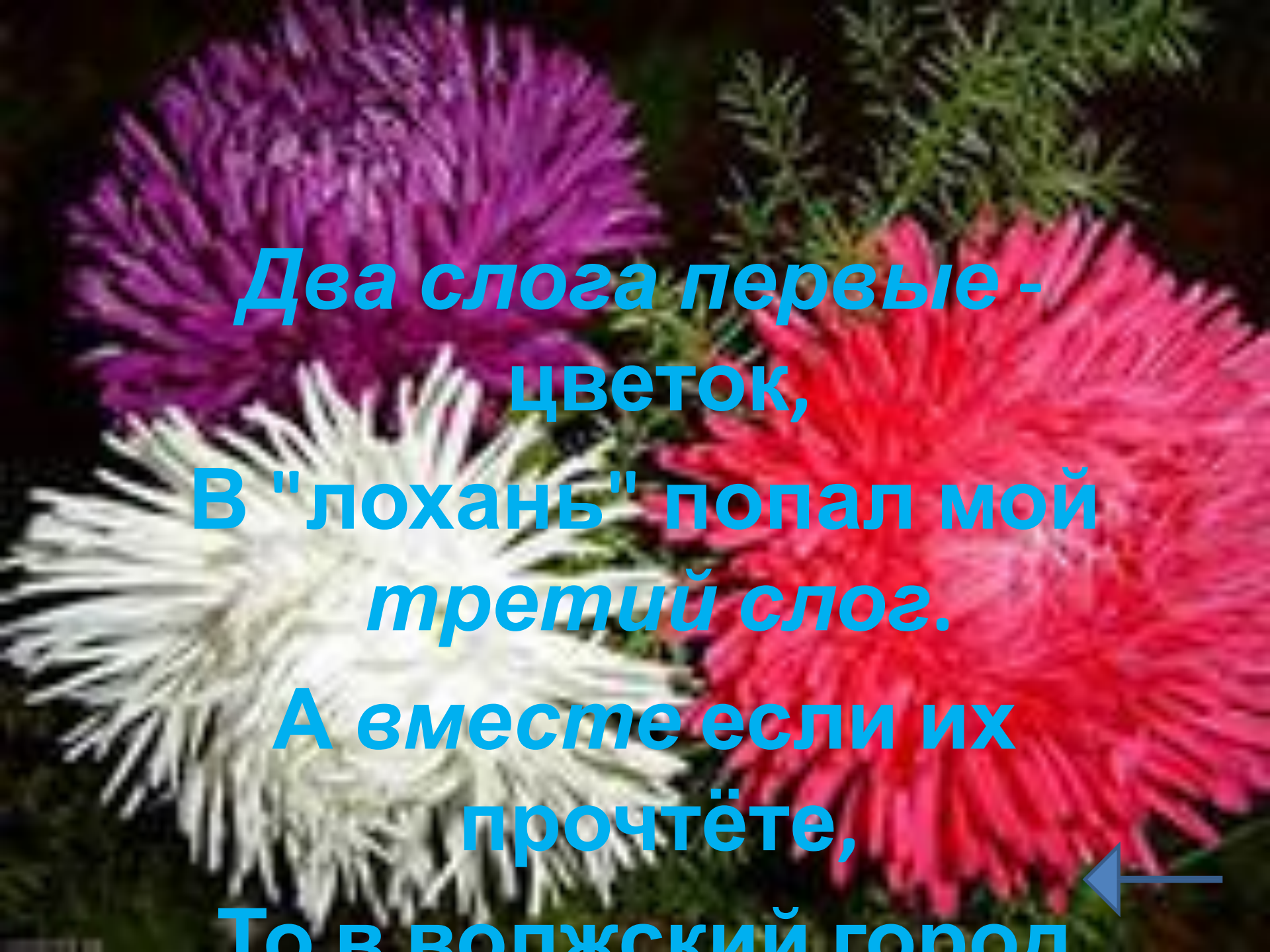
**Первое можно из снега  
слепить,**

**Грязи кусок может тоже им  
быть.**

**Ну, а второе - мяча передача,  
Важная это в футболе задача.**

**Целое люди в походы берут,**

**Ведь без него они путь не**




*Два слога первые -  
цветок,*

*В "лохань" попал мой  
третий слог.*

*А вместе если их  
прочтёте,*

*То в вопжский город*





Вот вам лёгкая  
шарада:

К ноте "Н" прибавить  
надо.


Нота больше не поёт,  
А рекой она течёт. ←

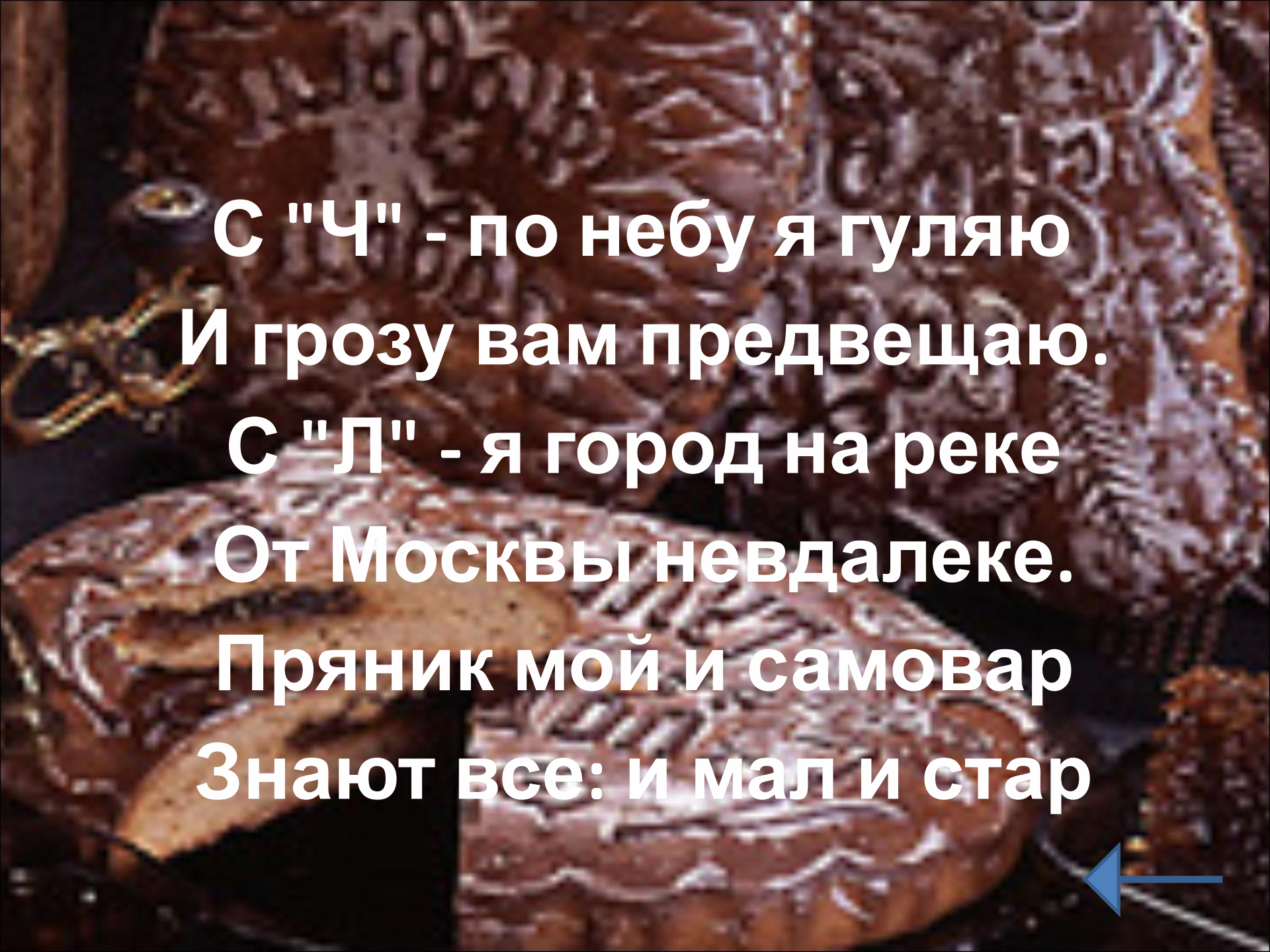
An aerial photograph of a small village with several houses and a church, all covered in snow. The village is nestled in a dense forest of evergreen trees, also heavily laden with snow. The sky is bright and hazy, suggesting a winter day.

С буквой "С" - Российский  
город

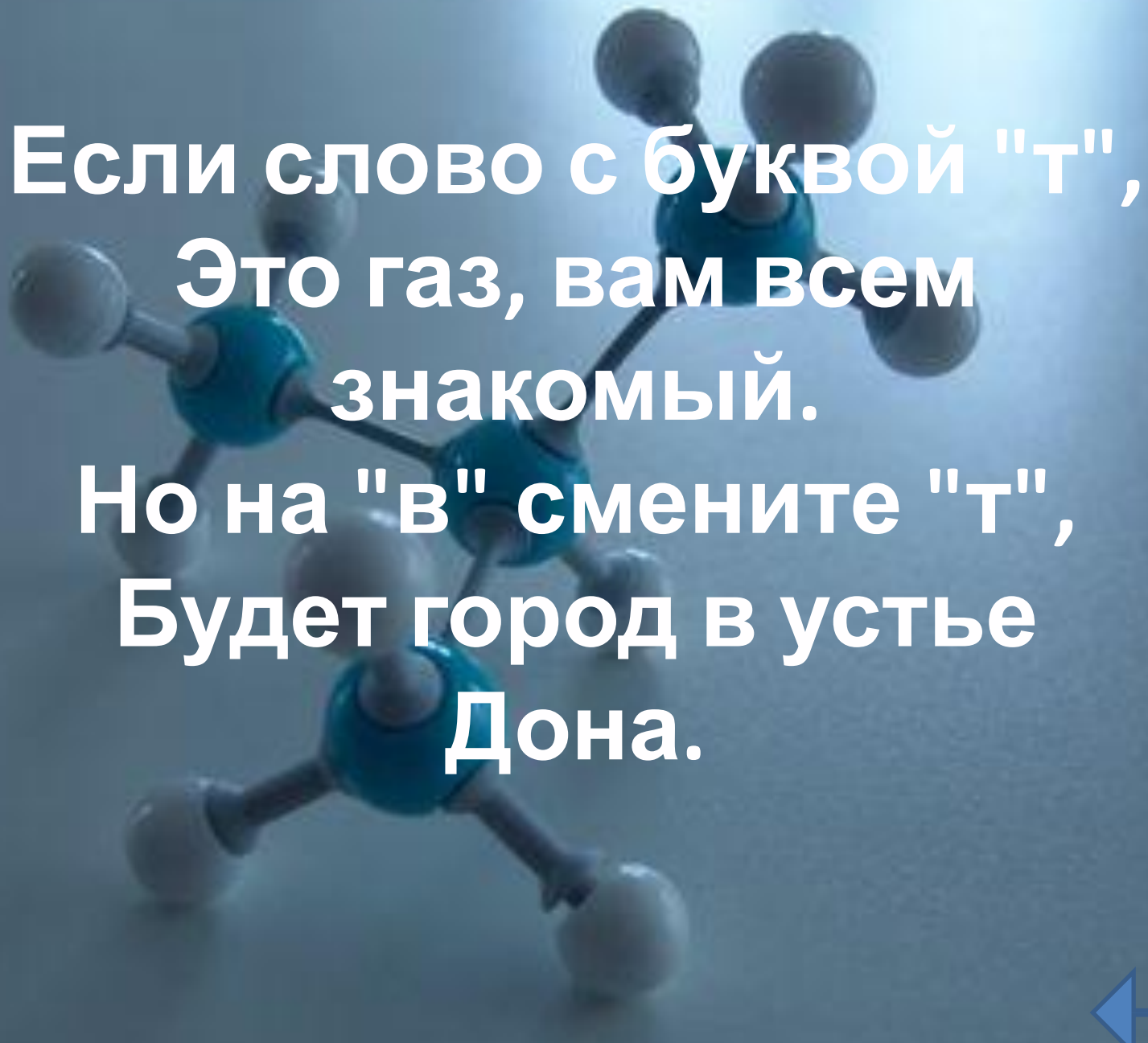
Близко к северу, где  
ХОЛОД.

Без неё - берём мы в руки,  
Чтоб погладить юбки,  
брюки.

A blue arrow pointing to the left, located at the bottom right of the text area.



**С "Ч" - по небу я гуляю  
И грозу вам предвещаю.  
С "Л" - я город на реке  
От Москвы невдалеке.  
Пряник мой и самовар  
Знают все: и мал и стар**



Если слово с буквой "т",  
Это газ, вам всем  
знакомый.

Но на "в" смените "т",  
Будет город в устье  
Дона.

