

Моря, омывающие берега России

Рыжова Ольга 8 «А»
Шк.№70

На Земле 54

моря

Тихий океан
(26)

Атлантический
океан (13)

Северный Ледовитый
океан (10)

Индийский океан (5)

Россия омывается водами 3-х океанов



12 морями

+ 1 внутреннее

МОРЯ

внутренние

окраинные



Северный Ледовитый океан

- Баренцево море
- Белое море
- Карское море
- Море Лаптевых
- Восточно-Сибирское море
- Чукотское море

Моря Северного Ледовитого океана

Все моря окраинные, кроме Белого Все моря расположены на материковом шельфе. Климат морей суровый, не замерзает только часть Баренцева моря
Через моря Северного Ледовитого океана проходит Северный Морской путь – кратчайший путь из Балтийского моря до Владивостока Лед движется под действием ветров и течений по часовой стрелке – дрейфует. Льды сталкиваются, образуя нагромождения льда - торосы

Тихий океан

Берингово море

Охотское море

Японское море

Моря Тихого океана

Все моря Тихого океана – окраинные. Все имеют значительные глубины. Моря расположены в зоне Тихоокеанского огненного кольца, в области границ литосферных плит, поэтому здесь часты цунами, а по берегам – вулканы. Природа Берингова и Охотского морей – сурова. Моря замерзают, а летом температура воды не выше +12С. Не замерзает только самое южное – Японское море. Здесь часты тайфуны и сильные штормы. В Охотском море – самые высокие в России приливы.

Атлантический океан

Черное море

Балтийское море

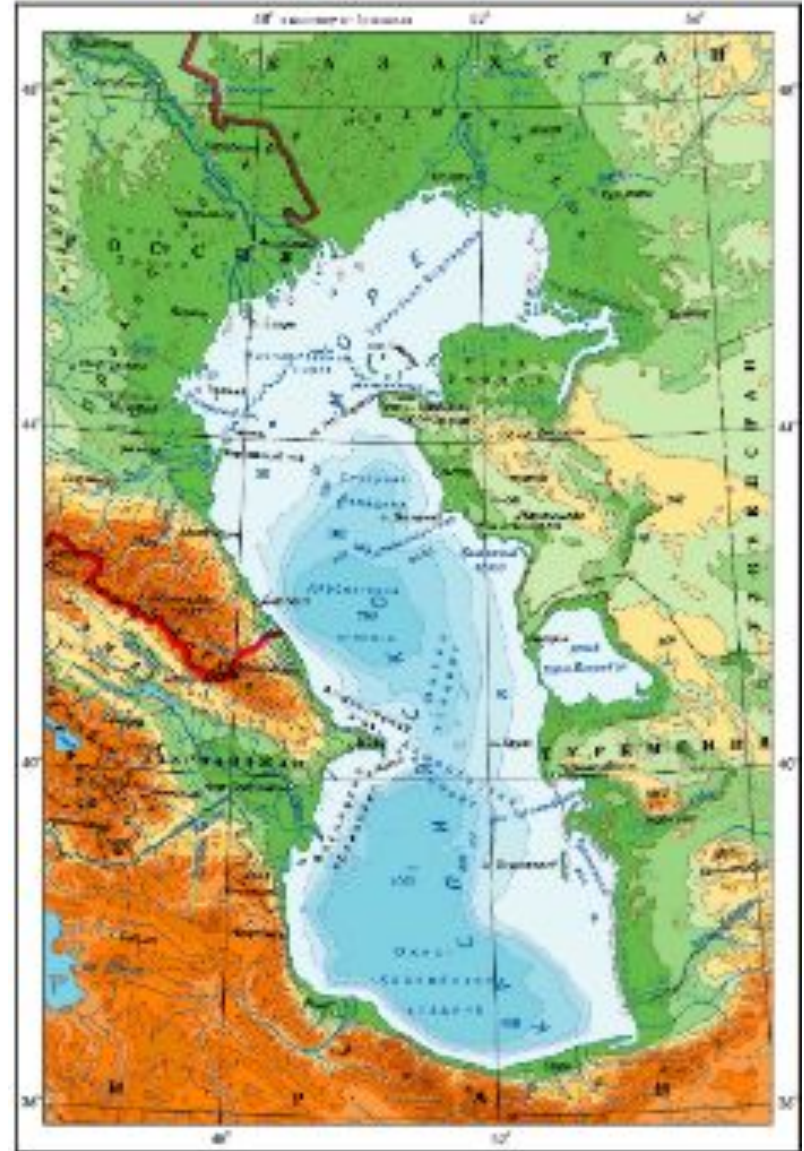
Азовское море

Моря Атлантического океана

Все моря – внутренние, то есть соединяются с океаном узкими проливами и окружены со всех сторон сушей. Глубокое – Черное море (максимальная глубина – 2210 м), а Азовское – самое мелководное море России – наибольшая глубина 15 м, средняя 5-7 м. Черное море заражено с глубины 200 м ядовитым сероводородом и с глубины 200 м лишено жизни.

Каспийское море – озеро бассейн внутреннего стока

Каспийское море - озеро теперь не имеет связи с Мировым океаном. Но в прошлом оно было частью древнего единого Каспийско-Черноморского бассейна



Рекорды среди морей России

Самое глубокое и самое большое по площади море России – Берингово (наибольшая глубина – 5500 м)

Самое мелководное и самое маленькое по площади – Азовское (максимальная глубина – 15 м)

Самое чистое – **Чукотское**

Самое теплое – **Черное море**

Самое пресное – **Балтийское море**


Самый высокий прилив – 12 м в **Пенжинской губе Охотского моря**

Самое холодное – **Карское море**

Баренцево море – самое богатое биологическими ресурсами из морей Северного Ледовитого океана



В **Каспийском море** находится 80% запасов осетровых рыб планеты



Ресурсы морей Тихого океана



В Балтийском море ловят



Спасибо за внимание!